

Выпуск № 55 (548) от 09 декабря 2023 г.

ПИОНЕРСКИЙ ВЕСТНИК

ОФИЦИАЛЬНО

Официальным опубликованием
муниципальных правовых актов
является их опубликование в
бюллетене
«Пионерский вестник»

Статья 30 п.3 Устава городского
поселения Пионерский



Бюллетень является источником опубликования муниципальных
нормативных правовых актов органов местного самоуправления
городского поселения Пионерский
Устав зарегистрирован 09.06. 2009 г. под номером гп 865061052009001



Ханты - Мансийский автономный округ – Югра
Советский район

АДМИНИСТРАЦИЯ
ГОРОДСКОГО ПОСЕЛЕНИЯ ПИОНЕРСКИЙ

ПОСТАНОВЛЕНИЕ

« 04 » декабря 2023 г.

№ 426

Об установлении публичного сервитута

В соответствии с Земельным кодексом Российской Федерации, на основании ходатайства от 05.09.2023 года № 4156 акционерного общества «Югорская региональная электросетевая компания» (далее АО «ЮРЭСК»), ИНН 8601045152, ОГРН 1118601002596

1. Установить публичный сервитут в целях размещения объектов электросетевого хозяйства, необходимых для подключения (технологического присоединения) к сетям инженерно-технического обеспечения, предусмотренных подпунктом 1 статьи 39.37 Земельного кодекса Российской Федерации в отношении части земельного участка с кадастровым номером 86:09:0301001:78, общей площадью 2,0 кв.м, расположенного в границах участка по адресу: Ханты-Мансийский автономный округ – Югра, Советский район, пгт.Пионерский, ул.Линейная, и части земель в кадастровом квартале 86:09:0301001. государственная собственность на которые не разграничена, местоположение: Ханты-Мансийский автономный округ – Югра, Советский район, пгт.Пионерский.

2. Утвердить границы публичного сервитута в соответствии с прилагаемой схемой расположения границ публичного сервитута (приложение №1).

3. Утвердить описание границ публичного сервитута, указанного в пункте 1 настоящего постановления (приложение №2).

4. Срок публичного сервитута: 25 лет.

5. Срок, в течении которого использование земельного участка (его части) и (или) расположенного на нем объекта недвижимого имущества в соответствии с их разрешенным использованием будет невозможно или существенно затруднено, в связи с осуществлением сервитута – 10 дней.

6. Публичный сервитут устанавливается согласно договора подряда от 22.12.2021 №504-12-21-ИП.ТП об осуществлении технологического присоединения к электрическим сетям, под

размещение объекта электросетевого хозяйства: «ЛЭП 10-0,4 кВ для электроснабжения блок-контейнера РТС по ул.Линейная в пгт.Пионерский Советского района».

7. Охранная зона устанавливается в соответствии с постановлением Правительства Российской Федерации от 24 февраля 2009 года № 160 «О порядке установления охранных зон объектов электросетевого хозяйства и особых условий использования земельных участков, расположенных в границах этих зон».

8. Владелец публичного сервитута обязан привести земельные участки, указанные в пункте 1 настоящего постановления, в состояние, пригодное для его использования, в срок не позднее чем три месяца после завершения строительства инженерного сооружения, для размещения которого был установлен публичный сервитут.

Владелец публичного сервитута обязан снести объекты, размещенные им на основании публичного сервитута, и осуществить при необходимости рекультивацию земельного участка в срок не позднее, чем шесть месяцев с момента прекращения публичного сервитута.

8. Публичный сервитут считается установленным со дня внесения сведений о нем в Единый государственный реестр недвижимости.

9. Опубликовать настоящее постановление в Бюллетене «Пионерский Вестник» и разместить на официальном сайте городского поселения Пионерский.

10. Контроль за выполнением настоящего постановления оставляю за собой.

Глава городского поселения Пионерский



[Handwritten signature]
В.С. Зубчик

Приложение №1
к постановлению Администрации
городского поселения Пионерский
от 04.12.2023 № 426


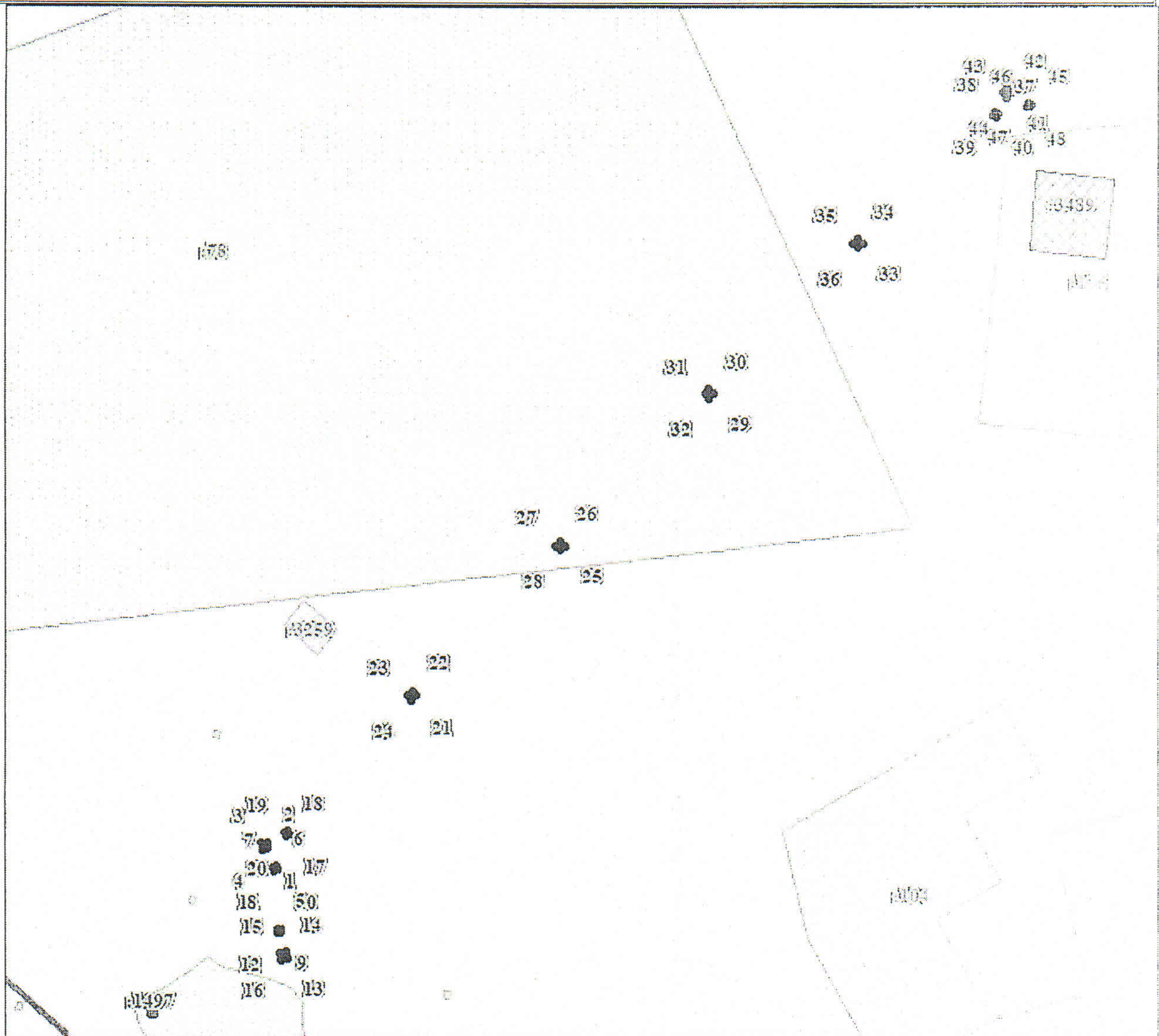



СХЕМА ГРАНИЦ ПУБЛИЧНОГО СЕРВИТУТА
«ЛЭП 10-0,4 кВ для электроснабжения блок-контейнера РТС по ул. Линейная в пгт. Пионерский Советского района»
(наименование объекта землеустройства)

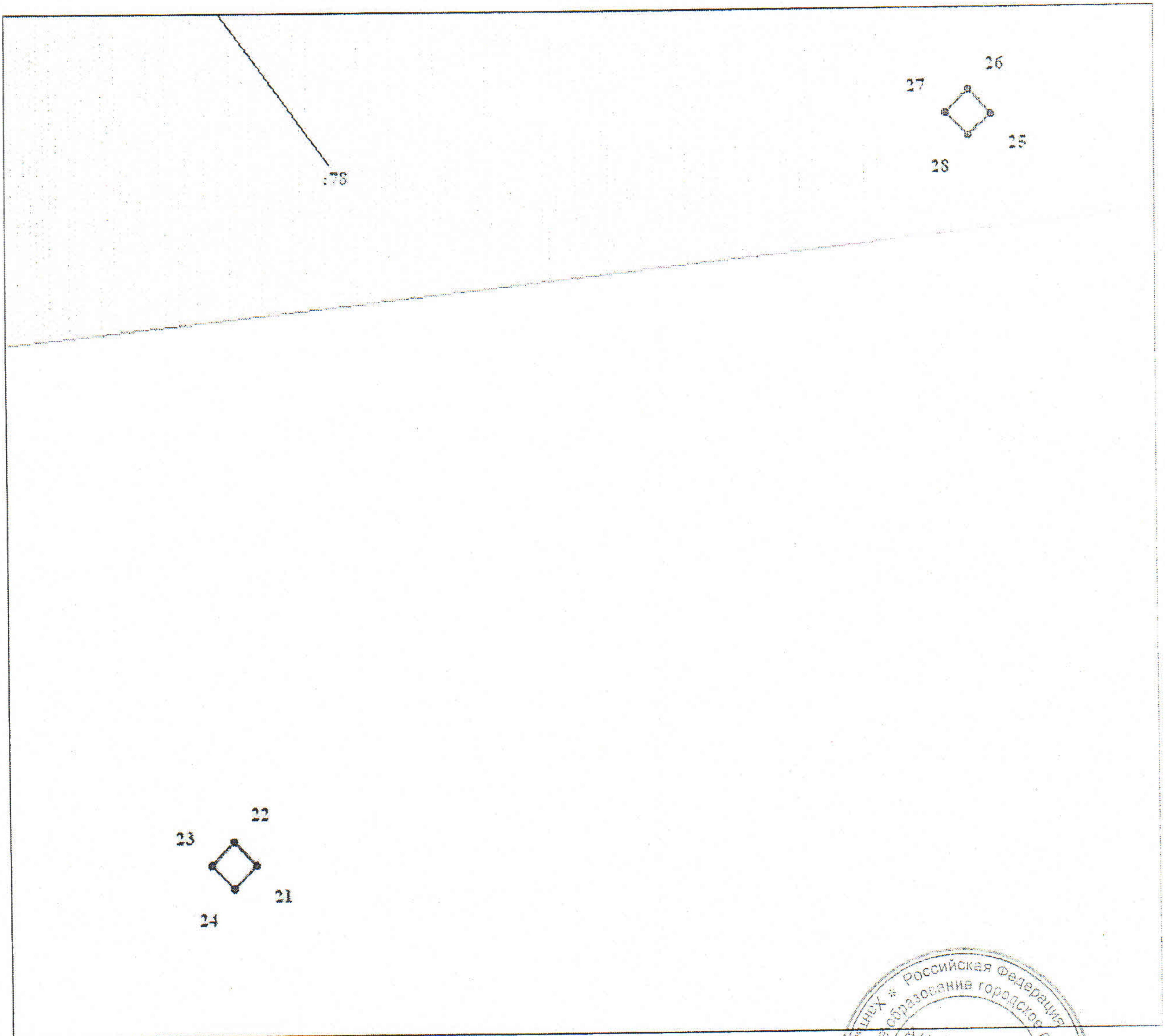


Масштаб 1:1000



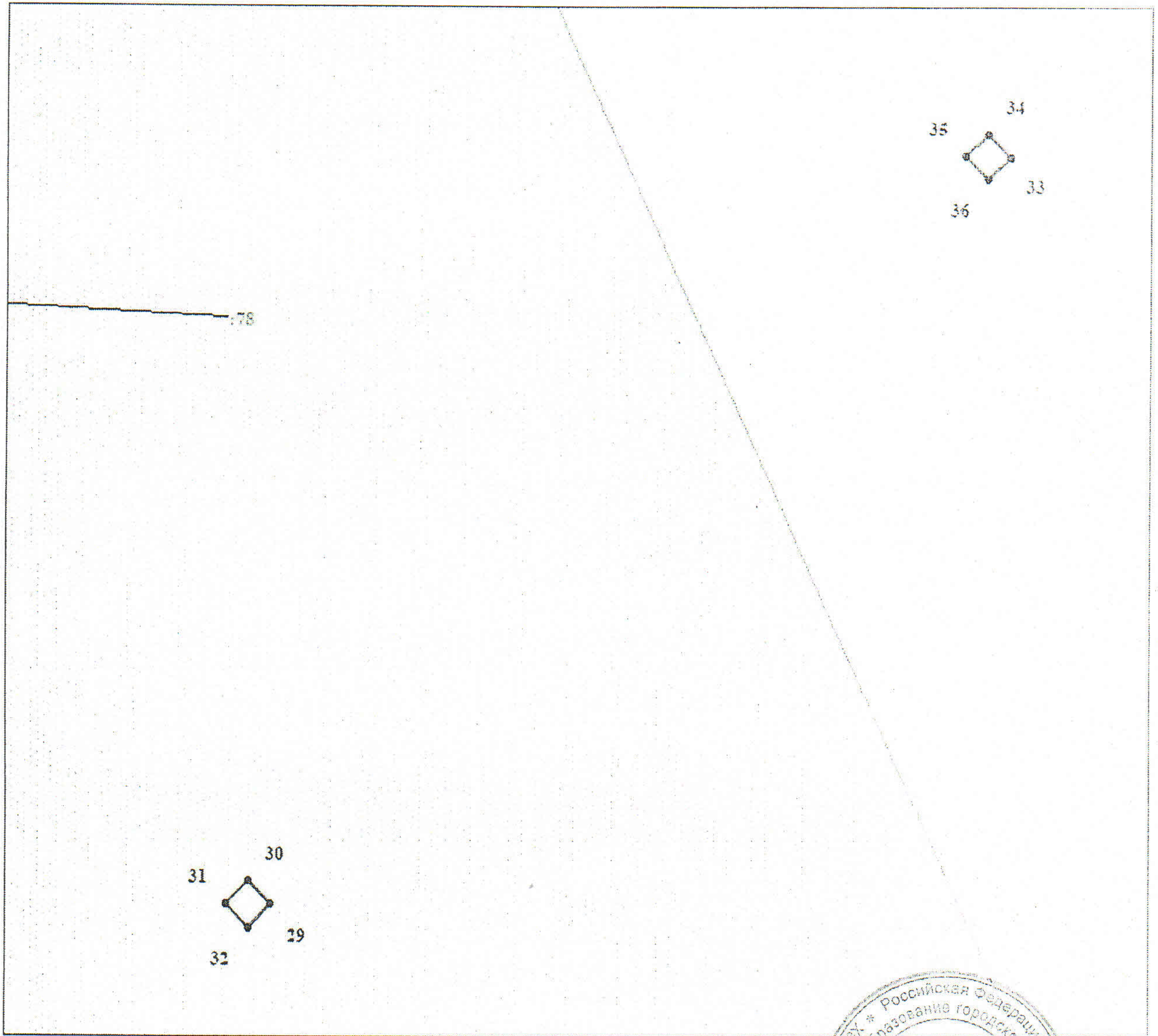
Масштаб 1:200






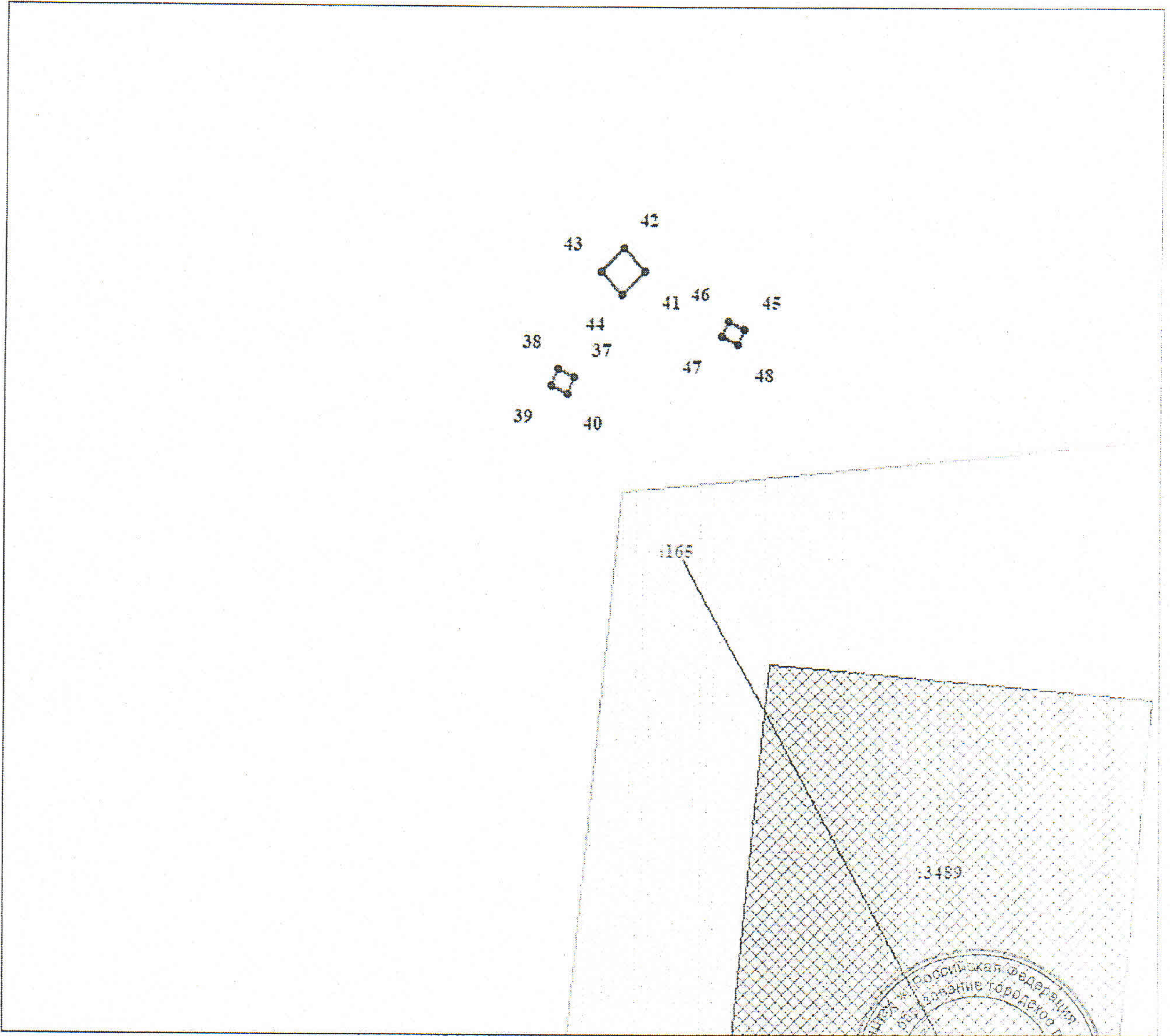
Масштаб 1:200





Масштаб 1:200






Масштаб 1:200

Условные обозначения:

	Граница публичного сервитута
	Характерная точка границы
1,2,3..., n	Надписи номеров характерных точек
	Граница кадастрового квартала
86:09	Номер кадастрового района, квартала
	Граница земельного участка по сведениям ЕГРН



Сведения о местоположении границ публичного сервитута

«ЛЭП 10-0,4 кВ для электроснабжения блок-контейнера РТС по ул. Линейная в пгт. Пионерский Советского района»

(наименование объекта землеустройства)

1. Система координат МСК 86 зона 1

2. Сведения о характерных точках границ объекта землеустройства

Обозначение характерных точек границы	Координаты, м		Метод определения координат и средняя квадратическая погрешность положения характерной точки (Mt), м	Описание закрепления точки
	X	Y		
1	2	3	4	5
1	979304.41	1649214.1	1.00	Закрепление отсутствует
2	979305.4	1649213.92	1.00	Закрепление отсутствует
3	979305.21	1649212.94	1.00	Закрепление отсутствует
4	979304.23	1649213.12	1.00	Закрепление отсутствует
1	979304.41	1649214.1	1.00	Закрепление отсутствует
	0	0		
5	979301.28	1649215.69	1.00	Закрепление отсутствует
6	979301.78	1649215.43	1.00	Закрепление отсутствует
7	979301.51	1649214.92	1.00	Закрепление отсутствует
8	979301.01	1649215.18	1.00	Закрепление отсутствует
5	979301.28	1649215.69	1.00	Закрепление отсутствует
	0	0		
9	979291.74	1649216.2	1.00	Закрепление отсутствует
10	979292.29	1649216.12	1.00	Закрепление отсутствует
11	979292.2	1649215.55	1.00	Закрепление отсутствует
12	979291.64	1649215.64	1.00	Закрепление отсутствует
9	979291.74	1649216.2	1.00	Закрепление отсутствует
	0	0		
13	979287.78	1649217.15	1.00	Закрепление отсутствует
14	979288.77	1649216.97	1.00	Закрепление отсутствует
15	979288.59	1649215.99	1.00	Закрепление отсутствует
16	979287.6	1649216.17	1.00	Закрепление отсутствует
13	979287.78	1649217.15	1.00	Закрепление отсутствует
	0	0		
17	979306.5	1649217.4	1.00	Закрепление отсутствует
18	979307.02	1649217.18	1.00	Закрепление отсутствует
19	979306.8	1649216.66	1.00	Закрепление отсутствует
20	979306.29	1649216.88	1.00	Закрепление отсутствует
17	979306.5	1649217.4	1.00	Закрепление отсутствует
	0	0		
21	979327.74	1649237.67	1.00	Закрепление отсутствует
22	979328.46	1649236.97	1.00	Закрепление отсутствует
23	979327.76	1649236.26	1.00	Закрепление отсутствует
24	979327.04	1649236.96	1.00	Закрепление отсутствует
21	979327.74	1649237.67	1.00	Закрепление отсутствует

	0	0		
25	979350.68	1649261.12	1.00	Закрепление отсутствует
26	979351.4	1649260.42	1.00	Закрепление отсутствует
27	979350.7	1649259.7	1.00	Закрепление отсутствует
28	979349.98	1649260.4	1.00	Закрепление отсутствует
25	979350.68	1649261.12	1.00	Закрепление отсутствует
	0	0		
29	979373.62	1649284.57	1.00	Закрепление отсутствует
30	979374.34	1649283.87	1.00	Закрепление отсутствует
31	979373.64	1649283.15	1.00	Закрепление отсутствует
32	979372.92	1649283.85	1.00	Закрепление отсутствует
29	979373.62	1649284.57	1.00	Закрепление отсутствует
	0	0		
33	979396.56	1649308.01	1.00	Закрепление отсутствует
34	979397.27	1649307.31	1.00	Закрепление отсутствует
35	979396.58	1649306.6	1.00	Закрепление отсутствует
36	979395.86	1649307.3	1.00	Закрепление отсутствует
33	979396.56	1649308.01	1.00	Закрепление отсутствует
	0	0		
37	979416.26	1649329.27	1.00	Закрепление отсутствует
38	979416.49	1649328.76	1.00	Закрепление отсутствует
39	979415.99	1649328.53	1.00	Закрепление отсутствует
40	979415.76	1649329.04	1.00	Закрепление отсутствует
37	979416.26	1649329.27	1.00	Закрепление отсутствует
	0	0		
41	979419.5	1649331.46	1.00	Закрепление отсутствует
42	979420.21	1649330.76	1.00	Закрепление отсутствует
43	979419.51	1649330.05	1.00	Закрепление отсутствует
44	979418.8	1649330.74	1.00	Закрепление отсутствует
41	979419.5	1649331.46	1.00	Закрепление отсутствует
	0	0		
45	979417.73	1649334.58	1.00	Закрепление отсутствует
46	979417.96	1649334.07	1.00	Закрепление отсутствует
47	979417.5	1649333.87	1.00	Закрепление отсутствует
48	979417.27	1649334.38	1.00	Закрепление отсутствует
45	979417.73	1649334.58	1.00	Закрепление отсутствует
3. Сведения о характерных точках части (частей) границы объекта землеустройства				
—	—	—	—	—
4. Сведения о частях границ объекта землеустройства, совпадающих с местоположением внешних границ природных объектов и (или) объектов искусственного происхождения				
Обозначение части границы		Описание прохождения части границы		
От т.	До т.			
1	2	3		
1	2	—		
2	3	—		
3	4	—		
4	1	—		
5	6	—		
6	7	—		
7	8	—		
8	5	—		

9	10	-
10	11	-
11	12	-
12	9	-
13	14	-
14	15	-
15	16	-
16	13	-
17	18	-
18	19	-
19	20	-
20	17	-
21	22	-
22	23	-
23	24	-
24	21	-
25	26	-
26	27	-
27	28	-
28	25	-
29	30	-
30	31	-
31	32	-
32	29	-
33	34	-
34	35	-
35	36	-
36	33	-
37	38	-
38	39	-
39	40	-
40	37	-
41	42	-
42	43	-
43	44	-
44	41	-
45	46	-
46	47	-
47	48	-
48	45	-