

Выпуск № 04 (343) от 20 февраля 2020 г.

Пионерский



Вестник

ОФИЦИАЛЬНО

Официальным опубликованием
муниципальных правовых актов
является их опубликование в
бюллетене
«Пионерский вестник»

Статья 30 п.3 Устава городского
поселения Пионерский



Бюллетень является источником опубликования муниципальных
нормативных правовых актов органов местного самоуправления
городского поселения Пионерский
Устав зарегистрирован 09.06. 2009 г. под номером ru 865061052009001

СОДЕРЖАНИЕ.

1. Постановление № 35 от 07 февраля 2020 г. «О внесении изменений в постановление № 221 от 22.07.2019. «Об утверждении стоимости услуг, предоставляемых МБУ «Пионерский центр услуг» согласно гарантированному перечню услуг по погребению»;
2. Соглашение о предоставлении иных межбюджетных трансфертов бюджету городского поселения Пионерский от 13.02.2020;
3. ПРОТОКОЛ СОГЛАСОВАНИЯ РАЗНОГЛАСИЙ к Соглашению о предоставлении иных межбюджетных трансфертов бюджету городского поселения Пионерский от 13.02.2020
4. Соглашение о предоставлении иных межбюджетных трансфертов бюджету городского поселения Пионерский от 20.02.2020.
5. Постановления Администрации г.п. Пионерский от 20.02.2020г.
6. Решения Совета депутатов от 20.02.2020г.



Ханты-Мансийский автономный округ – Югра
Советский район

ГЛАВА ГОРОДСКОГО ПОСЕЛЕНИЯ ПИОНЕРСКИЙ

ПО С Т А Н О В Л Е Н И Е

«07» февраля 2020 г.

№ 35

О внесении изменений в постановление № 221 от 22.07.2019
«Об утверждении стоимости услуг,
предоставляемых МБУ «Пионерский центр услуг»
согласно гарантированному перечню услуг по погребению»

В соответствии с пунктом 22 части 1 статьи 14 Федерального закона от 06 октября 2003 года № 131-ФЗ «Об общих принципах организации местного самоуправления в Российской Федерации», пунктом 3 статьи 9 и пунктом 3 статьи 12 Федерального закона от 12 января 1996 года № 8-ФЗ «О погребении и похоронном деле», статьей 3, Постановлением Российской Федерации от 29.01.2020 № 61 «Об утверждении коэффициента индексации выплат, пособий и компенсаций в 2020 году», Устава Администрации городского поселения Пионерский:

1. Утвердить с 01.02.2020 г. коэффициент индексации 1,030 на возмещение затрат по погребению согласно услуг, предоставляемых Муниципальным бюджетным учреждением «Пионерский центр услуг»

2. Опубликовать настоящее постановление в Бюллетене «Пионерский Вестник» и разместить на официальном сайте Администрации городского поселения Пионерский.

3. Контроль за выполнением постановления оставляю за собой

Глава городского поселения Пионерский

В.С. Зубчик

**Соглашение
о предоставлении иных межбюджетных трансфертов бюджету
городского поселения Пионерский**

г. Советский

13 февраля 2020 г.

Администрация Советского района, именуемая далее - Администрация района, в лице главы Советского района Набатова Игоря Александровича, действующего на основании Устава Советского района, и администрация городского поселения Пионерский, именуемая далее - Администрация поселения, в лице главы городского поселения Пионерский Зубчик Венеры Сагитовны, действующей на основании Устава городского поселения Пионерский, совместно именуемые Стороны, заключили настоящее соглашение о нижеследующем:

1. Стороны при заключении настоящего соглашения руководствуются:

- Бюджетным кодексом Российской Федерации;
- Федеральным законом от 06.10.2003 № 131-ФЗ «Об общих принципах организации местного самоуправления в Российской Федерации»;
- Решением Думы Советского района от 26.10.2018 № 227/НПА «Об утверждении Порядка предоставления межбюджетных трансфертов из бюджета Советского района»;
- Муниципальной программой «Развитие культуры в Советском районе», утвержденной постановлением администрации Советского района от 29.10.2018 № 2340
- Постановлением администрации Советского района от 13.02.2020 № 257 «О предоставлении иных межбюджетных трансфертов».

2. Предметом настоящего Соглашения является предоставление бюджету городского поселения Пионерский иных межбюджетных трансфертов для Муниципального бюджетного учреждения Культурно-спортивный комплекс «Современник» городского поселения Пионерский в целях оказания финансовой помощи на приобретение сценических костюмов, сценической обуви.

3. Администрация района предоставляет иные межбюджетные трансферты в размере 250 000 (Двести пятьдесят тысяч) рублей 00 коп., необходимые для реализации настоящего Соглашения.

4. Иные межбюджетные трансферты, необходимые для реализации настоящего Соглашения Администрацией поселения, расходуются исключительно в соответствии с целевым назначением.

5. Иные межбюджетные трансферты, необходимые для реализации настоящего Соглашения предоставляются при условии соблюдения Администрацией поселения бюджетного законодательства Российской Федерации и законодательства Российской Федерации о налогах и сборах.

6. Настоящее Соглашение вступает в силу после его официального опубликования (обнародования) Сторонами, действует до полного исполнения Сторонами взятых на себя

обязательств.

7. Иные межбюджетные трансферты, использованные не по целевому назначению, либо неиспользованные, подлежат возврату в бюджет Советского района в течение первых 10 рабочих дней 2021 года.

8. Настоящее Соглашение составлено в двух экземплярах, имеющих одинаковую юридическую силу. Все изменения и дополнения к настоящему Соглашению действительны лишь в том случае, если они оформлены в письменной форме и подписаны Сторонами настоящего Соглашения.

Подписи сторон:

**Глава Советского района
И.А. Набатов**

**Глава городского поселения
Пионерский В.С. Зубчик**

ПРОТОКОЛ СОГЛАСОВАНИЯ РАЗНОГЛАСИЙ
к Соглашению о предоставлении иных межбюджетных трансфертов бюджету
городского поселения Пионерский от 13.02.2020

г. Советский

«_____» _____ 2020г.

Администрация Советского района, именуемая далее - Администрация района, в лице главы Советского района Набатова Игоря Александровича, действующего на основании Устава Советского района, и администрация городского поселения Пионерский, именуемая далее - Администрация поселения, в лице главы городского поселения Пионерский Зубчик Веныры Сагитовны, действующей на основании Устава городского поселения Пионерский, совместно именуемые Стороны, в соответствии с Бюджетным кодексом Российской Федерации, Федеральным законом от 06.10.2003 № 131-ФЗ «Об общих принципах организации местного самоуправления в Российской Федерации», заключили настоящий протокол согласования разногласий о нижеследующем:

№ пп. соглашения	Редакция администрации Советского района	Редакция администрации городского поселения Пионерский	Согласованная редакция
п.2	Предметом настоящего Соглашения является предоставление бюджету городского поселения Пионерский иных межбюджетных трансфертов для Муниципального бюджетного учреждения Культурно-спортивный комплекс «Современник» городского поселения Пионерский в целях оказания финансовой помощи на приобретение сценических костюмов, сценической обуви	Предметом настоящего Соглашения является предоставление бюджету городского поселения Пионерский иных межбюджетных трансфертов для Муниципального бюджетного учреждения Культурно-спортивный комплекс «Импульс» городского поселения Пионерский в целях оказания финансовой помощи на приобретение сценических костюмов, сценической обуви	Предметом настоящего Соглашения является предоставление бюджету городского поселения Пионерский иных межбюджетных трансфертов для Муниципального бюджетного учреждения Культурно-спортивный комплекс «Импульс» городского поселения Пионерский в целях оказания финансовой помощи на приобретение сценических костюмов, сценической обуви

Соглашение о предоставлении иных межбюджетных трансфертов бюджету городского поселения Пионерский от 13.02.2020 действует в редакции настоящего протокола согласования разногласий.

Настоящий протокол согласования разногласий составлен в двух экземплярах, имеющих равную юридическую силу, по одному для каждой из сторон.

Подписи сторон:

Глава Советского района

**Глава городского поселения
Пионерский**

_____ **И.А. Набатов**

_____ **В.С. Зубчик**

**Соглашение
о предоставлении иных межбюджетных трансфертов бюджету
городского поселения Пионерский**

г. Советский

20 февраля 2020г.

Администрация Советского района, именуемая далее - Администрация района, в лице главы Советского района Набатова Игоря Александровича, действующего на основании Устава Советского района, и администрация городского поселения Пионерский, именуемая далее - Администрация поселения, в лице главы городского поселения Пионерский Зубчик Венеры Сагитовны, действующей на основании Устава городского поселения Пионерский, совместно именуемые Стороны, заключили настоящее соглашение о нижеследующем:

1. Стороны при заключении настоящего соглашения руководствуются следующими нормативными правовыми актами:

- Бюджетным кодексом Российской Федерации;
- Федеральным законом от 06.10.2003 № 131-ФЗ «Об общих принципах организации местного самоуправления в Российской Федерации»;
- Решением Думы Советского района от 26.10.2018 № 227/НПА «Об утверждении Порядка предоставления межбюджетных трансфертов из бюджета Советского района»;
- Государственной программой Ханты-Мансийского автономного округа - Югры «Поддержка занятости населения», утвержденной постановлением Правительства Ханты-Мансийского автономного округа - Югры от 05.10.2018 № 343-п;
- Муниципальной программой «Улучшение условий и охраны труда, содействие занятости населения в Советском районе», утвержденной постановлением администрации Советского района от 29.10.2018 № 2324;
- Постановлением администрации Советского района от 20.02.2020 № 306 «О предоставлении иных межбюджетных трансфертов».

2. Предметом настоящего Соглашения является предоставление бюджету городского поселения Пионерский иных межбюджетных трансфертов в целях содействия трудоустройству незанятых трудовой деятельностью и безработных граждан на временные рабочие места, созданные в муниципальных учреждениях.

3. Размер иных межбюджетных трансфертов определяется исходя из реестров получателей средств бюджета Ханты-Мансийского автономного округа – Югры, поступающих от Департамента труда и занятости населения Ханты-Мансийского автономного округа – Югры.

4. Администрация поселения принимает на себя обязательства по предоставлению средств, указанных в п.3 настоящего Соглашения, работодателям - участникам государственной программы Ханты-Мансийского автономного округа - Югры «Поддержка занятости населения», утвержденной постановлением Правительства Ханты-Мансийского автономного округа - Югры от 05.10.2018 № 343-п.

5. Иные межбюджетные трансферты, необходимые для реализации настоящего Соглашения предоставляются при условии соблюдения Администрацией поселения бюджетного законодательства Российской Федерации и законодательства Российской Федерации о налогах и сборах.

6. Иные межбюджетные трансферты, необходимые для реализации настоящего Соглашения Администрацией поселения, расходуются исключительно в соответствии с целевым назначением.

7. При наличии в Администрации поселения информации о выявлении случаев нецелевого использования либо неиспользования бюджетных средств, выделенных работодателям – муниципальным учреждениям в рамках реализации мероприятий государственной программы Ханты-Мансийского автономного округа - Югры «Поддержка занятости населения», утвержденной постановлением Правительства Ханты-Мансийского автономного округа - Югры от 05.10.2018 № 343-п, представлении работодателями – муниципальными учреждениями недостоверных либо искаженных документов, Администрация поселения приостанавливает перечисление работодателям – муниципальным учреждениям иных межбюджетных трансфертов до момента устранения возникших обстоятельств, принимает иные меры для эффективного и целевого использования полученных в рамках настоящего Соглашения иных межбюджетных трансфертов.

8. Иные межбюджетные трансферты, использованные не по целевому назначению, либо неиспользованные, подлежат возврату в бюджет Советского района в течение первых 10 рабочих дней 2021 года.

9. Настоящее Соглашение вступает в силу после его официального опубликования (обнародования) Сторонами и действует до полного исполнения Сторонами взятых на себя обязательств.

10. Настоящее Соглашение составлено в двух экземплярах, имеющих одинаковую юридическую силу. Все изменения и дополнения к настоящему Соглашению действительны лишь в том случае, если они оформлены в письменной форме и подписаны Сторонами настоящего Соглашения.

Подписи сторон:

**Глава
Советского района
И.А. Набатов**

**Глава городского поселения
Пионерский
В.С. Зубчик**



Ханты - Мансийский автономный округ – Югра
Советский район

**АДМИНИСТРАЦИЯ
ГОРОДСКОГО ПОСЕЛЕНИЯ ПИОНЕРСКИЙ**

ПО С Т А Н О В Л Е Н И Е

«20» февраля 2020 г.

№ 42

Об утверждении административного регламента
исполнения муниципальной функции
«Осуществление муниципального
контроля в области торговой деятельности»

В соответствии с Федеральным законом от 06.10.2003 № 131-ФЗ «Об общих принципах организации местного самоуправления в Российской Федерации», Федеральным законом от 26.12.2008 № 294-ФЗ «О защите прав юридических лиц и индивидуальных предпринимателей при осуществлении государственного контроля (надзора) и муниципального контроля», Федеральным законом от 28.12.2009 № 381-ФЗ «Об основах государственного регулирования торговой деятельности в Российской Федерации», постановлением Правительства Ханты-Мансийского автономного округа-Югры от 02.03.2012 № 85-п «О разработке и утверждении административных регламентов осуществления муниципального контроля», Уставом городского поселения Пионерский и в целях установления порядка организации и проведения проверок при осуществлении муниципального контроля в области торговой деятельности

1. Утвердить административный регламент исполнения муниципальной функции «Осуществление муниципального контроля в области торговой деятельности» согласно приложению.

2. Признать утратившим силу постановление Администрации городского поселения Пионерский от 23.05.2016 № 173 «Об утверждении Административного регламента исполнения муниципальной функции «Осуществление муниципального контроля в области торговой деятельности».

3. Опубликовать настоящее постановление в бюллетене «Пионерский Вестник» и разместить на официальном сайте Администрации городского поселения Пионерский.

4. Настоящее постановление вступает в силу после его официального опубликования.

5. Контроль исполнения настоящего постановления оставляю за собой.

Глава городского поселения Пионерский

В.С. Зубчик

**Административный регламент
исполнения муниципальной функции
«Осуществление муниципального контроля
в области торговой деятельности»**

1. Общие положения

1.1. Административный регламент по осуществлению муниципального контроля в области торговой деятельности (далее - Административный регламент) определяет сроки и последовательность действий (административных процедур) при осуществлении полномочий по муниципальному контролю в области торговой деятельности.

1.2. Административный регламент разработан в целях повышения качества и эффективности проверок при осуществлении муниципального контроля в области торговой деятельности.

1.3. Наименование муниципальной функции - осуществление муниципального контроля в области торговой деятельности (далее - муниципальный контроль) по проверке соблюдения юридическими лицами, индивидуальными предпринимателями независимо от организационно-правовых форм и форм собственности совокупности предъявляемых обязательных требований, установленных федеральным законодательством и законодательством Ханты-Мансийского автономного округа - Югры в области торговой деятельности, а также муниципальными правовыми актами по соблюдению требований к размещению нестационарных торговых объектов на земельных участках, в зданиях, строениях, сооружениях, находящихся в государственной или муниципальной собственности в соответствии с утвержденной схемой размещения нестационарных торговых объектов на территории муниципального образования городское поселение Пионерский (далее - объекты проверки), а также организация и проведение мероприятий по профилактике нарушений указанных требований.

1.4. Органом местного самоуправления, осуществляющим муниципальный контроль в области

торговой деятельности является Администрация городского поселения Пионерский.

1.5. Должностным лицом Администрации городского поселения Пионерский по осуществлению муниципального контроля является заместитель главы муниципального образования г.п.Пионерский (далее – заместитель главы).

1.6. Перечень нормативных правовых актов, регулирующих исполнение муниципальной функции:

- Федеральный закон от 28.12.2009 № 381-ФЗ «Об основах государственного регулирования торговой деятельности в Российской Федерации» (далее - Закон 381-ФЗ) («Российская газета» от 30.12.2009 № 253);

- Федеральный закон от 26.12.2008 № 294-ФЗ «О защите прав юридических лиц и индивидуальных предпринимателей при осуществлении государственного контроля (надзора) и муниципального контроля» (далее – Федеральный закон № 294-ФЗ) («Российская газета» от 30.12.2008 № 266);

- Федеральный закон от 02.05.2006 № 59-ФЗ «О порядке рассмотрения обращений граждан Российской Федерации» («Российская газета» от 05.05.2006 № 95);

- Закон Ханты-Мансийского автономного округа - Югры от 11.05.2010 № 85-оз «О государственном регулировании торговой деятельности в Ханты-Мансийском автономном

округе-Югре» («Собрание законодательства Ханты-Мансийского автономного округа-Югры» от 04.05.2010 - 17.05.2010, № (часть I), статья 393);

- Постановление Правительства Российской Федерации от 30.06.2010 № 489 «Об утверждении Правил подготовки органами государственного контроля (надзора) и муниципального контроля ежегодных планов проведения плановых проверок юридических лиц и индивидуальных предпринимателей» (далее - Постановление Правительства РФ от 30.06.2010 № 489) («Собрание законодательства РФ» от 12.07.2010 № 28, статья 3706);

- Распоряжение Правительства Российской Федерации от 19.04.2016 № 724-р «Об утверждении перечня документов и (или) информации, запрашиваемых и получаемых в рамках межведомственного информационного взаимодействия органами государственного контроля (надзора), органами муниципального контроля (надзора) при организации и проведении проверок от иных государственных органов, органов местного самоуправления либо организаций, в распоряжении которых находятся эти документы и (или) информация»;

- Приказ Министерства экономического развития Российской Федерации от 30.04.2009 № 141 «О реализации положений Федерального закона «О защите прав юридических лиц и индивидуальных предпринимателей при осуществлении государственного контроля (надзора) и муниципального контроля» (далее - приказ Министерства экономического развития РФ от 30.04.2009 № 141) («Российская газета» от 14.05.2009 № 85);

- Приказ Департамента экономического развития ХМАО - Югры от 24.12.2010 № 1-нп «Об утверждении Порядка разработки и утверждения органами местного самоуправления схем размещения нестационарных торговых объектов на земельных участках, в зданиях, строениях, сооружениях, находящихся в государственной собственности или муниципальной собственности» («Новости Югры» от 14.01.2011 № 3).

1.7. Должностным лицом, осуществляющим мероприятия по муниципальному контролю, является заместитель главы.

1.8. Права и обязанности заместителя главы при осуществлении муниципального контроля.

1.8.1. При осуществлении муниципального контроля заместитель главы имеет право:

- запрашивать и получать на основании мотивированных письменных запросов из органов местного самоуправления, от юридических лиц, индивидуальных предпринимателей, осуществляющих торговую деятельность, информацию и документы, необходимые для проведения проверки по соблюдению требований к размещению нестационарных торговых объектов на земельных участках, в зданиях, строениях, сооружениях, находящихся в государственной или муниципальной собственности в соответствии с утвержденной схемой размещения нестационарных торговых объектов на территории муниципального образования городское поселение Пионерский;

- беспрепятственно по предъявлению служебного удостоверения и копии Распоряжения о назначении проверки посещать объекты проверки и прилегающие к ним территории, проводить их обследования, проверять соответствие местонахождения нестационарных торговых объектов адресам, указанным в документах, подтверждающих фактическое местонахождение;

- осуществлять фото- и видеосъемку во время проведения проверок;

- обращаться в Отдел министерства внутренних по Советскому району за содействием в предотвращении или пресечении действий, препятствующих осуществлению муниципального контроля в области торговой деятельности;

- осуществлять иные полномочия, предусмотренные федеральным законодательством и законодательством Ханты-Мансийского автономного округа - Югры;

- запрашивать и получать сведения из Единого государственного реестра юридических лиц в рамках межведомственного информационного взаимодействия в ФНС России;

- запрашивать и получать сведения из Единого государственного реестра индивидуальных предпринимателей в рамках межведомственного информационного взаимодействия в ФНС России.

1.8.2. Заместитель главы при исполнении муниципального контроля обязан:

- своевременно и в полной мере исполнять предоставленные в соответствии с законодательством Российской Федерации и Ханты-Мансийского автономного округа - Югры полномочия по предупреждению, выявлению и пресечению нарушений в области торговой деятельности, а также муниципальными правовыми актами по соблюдению требований к размещению нестационарных торговых объектов на земельных участках, в зданиях, строениях, сооружениях, находящихся в государственной или муниципальной собственности в соответствии с утвержденной схемой размещения нестационарных торговых объектов на территории муниципального образования городское поселение Пионерский;

- соблюдать законодательство Российской Федерации, права и законные интересы юридического лица, индивидуального предпринимателя, в отношении которых проводится проверка;

- проводить проверку на основании Распоряжения о проведении проверки;

- проводить проверку только во время исполнения служебных обязанностей, выездную проверку только при предъявлении служебного удостоверения, копии Распоряжения и в случае, предусмотренном частью 5 статьи 10 Федерального закона № 294-ФЗ, копии документа о согласовании проведения внеплановой проверки;

- не препятствовать руководителю, иному должностному лицу или уполномоченному представителю юридического лица, индивидуальному предпринимателю, его уполномоченному представителю присутствовать при проведении проверки и давать разъяснения по вопросам, относящимся к предмету проверки;

- предоставлять руководителю, иному должностному лицу или уполномоченному представителю юридического лица, индивидуальному предпринимателю, его уполномоченному представителю, присутствующим при проведении проверки, муниципального контроля информацию и документы, относящиеся к предмету проверки с результатами проверки;

- составить акт по результатам проверки и ознакомить с ним руководителя, иное должностное лицо или уполномоченного представителя юридического лица, индивидуального предпринимателя, его уполномоченного представителя;

- учитывать при определении мер, принимаемых по фактам выявленных нарушений, соответствие указанных мер тяжести нарушений, их потенциальной опасности для жизни, здоровья людей, для животных, растений, окружающей среды, объектов культурного наследия (памятников истории и культуры) народов Российской Федерации, музейных предметов и музейных коллекций, включенных в состав Музейного фонда Российской Федерации, особо ценных, в том числе уникальных, документов Архивного фонда Российской Федерации, документов, имеющих особое историческое, научное, культурное значение, входящих в состав национального библиотечного фонда, безопасности государства, для возникновения чрезвычайных ситуаций природного и техногенного характера, а также не допускать необоснованное ограничение прав и законных интересов граждан, в том числе индивидуальных предпринимателей, юридических лиц;

- знакомить руководителя, иное должностное лицо или уполномоченного представителя юридического лица, индивидуального предпринимателя, его уполномоченного представителя, осуществляющего торговую деятельность в объекте проверки с результатами проверки, а также с документами и (или) информацией, полученными в рамках межведомственного информационного взаимодействия;

- доказывать обоснованность своих действий при их обжаловании юридическими лицами, индивидуальными предпринимателями в порядке, установленном законодательством Российской Федерации;

- соблюдать сроки проведения проверки, установленные Федеральным законом № 294-ФЗ;

- не требовать от юридического лица, индивидуального предпринимателя, осуществляющих торговую деятельность в объектах проверки документы и иные сведения, представление которых не предусмотрено законодательством Российской Федерации;

- перед началом проведения выездной проверки ознакомить руководителя, иного

должностного лица или уполномоченного представителя юридического лица, индивидуального предпринимателя, его уполномоченного представителя, осуществляющих торговую деятельность в объектах проверки, с положениями настоящего Административного регламента, в соответствии с которым проводится проверка;

- осуществлять запись о проведенной проверке в журнале учета проверок в случае его наличия у юридического лица, индивидуального предпринимателя.

При проведении проверок должностное лицо должно соблюдать ограничения, установленные статьей 15 Федерального закона № 294-ФЗ.

- принять меры по контролю за устранением выявленных нарушений, их предупреждению, предотвращению возможного причинения вреда жизни, здоровью граждан, вреда животным, растениям, окружающей среде, объектам культурного наследия (памятникам истории и культуры) народов Российской Федерации, музейным предметам и музейным коллекциям, включенным в состав Музейного фонда Российской Федерации, особо ценным, в том числе уникальным, документам Архивного фонда Российской Федерации, документам, имеющим особое историческое, научное, культурное значение, входящим в состав национального библиотечного фонда, обеспечению безопасности государства, предупреждению возникновения чрезвычайных ситуаций природного и техногенного характера, а также меры по привлечению лиц, допустивших выявленные нарушения, к ответственности;

- направлять главе городского поселения Пионерский материалы, связанные с нарушениями обязательных требований, а также неисполнением предписаний заместителя главы.

1.9. Права и обязанности юридических лиц, индивидуальных предпринимателей, в отношении которых осуществляются мероприятия муниципального контроля.

Руководитель, иное должностное лицо или уполномоченный представитель юридического лица, индивидуальный предприниматель, его уполномоченный представитель, осуществляющий деятельность в объекте проверки, при проведении проверки:

1.9.1. Имеют право:

- непосредственно присутствовать при проведении проверки, давать объяснения по вопросам, относящимся к предмету проверки;

- получать от должностных лиц информацию, которая относится к предмету проверки и предоставление которой предусмотрено Федеральным законом № 294-ФЗ;

- знакомиться с результатами проверки и указывать в акте проверки о своем ознакомлении с результатами проверки, согласии или несогласии с ними, а также с отдельными действиями должностных лиц;

- обжаловать действия (бездействие) должностных лиц, осуществляющих мероприятия по муниципальному контролю, повлекшие за собой нарушение прав юридического лица, индивидуального предпринимателя при проведении проверки, в административном и (или) судебном порядке в соответствии с законодательством Российской Федерации;

- вести журнал учета проверок юридического лица, индивидуального предпринимателя проводимых органами муниципального контроля по форме, утвержденной приказом Министерства экономического развития Российской Федерации от 30.04.2009 № 141;

- привлекать Уполномоченного при Президенте Российской Федерации по защите прав предпринимателей либо уполномоченного по защите прав предпринимателей в субъекте Российской Федерации к участию в проверке;

- знакомиться с документами и (или) информацией, полученными в рамках межведомственного информационного взаимодействия от иных государственных органов, органов местного самоуправления либо подведомственных органам местного самоуправления организаций, в распоряжении которых находятся эти документы и (или) информация;

- представлять документы и (или) информацию, запрашиваемые в рамках межведомственного информационного взаимодействия, по собственной инициативе.

1.9.2. Юридические лица, индивидуальные предприниматели обязаны:

- обеспечить присутствие руководителей, иных должностных лиц или уполномоченных

представителей юридического лица, индивидуального предпринимателя;

- давать разъяснения по вопросам, относящимся к предмету проверки;
- обеспечить беспрепятственный проход и проезд должностного лица, осуществляющего проверку к месту проведения проверки;
- представить должностному лицу, осуществляющему муниципальный контроль, возможность ознакомиться с документами, связанными с осуществлением муниципального контроля, в случае, если выездной проверки не предшествовало проведение документарной проверки;
- в установленные сроки устранить выявленные при осуществлении муниципального контроля нарушения требований, установленных муниципальными правовыми актами Администрации городского поселения Пионерский.

1.10. Результатом исполнения муниципальной функции является:

1.10.1. Составление заместителем главы акта проверки юридического лица, индивидуального предпринимателя (далее - акт проверки).

1.10.2. В случае выявленных нарушений должностные лица, проводившие проверку:

- выдают предписание юридическому лицу, индивидуальному предпринимателю об устранении выявленных нарушений с указанием сроков их устранения и (или) о проведении мероприятий по предотвращению причинения вреда жизни, здоровью людей, вреда животным, растениям, окружающей среде, объектам культурного наследия (памятникам истории и культуры) народов Российской Федерации, музейным предметам и музейным коллекциям, включенным в состав Музейного фонда Российской Федерации, особо ценным, в том числе уникальным, документам Архивного фонда Российской Федерации, документам, имеющим особое историческое, научное, культурное значение, входящим в состав национального библиотечного фонда, безопасности государства, имуществу физических и юридических лиц, государственному или муниципальному имуществу, предупреждению возникновения чрезвычайных ситуаций природного и техногенного характера, а также других мероприятий, предусмотренных федеральными законами;

- осуществляют подготовку и направляют материалы проверки в соответствующие контрольно-надзорные органы в случае выявления нарушений субъектом проверки обязательных требований нормативных правовых актов Российской Федерации, контроль за соблюдением которых не входит в компетенцию должностного лица.

2. Требования к порядку исполнения муниципальной функции

2.1. Порядок информирования об исполнении муниципальной функции:

2.1.1. Адрес (местонахождение) и график (режим) работы заместителя главы: местонахождение (почтовый адрес): Администрация городского поселения Пионерский: ул. Железнодорожная, 10, г. п. Пионерский, Советский район, Ханты-Мансийский автономный округ-Югра.

Почтовый адрес: 628250, Ханты-Мансийский автономный округ-Югра, Советский район, г. п. Пионерский, ул. Железнодорожная, 10.

График работы:

- понедельник-пятница – с 9.00 до 17.15;
- пятница – с 09.00 до 17.00,
- обеденный перерыв с 13.00 до 14.00;
- суббота, воскресенье – выходные дни.

Нерабочие праздничные дни устанавливаются в соответствии с Трудовым кодексом Российской Федерации.

Адрес официального сайта городского поселения Пионерский: <https://admpioner.ru>.

Адрес электронной почты Администрации городского поселения Пионерский, предоставляющего муниципальную услугу: pioneradm2@mail.ru.

Справочные телефоны (факсы): 8 (34675) 4-07-62, 4-05-44.

2.1.2. Информирование о правилах исполнения муниципальной функции осуществляется в виде индивидуального и публичного информирования в форме:

- устного информирования;
- письменного информирования.

Индивидуальное информирование осуществляется в устной и письменной форме.

Индивидуальное информирование в устной форме осуществляется на личном приеме и по телефону.

Индивидуальное информирование на личном приеме не может превышать 15 минут, а индивидуальное информирование по телефону не может превышать 10 минут.

Индивидуальное информирование в письменной форме осуществляется посредством направления письменного ответа на обращение, посредством почтового отправления, а также по электронной почте.

Публичное информирование включает в себя размещение информации об исполнении муниципальной функции на информационных стендах в здании Администрации городского поселения Пионерский и на официальном сайте органов местного самоуправления городского поселения Пионерский в информационно-телекоммуникационной сети Интернет, на Едином портале государственных и муниципальных услуг (функций) Российской Федерации - www.gosuslugi.ru (региональный сегмент - 86.gosuslugi.ru).

2.2. Срок исполнения муниципальной функции (с даты начала проверки до даты составления акта проверки) не может превышать 20 (двадцать) рабочих дней.

3. Состав, последовательность и сроки выполнения административных процедур (действий), требования к порядку их выполнения

3.1. Муниципальная функция включает в себя следующие административные процедуры:

- планирование проверок соблюдения законодательства в области торговой деятельности;
- подготовка к проведению проверки соблюдения законодательства в области торговой деятельности;
- уведомление о проведении проверки;
- проведение проверки соблюдения законодательства в области торговой деятельности и оформление ее результатов.

Исполнение муниципальной функции осуществляется в соответствии с блок-схемой (приложение к Административному регламенту).

3.2. Планирование проверок соблюдения законодательства в области торговой деятельности.

3.2.1. Проверки могут быть плановыми и внеплановыми.

3.2.2. Основанием для начала выполнения административной процедуры по плановым проверкам является истечение трех лет со дня:

- а) государственной регистрации юридического лица, индивидуального предпринимателя;
- б) окончания проведения последней плановой проверки юридического лица, индивидуального предпринимателя;

в) начала осуществления юридическим лицом, индивидуальным предпринимателем предпринимательской деятельности в соответствии с представленным в уполномоченный Правительством Российской Федерации в соответствующей сфере федеральный орган исполнительной власти уведомлением о начале осуществления отдельных видов предпринимательской деятельности в случае выполнения работ или предоставления услуг, требующих представления указанного уведомления.

3.2.3. Планирование проверок включает в себя подготовку, согласование и утверждение плана проведения плановых проверок юридических лиц и индивидуальных предпринимателей городского поселения Пионерский (далее - План), которое осуществляется в порядке, предусмотренном статьей 9 Федерального закона № 294-ФЗ.

Дата проведения плановых проверок устанавливаются в Планах для каждой проверки отдельно.

3.2.4. Плановые проверки проводятся не чаще, чем один раз в три года, если иное не

предусмотрено Федеральным законом № 294-ФЗ.

3.2.5. Заместитель главы осуществляет подготовку проекта Плана в области торговой деятельности, который в срок до 10 августа текущего года направляет в орган администрации Советского района, ответственному за формирование сводного Плана по муниципальному образованию Советский район.

Форма Плана и порядок его подготовки установлены постановлением Правительства Российской Федерации от 30.06.2010 № 489 .

Подготовку проекта Плана в области торговой деятельности осуществляет заместитель главы, в течение 30 рабочих дней.

3.2.6. Проект сводного плана в срок до 01 сентября предшествующего году проведения проверок, направляется заместителем главы в прокуратуру в порядке, установленном постановлением Правительства Российской Федерации от 30.06.2010 № 489.

3.2.7. План утверждается постановлением Администрации городского поселения Пионерский в срок до 01 ноября текущего года в течение 2 рабочих дней.

3.2.8. Плановая проверка проводится в форме документарной проверки и (или) выездной проверки в порядке, установленном Федеральным законом № 294-ФЗ и настоящим Административным регламентом.

3.2.9. Заместитель главы обеспечивает размещение Плана на официальном сайте органов местного самоуправления городского поселения Пионерский - вкладка муниципальный контроль, закладка муниципальный контроль в области торговой деятельности в течение 1 рабочего дня.

3.2.10. Основанием для проведения внеплановых проверок является:

1) истечение срока исполнения юридическим лицом, индивидуальным предпринимателем ранее выданного предписания об устранении выявленного нарушения обязательных требований и (или) требований, установленных муниципальными правовыми актами. Предметом такой проверки может являться только исполнение выданного ранее органом муниципального контроля предписания;

2) поступление в орган муниципального контроля заявления от юридического лица или индивидуального предпринимателя о предоставлении правового статуса, специального разрешения (лицензии) на право осуществления отдельных видов деятельности или разрешения (согласования) на осуществление иных юридически значимых действий, если проведение соответствующей внеплановой проверки юридического лица, индивидуального предпринимателя предусмотрено правилами предоставления правового статуса, специального разрешения (лицензии), выдачи разрешения (согласования);

3) нарушение требований к маркировке товаров;

а) возникновение угрозы причинения вреда жизни, здоровью граждан, вреда животным, растениям, окружающей среде, объектам культурного наследия (памятникам истории и культуры) народов Российской Федерации, музейным предметам и музейным коллекциям, включенным в состав Музейного фонда Российской Федерации, особо ценным, в том числе уникальным, документам Архивного фонда Российской Федерации, документам, имеющим особое историческое, научное, культурное значение, входящим в состав национального библиотечного фонда, безопасности государства, а также угрозы чрезвычайных ситуаций природного и техногенного характера;

б) причинение вреда жизни, здоровью граждан, вреда животным, растениям, окружающей среде, объектам культурного наследия (памятникам истории и культуры) народов Российской Федерации, музейным предметам и музейным коллекциям, включенным в состав Музейного фонда Российской Федерации, особо ценным, в том числе уникальным, документам Архивного фонда Российской Федерации, документам, имеющим особое историческое, научное, культурное значение, входящим в состав национального библиотечного фонда, безопасности государства, а также возникновение чрезвычайных ситуаций природного и техногенного характера;

в) нарушение прав потребителей (в случае обращения в орган, осуществляющий

федеральный государственный надзор в области защиты прав потребителей, граждан, права которых нарушены, при условии, что заявитель обращался за защитой (восстановлением) своих нарушенных прав к юридическому лицу, индивидуальному предпринимателю и такое обращение не было рассмотрено либо требования заявителя не были удовлетворены);

4) выявление при проведении мероприятий без взаимодействия с юридическими лицами, индивидуальными предпринимателями при осуществлении видов государственного контроля (надзора), указанных в частях 1 и 2 статьи 8.1 Федерального закона от 26.12.2008 № 294-ФЗ, параметров деятельности юридического лица, индивидуального предпринимателя, соответствие которым или отклонение от которых согласно утвержденным органом государственного контроля (надзора) индикаторам риска является основанием для проведения внеплановой проверки, которое предусмотрено в положении о виде федерального государственного контроля (надзора);

5) приказ (распоряжение) руководителя органа государственного контроля (надзора), изданный в соответствии с поручениями Президента Российской Федерации, Правительства Российской Федерации и на основании требования прокурора о проведении внеплановой проверки в рамках надзора за исполнением законов по поступившим в органы прокуратуры материалам и обращениям.

3.2.11. Обращения и заявления, не позволяющие установить лицо, обратившееся в орган государственного контроля (надзора), орган муниципального контроля, а также обращения и заявления, не содержащие сведений о фактах, указанных в пунктах 3, 4 подпункта 3.2.10 пункта 3.2 раздела 3, не могут служить основанием для проведения внеплановой проверки.

В случае, если изложенная в обращении или заявлении информация может в соответствии с пунктами 3, 4 подпункта 3.2.10 пункта 3.2 раздела 3 являться основанием для проведения внеплановой проверки, должностное лицо органа муниципального контроля при наличии у него обоснованных сомнений в авторстве обращения или заявления обязано принять разумные меры к установлению обратившегося лица. Обращения и заявления, направленные заявителем в форме электронных документов, могут служить основанием для проведения внеплановой проверки только при условии, что они были направлены заявителем с использованием средств информационно-коммуникационных технологий, предусматривающих обязательную авторизацию заявителя в единой системе идентификации и аутентификации.

3.2.12. При наличии оснований, предусмотренных пунктом 3.2.10, планирование внеплановой проверки осуществляется в течение 1 рабочего дня.

3.2.13. Срок выполнения административной процедуры по плановым и внеплановым проверкам составляет 85 (восемьдесят пять) рабочих дней.

3.2.14. Результатом исполнения административной процедуры является размещение на официальном сайте органов местного самоуправления городского поселения Пионерский Плана.

3.3. Подготовка к проведению проверки соблюдения законодательства в области торговой деятельности.

3.3.1. Основанием начала выполнения административной процедуры является наличие утвержденного Плана.

3.3.2. Для подготовки к проведению проверки в течение 3 рабочих дней издается распоряжение о проведении плановой проверки, который оформляется по форме, установленной Приказом Министерства экономического развития Российской Федерации от 30.04.2009 № 141.

3.3.3. В распоряжении о проведении плановой проверки указываются:

1) наименование органа муниципального контроля, а также вид (виды) муниципального контроля;

2) фамилии, имена, отчества, должности должностного лица или должностных лиц, уполномоченных на проведение проверки, а также привлекаемых к проведению проверки экспертов, представителей экспертных организаций;

3) наименование юридического лица или фамилия, имя, отчество индивидуального

предпринимателя, проверка которых проводится, места нахождения юридических лиц (их филиалов, представительств, обособленных структурных подразделений) или места фактического осуществления деятельности индивидуальными предпринимателями;

4) цели, задачи, предмет проверки и срок ее проведения;

5) правовые основания проведения проверки;

6) подлежащие проверке обязательные требования и требования, установленные муниципальными правовыми актами, в том числе реквизиты проверочного листа (списка контрольных вопросов), если при проведении плановой проверки должен быть использован проверочный лист (список контрольных вопросов);

7) сроки проведения и перечень мероприятий по контролю, необходимых для достижения целей и задач проведения проверки;

8) перечень административных регламентов по осуществлению муниципального контроля;

9) перечень документов, представление которых юридическим лицом, индивидуальным предпринимателем необходимо для достижения целей и задач проведения проверки;

10) даты начала и окончания проведения проверки;

11) иные сведения, если это предусмотрено типовой формой распоряжения или приказа руководителя, заместителя руководителя органа муниципального контроля.

3.3.4. В случае, если имеют место основания, предусмотренные подпунктом 3.2.10 настоящего Административного регламента, издается Распоряжение о проведении внеплановой проверки в течение 1 рабочего дня.

3.3.5. Плановые и внеплановые проверки могут быть документарными и (или) выездными.

3.3.6. Выездная проверка проводится в случае, если при документарной проверке не представляется возможным:

1) удостовериться в полноте и достоверности сведений, содержащихся в имеющихся документах юридического лица, индивидуального предпринимателя;

2) оценить соответствие деятельности юридического лица, индивидуального предпринимателя обязательным требованиям или требованиям, установленным муниципальными правовыми актами, без проведения соответствующего мероприятия по муниципальному контролю.

3.3.7. В случае, если объектом проверки являются юридические лица и индивидуальные предприниматели, относящиеся в соответствии с законодательством Российской Федерации к субъектам малого предпринимательства, готовится проект распоряжения о проведении внеплановой выездной проверки по наличию оснований, предусмотренных абзацами 5 и 6 подпункта 3.2.10 пункта 3.2 настоящего Административного регламента.

3.3.8. Для проведения внеплановой выездной проверки заместитель главы направляет в течение одного рабочего дня заявления о согласовании проведения внеплановой выездной проверки в органы прокуратуры по месту осуществления деятельности юридических лиц и индивидуальных предпринимателей.

3.3.9. По результатам рассмотрения заявления о согласовании проведения внеплановой выездной проверки юридического лица, индивидуального предпринимателя и прилагаемых к нему документов не позднее чем в течение рабочего дня, следующего за днем их поступления, прокурором или его заместителем принимается решение о согласовании проведения внеплановой выездной проверки или об отказе в согласовании ее проведения.

3.3.10. Ответственным за выполнение данной административной процедуры является заместитель главы.

3.3.11. Срок выполнения административной процедуры составляет 3 (три) рабочих дня.

3.3.12. Результатом выполнения административной процедуры является издание распоряжения Администрации городского поселения Пионерский о проведении плановой или внеплановой проверки, подписанного главой поселения либо лицом, его замещающим на период его отсутствия.

3.4. Уведомление о проведении проверки.

3.4.1. Основанием для начала выполнения административной процедуры является распоряжение о проведении проверки.

3.4.2. О проведении плановой проверки юридическое лицо, индивидуальный предприниматель уведомляются не позднее чем за три рабочих дня до начала ее проведения посредством направления копии распоряжения о проведении проверки о начале проведения плановой проверки заказным почтовым отправлением с уведомлением о вручении и (или) посредством электронного документа, подписанного усиленной квалифицированной электронной подписью и направленного по адресу электронной почты юридического лица, индивидуального предпринимателя, если такой адрес содержится соответственно в Едином государственном реестре юридических лиц, Едином государственном реестре индивидуальных предпринимателей либо ранее был представлен юридическим лицом, индивидуальным предпринимателем в орган муниципального контроля или иным доступным способом.

3.4.3. О проведении внеплановой выездной проверки, за исключением внеплановой выездной проверки, основания проведения которой указаны в абзаце 4 подпункта 3.2.10 пункта 3.2 раздела 3, юридическое лицо, индивидуальный предприниматель уведомляются органом муниципального контроля не менее чем за двадцать четыре часа до начала ее проведения любым доступным способом, в том числе посредством электронного документа, подписанного усиленной квалифицированной электронной подписью и направленного по адресу электронной почты юридического лица, индивидуального предпринимателя, если такой адрес содержится соответственно в Едином государственном реестре юридических лиц, Едином государственном реестре индивидуальных предпринимателей либо ранее был представлен юридическим лицом, индивидуальным предпринимателем в орган муниципального контроля.

3.4.4. В случае, если в результате деятельности юридического лица, индивидуального предпринимателя причинен или причиняется вред жизни, здоровью граждан, вред животным, растениям, окружающей среде, объектам культурного наследия (памятникам истории и культуры) народов Российской Федерации, музейным предметам и музейным коллекциям, включенным в состав Музейного фонда Российской Федерации, особо ценным, в том числе уникальным, документам Архивного фонда Российской Федерации, документам, имеющим особое историческое, научное, культурное значение, входящим в состав национального библиотечного фонда, безопасности государства, а также возникли или могут возникнуть чрезвычайные ситуации природного и техногенного характера, предварительное уведомление юридических лиц, индивидуальных предпринимателей о начале проведения внеплановой выездной проверки не требуется.

3.4.5. Уведомление органов прокуратуры о проведении внеплановой выездной проверки не требующей предварительного согласования направляется в течение 1 рабочего дня со дня издания распоряжения о проведении внеплановой выездной проверки.

3.4.6. Ответственным лицом за исполнение данной административной процедуры является заместитель главы.

3.4.7. Срок подготовки уведомления о проведении проверки составляет 1 (один) рабочий день.

3.4.8. Результатом выполнения административной процедуры является уведомление юридических лиц, индивидуальных предпринимателей о проведении плановой или внеплановой проверки.

3.5. Проведение проверки соблюдения законодательства в области торговой деятельности и оформления ее результатов.

3.5.1. Основанием начала выполнения административной процедуры является Распоряжение о проведении проверки.

3.5.2. Проверка проводится в сроки, указанные в распоряжении о проведении проверки.

3.5.3. В процессе проведения документарной проверки должностное лицо анализирует и проверяет сведения, содержащиеся в документах юридического лица, индивидуального предпринимателя, устанавливающих их организационно-правовую форму, права и обязанности, правоустанавливающие и удостоверяющие право документы, в том числе акты предыдущих

проверок и иные документы о результатах, осуществленных в отношении этих юридических лиц, индивидуальных предпринимателей проверок.

3.5.4. В случае, если достоверность сведений, содержащихся в документах, вызывает обоснованные сомнения либо эти сведения не позволяют оценить исполнение юридическим лицом, индивидуальным предпринимателем требований законодательства Российской Федерации, должностное лицо направляет в адрес юридического лица, индивидуального предпринимателя мотивированный запрос с требованием представить иные необходимые для рассмотрения в ходе проведения документарной проверки документы. К запросу прилагается заверенная печатью копия распоряжения о проведении проверки.

3.5.5. В случае, если в ходе проведения документарной проверки заместителем главы выявлены ошибки и (или) противоречия в представленных юридическим лицом, индивидуальным предпринимателем документах либо несоответствие сведений, содержащихся в этих документах, сведениям, содержащимся в имеющихся у заместителя главы документах и (или) полученным в ходе осуществления контрольных мероприятий, информация об этом направляется юридическому лицу, индивидуальному предпринимателю с требованием представить в течение десяти рабочих дней необходимые пояснения в письменной форме.

3.5.6. При проведении документарной проверки должностное лицо не вправе требовать у юридического лица, индивидуального предпринимателя сведения и документы, не относящиеся к предмету документарной проверки, а также сведения и документы, которые могут быть получены этим органом от иных органов государственного контроля (надзора), органов муниципального контроля.

3.5.7. В течение десяти рабочих дней со дня получения мотивированного запроса юридическое лицо либо индивидуальный предприниматель обязаны направить заместителю главы указанные в запросе документы.

3.5.8. Указанные в запросе документы представляются в виде копий, заверенных печатью (при ее наличии) и подписью индивидуального предпринимателя, его уполномоченного представителя, руководителя, иного должностного лица юридического лица. Юридическое лицо, индивидуальный предприниматель вправе представить указанные в запросе документы в форме электронных документов, подписанных усиленной квалифицированной электронной подписью.

Не допускается требовать нотариального удостоверения копий документов, за исключением случаев, прямо предусмотренных законодательством Российской Федерации.

Представленные документы подлежат регистрации в соответствии с Инструкцией по делопроизводству в Администрации городского поселения Пионерский, отраслевых (функциональных) органах и дальнейшему анализу.

3.5.9. В случае, если при рассмотрении представленных пояснений и документов либо при отсутствии пояснений, будут установлены признаки нарушения обязательных требований или требований, установленных муниципальными правовыми актами, заместитель главы вправе провести выездную проверку.

3.5.10. Основанием для проведения выездной проверки является распоряжение о проведении выездной проверки.

3.5.11. Выездная проверка начинается с предъявления служебного удостоверения должностным лицом (ми), проводящим проверку.

3.5.12. Должностное лицо (а), проводящее проверку, знакомит руководителя или иное должностное лицо юридического лица, индивидуального предпринимателя, его уполномоченного представителя с распоряжением о назначении выездной проверки и с полномочиями проводящих выездную проверку лиц, а также с целями, задачами, основаниями проведения выездной проверки, видами и объемом мероприятий по контролю, составом экспертов, представителями экспертных организаций, привлекаемых к выездной проверке, со сроками и с условиями ее проведения.

3.5.13. Должностное лицо (а), проводящее проверку, имеет право:

а) посещать (при предъявлении служебного удостоверения) в установленном порядке

объекты проверки на предмет соблюдения законодательства в области торговой деятельности.

3.5.14. По результатам проведённой проверки составляется акт проверки юридического лица или индивидуального предпринимателя (далее - акт проверки) в двух экземплярах по форме, утверждённой приказом Министерства экономического развития Российской Федерации от 30.04.2009 № 141. В акте делается запись о наличии или отсутствии нарушений законодательства, в области торговой деятельности, а также указываются:

- 1) дата, время и место его составления;
- 2) наименование органа муниципального контроля;
- 3) дата и номер распоряжения, на основании которого проведена проверка;
- 4) фамилия, имя, отчество и должности должностного лица или должностных лиц, проводивших проверку;
- 5) наименование проверяемого юридического лица или фамилия, имя, отчество индивидуального предпринимателя, фамилия, имя, отчество, должность представителя юридического лица или представителя индивидуального предпринимателя, присутствовавших при проведении проверки;
- 6) дата, время, продолжительность и место проведения проверки;
- 7) сведения о результатах проверки, в том числе о выявленных нарушениях обязательных требований и требований, установленных муниципальными правовыми актами, об их характере и о лицах, допустивших указанные нарушения;
- 8) сведения об ознакомлении или отказе в ознакомлении с актом проверки руководителя, иного должностного лица или уполномоченного представителя юридического лица, индивидуального предпринимателя, его уполномоченного представителя, присутствовавших при проведении проверки, о наличии их подписей или об отказе от совершения подписи, а также сведения о внесении в журнал учёта проверок записи о проведённой проверке либо о невозможности внесения такой записи в связи с отсутствием у юридического лица, индивидуального предпринимателя указанного журнала;
- 9) подписи должностного лица или должностных лиц, проводивших проверку.

3.5.15. В целях укрепления доказательной базы и подтверждения достоверности, полученных в ходе проверки сведений и в случае выявления достаточных данных, указывающих на наличие события нарушения законодательства в области торговой деятельности к акту прилагаются следующие документы:

- 1) объяснения лиц, на которых возлагается ответственность за совершение нарушений, и другие документы или их копии, имеющие отношение к проверке;
- 2) иная информация, подтверждающая или опровергающая наличие нарушения в области торговой деятельности.

3.5.16. Акт проверки оформляется непосредственно после ее завершения в двух экземплярах, один из которых с копиями приложений вручается руководителю, иному должностному лицу или уполномоченному представителю юридического лица, индивидуальному предпринимателю, его уполномоченному представителю под расписку об ознакомлении либо об отказе в ознакомлении с актом проверки. В случае отсутствия руководителя, иного должностного лица или уполномоченного представителя юридического лица, индивидуального предпринимателя, его уполномоченного представителя, а также в случае отказа проверяемого лица дать расписку об ознакомлении либо об отказе в ознакомлении с актом, акт направляется заказным почтовым отправлением с уведомлением о вручении, которое приобщается к экземпляру акта, хранящемуся в материалах проверки у заместителя главы.

При наличии согласия проверяемого лица на осуществление взаимодействия в электронной форме в рамках муниципального контроля акт проверки может быть направлен в форме электронного документа, подписанного усиленной квалифицированной электронной подписью лица, составившего данный акт, руководителю, иному должностному лицу или уполномоченному представителю юридического лица, индивидуальному предпринимателю, его уполномоченному представителю.

При этом акт проверки, направленный в форме электронного документа, подписанного усиленной квалифицированной электронной подписью лица, составившего данный акт, проверяемому лицу способом, обеспечивающим подтверждение получения указанного документа, считается полученным проверяемым лицом.

В случае, если для составления акта необходимо получить заключения по результатам проведенных исследований, испытаний, специальных расследований, экспертиз, акт составляется в срок, не превышающий трех рабочих дней после завершения мероприятий по контролю, и вручается руководителю, иному должностному лицу или уполномоченному представителю юридического лица, индивидуальному предпринимателю, его уполномоченному представителю под расписку либо направляется заказным почтовым отправлением с уведомлением о вручении и (или) в форме электронного документа, подписанного усиленной квалифицированной электронной подписью лица, составившего данный акт (при условии согласия проверяемого лица на осуществление взаимодействия в электронной форме в рамках муниципального контроля), способом, обеспечивающим подтверждение получения указанного документа.

При этом уведомление о вручении и (или) иное подтверждение получения указанного документа приобщаются к экземпляру акта, хранящемуся в материалах проверки у заместителя главы.

3.5.17. Копия акта проверки в течение 5 рабочих дней после проведения проверки направляется в прокуратуру, если ранее было получено решение о проведении внеплановой выездной проверки.

3.5.18. Ответственным за проведение и оформление проверок является заместитель главы.

3.5.19. Срок выполнения административной процедуры не может превышать двадцать рабочих дней с начала проведения проверки.

В случае необходимости при проведении проверки в отношении субъектов малого предпринимательства, получения документов и (или) информации в рамках межведомственного информационного взаимодействия проведение проверки распоряжением может быть приостановлено на срок, необходимый для осуществления межведомственного информационного взаимодействия, но не более чем на десять рабочих дней. Повторное приостановление проведения проверки не допускается.

На период действия срока приостановления проведения проверки приостанавливаются связанные с указанной проверкой действия на территории, в зданиях, строениях, сооружениях, помещениях, на иных объектах субъекта малого предпринимательства.

3.5.19.1. в отношении одного субъекта малого предпринимательства общий срок проведения плановых выездных проверок не может превышать пятьдесят часов для малого предприятия и пятнадцать часов для микропредприятия в год;

3.5.19.2. в исключительных случаях, связанных с необходимостью проведения сложных и (или) длительных исследований, испытаний, специальных экспертиз и расследований на основании мотивированных предложений должностных лиц, проводящих выездную плановую проверку, срок проведения выездной плановой проверки может быть продлен руководителем такого органа, но не более чем на двадцать рабочих дней, в отношении малых предприятий не более чем на пятьдесят часов, микропредприятий не более чем на пятнадцать часов.

3.5.20. Результатом выполнения административной процедуры является составленный акт проверки и подписанный руководителем юридического лица, иным должностным лицом, индивидуальным предпринимателем либо его уполномоченным представителем.

4. Порядок и формы контроля за исполнением муниципальной функции

4.1. Текущий контроль за соблюдением последовательности действий, определенных административными процедурами по исполнению муниципальной функции, осуществляет глава городского поселения Пионерский.

4.2. Должностные лица, ответственные за осуществление муниципальной функции, несут

персональную ответственность за решения и действия (бездействие), принимаемые и осуществляемые в ходе исполнения муниципальной функции.

Персональная ответственность должностного лица, ответственного за осуществление муниципального контроля, закрепляется в должностной инструкции в соответствии с требованиями законодательства.

4.3. Текущий контроль в рамках мониторинга эффективности муниципального контроля осуществляется в соответствии с нормами правовых актов о ведении мониторинга эффективности муниципального контроля.

Для целей текущего контроля используются служебная документация, устная и письменная информация, обращения юридических лиц, индивидуальных предпринимателей, акты прокурорского реагирования, решения судов, вступившие в законную силу.

Текущий контроль осуществляется путем проведения должностными лицами, ответственными за организацию работы по исполнению муниципальной функции, проверок соблюдения и исполнения должностным лицом положений административного регламента, иных нормативных правовых актов Российской Федерации.

4.4. Контроль за полнотой и качеством исполнения муниципальной функции включает в себя проведение проверок, выявление нарушений прав юридических лиц, индивидуальных предпринимателей, в области торговой деятельности, рассмотрение, принятие решений и подготовку ответов на обращения юридических лиц, индивидуальных предпринимателей, содержащих жалобы на действия (бездействие) должностных лиц.

5. Досудебный (внесудебный) порядок обжалования решений и действий (бездействия) органа, осуществляющего муниципальный контроль, а также его должностных лиц

5.1. Информация для заинтересованных лиц об их праве на досудебное (внесудебное) обжалование действий (бездействий) и решений, принятых (осуществляемых) в ходе исполнения муниципальной функции.

Заинтересованные лица имеют право на досудебное (внесудебное) обжалование решений и действий (бездействия) органа, осуществляющего муниципальный контроль, а также его должностных лиц, принятых (осуществляемых) в ходе проведения муниципального контроля (далее - досудебное (внесудебное) обжалование).

5.2. Предметом досудебного (внесудебного) обжалования заинтересованным лицом являются действия (бездействие) органа, осуществляющего муниципальный контроль, а также его должностных лиц, либо решения, принятые (осуществляемые) в ходе проведения муниципального контроля.

Заинтересованное лицо может обратиться с жалобой (претензией), в том числе в следующих случаях:

- 1) нарушение сроков проведения мероприятий по контролю;
- 2) требование у заинтересованного лица документов, не предусмотренных нормативными правовыми актами Российской Федерации, нормативными правовыми актами субъектов Российской Федерации, муниципальными правовыми актами для проведения муниципального контроля;
- 3) отказ в приеме документов, предоставление которых предусмотрено нормативными правовыми актами Российской Федерации, нормативными правовыми актами субъектов Российской Федерации, муниципальными правовыми актами для осуществления муниципального контроля, у заинтересованного лица;
- 4) требования с заинтересованного лица при осуществлении муниципального контроля платы, не предусмотренной действующим законодательством;
- 5) отказ органа, осуществляющего муниципальный контроль, а также его должностного лица в исправлении допущенных опечаток и ошибок в выданных в результате осуществления муниципального контроля документах либо нарушение установленного срока для таких исправлений.

5.3. Жалоба (претензия) подается в письменной форме, в том числе при личном приеме заявителя, в электронной форме в орган, осуществляющий муниципальный контроль:

- заместителю главы муниципального образования г.п.Пионерский, ул. Железнодорожная, д. 10, телефон: (34675) 4-05-44, e-mail: pioneradm2@mail.ru.

5.4. В случае если жалоба подана в орган, в компетенцию которого не входит принятие решения по жалобе в соответствии с требованиями пункта 5.3 настоящего Административного регламента, в течение трех рабочих дней со дня ее регистрации указанный орган направляет жалобу в уполномоченный на ее рассмотрение орган и в письменной форме информирует юридическое лицо, индивидуального предпринимателя о перенаправлении жалобы.

При этом срок рассмотрения жалобы исчисляется со дня регистрации жалобы в уполномоченном на ее рассмотрение органе.

5.5. Жалоба должна содержать:

5.5.1. Гражданин в своем письменном обращении в обязательном порядке указывает либо наименование государственного органа или органа местного самоуправления, в которые направляет письменное обращение, либо фамилию, имя, отчество соответствующего должностного лица, либо должность соответствующего лица, а также свои фамилию, имя, отчество (последнее - при наличии), почтовый адрес, по которому должны быть направлены ответ, уведомление о переадресации обращения, излагает суть предложения, заявления или жалобы, ставит личную подпись и дату;

5.5.2. Обращение, поступившее в государственный орган, орган местного самоуправления или должностному лицу в форме электронного документа, подлежит рассмотрению в порядке, установленном настоящим Федеральным законом. В обращении гражданин в обязательном порядке указывает свои фамилию, имя, отчество (последнее - при наличии), адрес электронной почты, по которому должны быть направлены ответ, уведомление о переадресации обращения. Гражданин вправе приложить к такому обращению необходимые документы и материалы в электронной форме.

5.5.3. Сведения об обжалуемых решениях и действиях (бездействии) органа, исполняющего муниципальную функцию, его должностного лица.

5.5.4. Доводы, на основании которых заинтересованное лицо не согласно с решением и действием (бездействием) органа, исполняющего муниципальную функцию, его должностного лица.

Заявителем могут быть представлены документы (при наличии), подтверждающие доводы заявителя, либо их копии.

5.6. В случае если жалоба подается через представителя заявителя, также представляется документ, подтверждающий полномочия на осуществление действий от имени заявителя. В качестве документа, подтверждающего полномочия на осуществление действий от имени заявителя, может быть представлена:

5.6.1. Оформленная в соответствии с законодательством Российской Федерации доверенность (для индивидуальных предпринимателей).

5.6.2. Оформленная в соответствии с законодательством Российской Федерации доверенность, заверенная печатью (при наличии печати) заявителя и подписанная руководителем Заявителя или уполномоченным этим руководителем лицом (для юридических лиц).

5.6.3. Копия решения о назначении или об избрании либо приказа о назначении физического лица на должность, в соответствии с которым такое физическое лицо обладает правом действовать от имени заявителя без доверенности.

5.7. Прием жалоб в письменной форме осуществляется согласно графику работы.

Жалоба в письменной форме может быть направлена по почте.

В случае подачи жалобы при личном приеме Заявитель представляет документ, удостоверяющий его личность в соответствии с законодательством Российской Федерации.

5.8. В электронной форме жалоба может быть подана Заявителем посредством официального сайта органов местного самоуправления городского поселения Пионерский в

информационно-телекоммуникационной сети Интернет.

5.9. При подаче жалобы в электронном виде документы, указанные в пункте 5.6 настоящего Административного регламента, могут быть представлены в форме электронных документов, подписанных электронной подписью, вид которой предусмотрен законодательством Российской Федерации, при этом документ, удостоверяющий личность заявителя, не требуется.

5.10. Заявитель имеет право на получение информации и документов, необходимых для обоснования и рассмотрения жалобы:

5.10.1. Предоставлять дополнительные документы и материалы либо обращаться с просьбой об их истребовании, в том числе в электронной форме.

5.10.2. Получать информацию о порядке обжалования решений и действий (бездействия) органа, исполняющего муниципальную функцию, его должностных лиц.

5.10.3. Получать консультации о порядке обжалования решений и действий (бездействия) органа, исполняющего муниципальную функцию, его должностных лиц, в том числе по телефону, электронной почте, при личном приеме.

5.11. Должностное лицо, уполномоченное на рассмотрение жалоб, обеспечивает:

5.11.1. Прием и рассмотрение жалоб в соответствии с требованиями настоящего Административного регламента.

5.11.2. Направление жалоб в уполномоченный на их рассмотрение орган, в соответствии с пунктом 5.4 настоящего Административного регламента.

5.12. Должностное лицо обеспечивает:

5.12.1. Оснащение мест приема жалоб.

5.12.2. Информирование заявителей о порядке обжалования решений и действий (бездействия) органа, исполняющего муниципальную функцию, его должностных лиц посредством размещения информации на стендах, на официальном сайте органов местного самоуправления городского поселения Пионерский.

5.12.3. Консультирование заявителей о порядке обжалования решений и действий (бездействия) органа, исполняющего муниципальную функцию, их должностных лиц, в том числе по телефону, электронной почте, при личном приеме.

5.12.4. Формирование и представление ежеквартально главе поселения либо заместителю главы поселения, отчетности о полученных и рассмотренных жалобах (в том числе о количестве удовлетворенных и неудовлетворенных жалоб).

5.13. Жалоба, поступившая в уполномоченный орган, подлежит регистрации не позднее следующего рабочего дня со дня ее поступления. Жалоба рассматривается в течение 30 дней со дня ее регистрации, если более короткие сроки рассмотрения жалобы не установлены муниципальными правовыми актами городского поселения Пионерский.

В случае обжалования отказа должностного лица в приеме документов у заявителя либо в исправлении допущенных опечаток и ошибок или в случае обжалования заявителем нарушения установленного срока таких исправлений - в течение 5 рабочих дней со дня ее регистрации.

5.14. По результатам рассмотрения жалобы должностное лицо принимает одно из следующих решений:

5.14.1. Об удовлетворении жалобы, в том числе в форме отмены принятого решения, исправления допущенных должностным лицом опечаток и ошибок в выданных в результате исполнения муниципальной функции документах.

5.14.2. Об отказе в удовлетворении жалобы.

Указанное решение принимается в форме письменного мотивированного ответа.

При удовлетворении жалобы уполномоченный орган принимает исчерпывающие меры по устранению выявленных нарушений.

5.15. Ответ на обращение направляется в форме электронного документа по адресу электронной почты, указанному в обращении, поступившем в государственный орган, орган местного самоуправления или должностному лицу в форме электронного документа, и в письменной форме по почтовому адресу, указанному в обращении, поступившем в

государственный орган, орган местного самоуправления или должностному лицу в письменной форме. Кроме того, на поступившее в государственный орган, орган местного самоуправления или должностному лицу обращение, содержащее предложение, заявление или жалобу, которые затрагивают интересы неопределенного круга лиц, в частности на обращение, в котором обжалуется судебное решение, вынесенное в отношении неопределенного круга лиц, ответ, в том числе с разъяснением порядка обжалования судебного решения, может быть размещен с соблюдением требований части 2 статьи 6 Федерального закона от 27.07.2010 № 210-ФЗ «Об организации предоставления государственных и муниципальных услуг» на официальном сайте данных государственного органа или органа местного самоуправления в информационно-телекоммуникационной сети «Интернет».

5.16. В ответе по результатам рассмотрения жалобы указываются:

а) наименование органа, исполняющего муниципальную функцию, рассмотревшего жалобу, должность, фамилия, имя, отчество его должностного лица, принявшего решение по жалобе;

б) номер, дата, место принятия решения, включая сведения о должностном лице, решение или действие (бездействие) которого обжалуется;

в) фамилия, имя, отчество (при наличии) или наименование заявителя;

г) основания для принятия решения по жалобе;

д) принятое по жалобе решение;

е) в случае признания жалобы обоснованной - сроки устранения выявленных нарушений;

ж) сведения о порядке обжалования принятого по жалобе решения.

5.17. Ответ по результатам рассмотрения жалобы подписывается уполномоченным на рассмотрение жалобы должностным лицом.

5.18. Решение, принятое по итогам рассмотрения жалобы, может быть обжаловано заявителем в судебном порядке.

5.19. Орган, осуществляющий муниципальный контроль, при получении жалобы, в которой содержатся нецензурные либо оскорбительные выражения, угрозы жизни, здоровью и имуществу должностного лица, а также членов его семьи, вправе оставить жалобу без ответа по существу поставленных в ней вопросов и сообщить гражданину, направившему жалобу, о недопустимости злоупотребления правом.

**БЛОК-СХЕМА ИСПОЛНЕНИЯ МУНИЦИПАЛЬНОЙ ФУНКЦИИ ПО
ОСУЩЕСТВЛЕНИЮ МУНИЦИПАЛЬНОГО КОНТРОЛЯ В ОБЛАСТИ ТОРГОВОЙ
ДЕЯТЕЛЬНОСТИ**





Ханты - Мансийский автономный округ – Югра
Советский район

**АДМИНИСТРАЦИЯ
ГОРОДСКОГО ПОСЕЛЕНИЯ ПИОНЕРСКИЙ**

ПО С Т А Н О В Л Е Н И Е

«20» февраля 2020 г.

№ 43

О внесении изменений в Приложение к постановлению Администрации городского поселения Пионерский от 25 сентября 2013 г. № 285/НПА «Об утверждении административного регламента предоставления муниципальной услуги «Предоставление информации об очередности предоставления жилых помещений на условиях социального найма»

В соответствии с Федеральным законом от 06.10.2003 № 131-ФЗ «Об общих принципах организации местного самоуправления в Российской Федерации», Федеральным законом от 27.07.2010 № 210-ФЗ «Об организации предоставления государственных и муниципальных услуг», Жилищным кодексом Российской Федерации, постановлением Администрации городского поселения Пионерский от 18.06.2013 № 222/НПА «Об утверждении Порядка разработки и утверждения административных регламентов предоставления муниципальных услуг», Уставом городского поселения Пионерский

1. Внести в Приложение к постановлению Администрации городского поселения Пионерский от 25 сентября 2013 г. № 285/НПА «Об утверждении административного регламента предоставления муниципальной услуги «Предоставление информации об очередности предоставления жилых помещений на условиях социального найма» следующие изменения:

1.1. Пункт 2.8 раздела 2 дополнить подпунктом 2.8.4 следующего содержания:

«2.8.4. Представления документов и информации, отсутствие и (или) недостоверность которых не указывались при первоначальном отказе в приеме документов, необходимых для предоставления государственной или муниципальной услуги, либо в предоставлении государственной или муниципальной услуги, за исключением следующих случаев:

а) изменение требований нормативных правовых актов, касающихся предоставления государственной или муниципальной услуги, после первоначальной подачи заявления о предоставлении государственной или муниципальной услуги;

б) наличие ошибок в заявлении о предоставлении государственной или муниципальной услуги и документах, поданных заявителем после первоначального отказа в приеме документов, необходимых для предоставления государственной или муниципальной услуги, либо в предоставлении государственной или муниципальной услуги и не включенных в представленный ранее комплект документов;

в) истечение срока действия документов или изменение информации после первоначального отказа в приеме документов, необходимых для предоставления государственной или муниципальной услуги, либо в предоставлении государственной или муниципальной услуги;

г) выявление документально подтвержденного факта (признаков) ошибочного или противоправного действия (бездействия) должностного лица органа, предоставляющего государственную услугу, или органа, предоставляющего муниципальную услугу, государственного или муниципального служащего, работника многофункционального центра, работника организации, предусмотренной частью 1.1 статьи 16 Федерального закона от 27.07.2010 № 210-ФЗ, при первоначальном отказе в приеме документов, необходимых для предоставления государственной или муниципальной услуги, либо в предоставлении государственной или муниципальной услуги, о чем в письменном виде за подписью руководителя органа, предоставляющего государственную услугу, или органа, предоставляющего муниципальную услугу, руководителя многофункционального центра при первоначальном отказе в приеме документов, необходимых для предоставления государственной или муниципальной услуги, либо руководителя организации, предусмотренной частью 1.1 статьи 16 Федерального закона от 27.07.2010 № 210-ФЗ, уведомляется заявитель, а также приносятся извинения за доставленные неудобства.»

1.2. Абзац первый подпункта 2.10.2 пункта 2.10 раздела 2 изложить в следующей редакции:

«2.10.2. Отказ в предоставлении муниципальной услуги допускается в случаях:».

1.3. Пункт 5.2 раздела 5 дополнить пунктом 10 следующего содержания:

«10) требование у заявителя при предоставлении государственной или муниципальной услуги документов или информации, отсутствие и (или) недостоверность которых не указывались при первоначальном отказе в приеме документов, необходимых для предоставления государственной или муниципальной услуги, либо в предоставлении государственной или муниципальной услуги, за исключением случаев, предусмотренных пунктом 4 части 1 статьи 7 Федерального закона от 27.07.2010 № 210-ФЗ. В указанном случае досудебное (внесудебное) обжалование заявителем решений и действий (бездействия) многофункционального центра, работника многофункционального центра возможно в случае, если на многофункциональный центр, решения и действия (бездействие) которого обжалуются, возложена функция по предоставлению соответствующих государственных или муниципальных услуг в полном объеме в порядке, определенном частью 1.3 статьи 16 Федерального закона от 27.07.2010 № 210-ФЗ».

1.4. В подпункте 3 пункта 5.2 раздела 5 слова «документов, не предусмотренных» заменить словами «документов или информации либо осуществления действий, представление или осуществление которых не предусмотрено».

1.5. В пункте 5.21 раздела 5 слово о «наделенное» заменить словами «работник, наделенные», слово «направляет» заменить словом «направляют».

1.6. Раздел 5 дополнить пунктами 5.16.1 и 5.16.2 следующего содержания:

«5.16.1. В случае признания жалобы подлежащей удовлетворению в ответе заявителю, указанном в пункте 5.16, дается информация о действиях, осуществляемых органом, предоставляющим государственную услугу, органом, предоставляющим муниципальную услугу, многофункциональным центром либо организацией, предусмотренной частью 1.1 статьи 16 Федерального закона от 27.07.2010 № 210-ФЗ, в целях незамедлительного устранения выявленных нарушений при оказании государственной или муниципальной услуги, а также приносятся извинения за

доставленные неудобства и указывается информация о дальнейших действиях, которые необходимо совершить заявителю в целях получения государственной или муниципальной услуги.

5.16.2. В случае признания жалобы не подлежащей удовлетворению в ответе заявителю, указанном в пункте 5.16, даются аргументированные разъяснения о причинах принятого решения, а также информация о порядке обжалования принятого решения.»

2. Опубликовать настоящее постановление в бюллетене «Пионерский вестник» и разместить на официальном сайте Администрации городского поселения Пионерский.

3. Настоящее постановление вступает в силу после его официального опубликования.

4. Контроль за исполнением настоящего постановления оставляю за собой.

Глава городского поселения Пионерский

В.С. Зубчик



Ханты - Мансийский автономный округ – Югра
Советский район

**АДМИНИСТРАЦИЯ
ГОРОДСКОГО ПОСЕЛЕНИЯ ПИОНЕРСКИЙ**

ПО С Т А Н О В Л Е Н И Е

«20» февраля 2020 г.

№ 44

О внесении изменений в Приложение к постановлению Администрации городского поселения Пионерский от 27 апреля 2016 г. № 144 «Об утверждении административного регламента предоставления муниципальной услуги «Выдача копий архивных документов, подтверждающих право на владение землей»

В соответствии с Федеральным законом от 06.10.2003 № 131-ФЗ «Об общих принципах организации местного самоуправления в Российской Федерации», Федеральным законом от 27.07.2010 № 210-ФЗ «Об организации предоставления государственных и муниципальных услуг», постановлением Администрации городского поселения Пионерский от 18.06.2013 № 222/НПА «Об утверждении Порядка разработки и утверждения административных регламентов предоставления муниципальных услуг», Уставом городского поселения Пионерский

1. Внести в Приложение к постановлению Администрации городского поселения Пионерский от 27 апреля 2016 г. № 144 «Об утверждении административного регламента предоставления муниципальной услуги «Выдача копий архивных документов, подтверждающих право на владение землей» следующие изменения:

1.1. Подпункт 4 пункта 2.6 раздела 2 исключить.

1.2. Подпункт 2.6.7 пункта 2.6 раздела 2 изложить в следующей редакции:

«2.6.7. Запрещается требовать от заявителей:

- представления документов и информации или осуществления действий, представление или осуществление которых не предусмотрено нормативными правовыми актами, регулирующими отношения, возникающие в связи с предоставлением государственных и муниципальных услуг;

- представления документов и информации, в том числе подтверждающих внесение заявителем платы за предоставление государственных и муниципальных услуг, которые находятся в распоряжении органов, предоставляющих государственные услуги, органов, предоставляющих муниципальные услуги, иных государственных органов, органов местного самоуправления либо подведомственных государственным органам или органам

местного самоуправления организаций, участвующих в предоставлении предусмотренных частью 1 статьи 1 Федерального закона от 27.07.2010 № 210-ФЗ «Об организации предоставления государственных и муниципальных услуг» (далее – Федерального закона от 27.07.2010 № 210-ФЗ) муниципальных услуг, в соответствии с нормативными правовыми актами Российской Федерации, нормативными правовыми актами субъектов Российской Федерации, муниципальными правовыми актами, за исключением документов, включенных в определенный частью 6 статьи 7 указанного Федерального закона перечень документов. Заявитель вправе представить указанные документы и информацию в органы, предоставляющие государственные услуги, и органы, предоставляющие муниципальные услуги, по собственной инициативе;

3) осуществления действий, в том числе согласований, необходимых для получения государственных и муниципальных услуг и связанных с обращением в иные государственные органы, органы местного самоуправления, организации, за исключением получения услуг и получения документов и информации, предоставляемых в результате предоставления таких услуг, включенных в перечни, указанные в части 1 статьи 9 Федерального закона от 27.07.2010 № 210-ФЗ;

4) представления документов и информации, отсутствие и (или) недостоверность которых не указывались при первоначальном отказе в приеме документов, необходимых для предоставления государственной или муниципальной услуги, либо в предоставлении государственной или муниципальной услуги, за исключением следующих случаев:

а) изменение требований нормативных правовых актов, касающихся предоставления государственной или муниципальной услуги, после первоначальной подачи заявления о предоставлении государственной или муниципальной услуги;

б) наличие ошибок в заявлении о предоставлении государственной или муниципальной услуги и документах, поданных заявителем после первоначального отказа в приеме документов, необходимых для предоставления государственной или муниципальной услуги, либо в предоставлении государственной или муниципальной услуги и не включенных в представленный ранее комплект документов;

в) истечение срока действия документов или изменение информации после первоначального отказа в приеме документов, необходимых для предоставления государственной или муниципальной услуги, либо в предоставлении государственной или муниципальной услуги;

г) выявление документально подтвержденного факта (признаков) ошибочного или противоправного действия (бездействия) должностного лица органа, предоставляющего государственную услугу, или органа, предоставляющего муниципальную услугу, государственного или муниципального служащего, работника многофункционального центра, работника организации, предусмотренной частью 1.1 статьи 16 Федерального закона от 27.07.2010 № 210-ФЗ, при первоначальном отказе в приеме документов, необходимых для предоставления государственной или муниципальной услуги, либо в предоставлении государственной или муниципальной услуги, о чем в письменном виде за подписью руководителя органа, предоставляющего государственную услугу, или органа, предоставляющего муниципальную услугу, руководителя многофункционального центра при первоначальном отказе в приеме документов, необходимых для предоставления государственной или муниципальной услуги, либо руководителя организации, предусмотренной частью 1.1 статьи 16 Федерального закона от 27.07.2010 № 210-ФЗ, уведомляется заявитель, а также приносятся извинения за доставленные неудобства.».

1.3. Пункт 5.2 раздела 5 дополнить пунктом 10 следующего содержания:

«10) требование у заявителя при предоставлении государственной или муниципальной услуги документов или информации, отсутствие и (или) недостоверность которых не указывались при первоначальном отказе в приеме документов, необходимых для предоставления государственной или муниципальной услуги, либо в предоставлении государственной или муниципальной услуги, за исключением случаев, предусмотренных

пунктом 4 части 1 статьи 7 Федерального закона от 27.07.2010 № 210-ФЗ. В указанном случае досудебное (внесудебное) обжалование заявителем решений и действий (бездействия) многофункционального центра, работника многофункционального центра возможно в случае, если на многофункциональный центр, решения и действия (бездействие) которого обжалуются, возложена функция по предоставлению соответствующих государственных или муниципальных услуг в полном объеме в порядке, определенном частью 1.3 статьи 16 Федерального закона от 27.07.2010 № 210-ФЗ».

1.4. В подпункте 3 пункта 5.2 раздела 5 слова «документов, не предусмотренных» заменить словами «документов или информации либо осуществления действий, представление или осуществление которых не предусмотрено».

1.5. В пункте 5.21 раздела 5 слово о «наделенное» заменить словами «работник, наделенные», слово «направляет» заменить словом «направляют».

1.6. Раздел 5 дополнить пунктами 5.16.1 и 5.16.2 следующего содержания:

«5.16.1. В случае признания жалобы подлежащей удовлетворению в ответе заявителю, указанном в пункте 5.16, дается информация о действиях, осуществляемых органом, предоставляющим государственную услугу, органом, предоставляющим муниципальную услугу, многофункциональным центром либо организацией, предусмотренной частью 1.1 статьи 16 Федерального закона от 27.07.2010 № 210-ФЗ, в целях незамедлительного устранения выявленных нарушений при оказании государственной или муниципальной услуги, а также приносятся извинения за доставленные неудобства и указывается информация о дальнейших действиях, которые необходимо совершить заявителю в целях получения государственной или муниципальной услуги.

5.16.2. В случае признания жалобы не подлежащей удовлетворению в ответе заявителю, указанном в пункте 5.16, даются аргументированные разъяснения о причинах принятого решения, а также информация о порядке обжалования принятого решения.».

2. Опубликовать настоящее постановление в бюллетене «Пионерский вестник» и разместить на официальном сайте Администрации городского поселения Пионерский.

3. Настоящее постановление вступает в силу после его официального опубликования.

4. Контроль за исполнением настоящего постановления оставляю за собой.

Глава городского поселения Пионерский

В.С. Зубчик

С О В Е Т Д Е П У Т А Т О В

РЕШЕНИЕ

« 20 » февраля 2020 г

№ 112

О внесении изменений и дополнений в Решение Совета депутатов городского поселения Пионерский от 26.12.2019 года № 110 «О бюджете городского поселения Пионерский на 2020 год и на плановый период 2021 и 2022 годов»

В соответствии с Бюджетным кодексом Российской Федерации, Федеральным законом от 06.10.2003 № 131-ФЗ «Об общих принципах организации местного самоуправления в Российской Федерации», Уставом городского поселения Пионерский, Положением о бюджетном процессе городского поселения Пионерский, утвержденным Решением Совета депутатов городского поселения Пионерский от 31.03.2009 № 32 «Об утверждении Положения о бюджетном процессе в городском поселении Пионерский» (в редакции от 16.12.2015 № 137),

Совет депутатов городского поселения Пионерский решил:

1. Внести в решение Совета депутатов городского поселения Пионерский от 26.12.2019 года № 110 «О бюджете городского поселения Пионерский на 2020 год и на плановый период 2021 и 2022 годов» следующие изменения и дополнения:

1.1 Подпункт 1,2,3 пункта 1 статьи 1 изложить в следующей редакции:

- «1) прогнозируемый общий объем доходов бюджета городского поселения Пионерский в сумме 63 469 230 рублей 35 копеек, согласно приложению 1 к настоящему решению;
- 2) общий объем расходов бюджета городского поселения Пионерский в сумме 72 020 968 рублей 73 копейки;
- 3) прогнозируемый объем дефицита бюджета городского поселения Пионерский на 2020 год в сумме 8 551 738 рублей 38 копеек.»

1.2. Подпункт 1 пункта 1 статьи 3 изложить в следующей редакции:

«1. Распределение бюджетных ассигнований по разделам, подразделам, целевым статьям (муниципальным программам городского поселения Пионерский и непрограммным направлениям деятельности), группам и подгруппам видов расходов бюджета городского поселения Пионерский на 2020 год согласно приложению 2 к настоящему решению.»

1.3. Подпункт 1 пункта 2 статьи 3 изложить в следующей редакции:

«2. Распределение бюджетных ассигнований по целевым статьям (муниципальным программам городского поселения Пионерский и непрограммным направлениям деятельности), группам и подгруппам видов расходов классификации расходов бюджета городского поселения Пионерский на 2020 год согласно приложению 3 к настоящему решению.»

1.4. Подпункт 1 пункта 3 статьи 3 изложить в следующей редакции:

- «3. Распределение бюджетных ассигнований по разделам и подразделам классификации расходов бюджета городского поселения Пионерский:
- 1) на 2020 год согласно приложению 4 к настоящему решению».

1.5. Подпункт 1 пункта 4 статьи 3 изложить в следующей редакции:

«4. Ведомственную структуру расходов бюджета городского поселения Пионерский на 2020 год, в том числе в её составе перечень главных распорядителей средств бюджета городского поселения Пионерский, согласно приложению 5 к настоящему решению.»

1.6. Подпункт 1 пункта 6 статьи 3 изложить в следующей редакции:

« 6.1 Объем межбюджетных трансфертов, получаемых из других бюджетов бюджетной системы Российской Федерации на 2020 год в сумме 43 860 730 рублей 35 копеек, из них:

4) иные межбюджетные трансферты в сумме 24 962 721 рубль 05 копеек.»

1.7. Подпункт 1 пункта 7 статьи 3 изложить в следующей редакции:

«7. 1. Объем иных межбюджетных трансфертов, передаваемых бюджету Советского района на 2020 год в сумме 99 034 рубля.»

1.8. Подпункт 1 пункта 9 статьи 3 изложить в следующей редакции:

«9.1. Объем бюджетных ассигнований муниципального дорожного фонда городского поселения Пионерский на 2020 год согласно приложению 6 к настоящему решению.»

1.9. Пункт 1 статьи 5 Источники внутреннего финансирования дефицита бюджета городского поселения Пионерский изложить в следующей редакции
«1) на 2020 год согласно приложению 7 к настоящему решению. ».

2. Опубликовать настоящее решение в бюллетене «Пионерский Вестник».

3. Настоящее решение вступает в силу после опубликования в бюллетене «Пионерский Вестник» и распространяется на правоотношения, возникшие с 1 января 2020 года.

Председатель Совета депутатов
городского поселения Пионерский

И.С. Татарчук

Глава городского поселения Пионерский

В.С. Зубчик

**Доходы бюджета городского поселения Пионерский
на 2020 год**

(рублей)		
Код бюджетной классификации	Наименование	Сумма на год
1 00 00000 00 0000 000	Д О Х О Д Ы	19 608 400,00
1 01 00000 00 0000 000	Налоги на прибыль, доходы	8 424 000,00
1 01 02010 01 0000 110	Налог на доходы физических лиц с доходов, источником которых является налоговый агент, за исключением доходов, в отношении которых исчисление и уплата налога осуществляются в соответствии со статьями 227, 227.1 и 228 Налогового кодекса Российской Федерации	8 424 000,00
1 03 02000 01 0000 110	Акцизы по подакцизным товарам (продукции), производимым на территории Российской Федерации	5 283 900,00
1 05 03020 01 0000 110	Единый сельскохозяйственный налог	
1 06 00000 00 0000 000	Налоги на имущество	3 136 500,00
1 06 01000 00 0000 110	<i>Налог на имущество физических лиц</i>	1 026 000,00
1 06 01030 13 0000 110	Налог на имущество физических лиц, взимаемый по ставкам, применяемым к объектам налогообложения, расположенным в границах городских поселений	1 026 000,00
1 06 04000 00 0000 110	<i>Транспортный налог</i>	125 500,00
1 06 04011 02 0000 110	Транспортный налог с организаций	21 100,00
1 06 04012 02 0000 110	Транспортный налог с физических лиц	104 400,00
1 06 06000 00 0000 110	<i>Земельный налог</i>	1 985 000,00
1 06 06033 13 0000 110	Земельный налог с организаций, обладающих земельным участком, расположенным в границах городских поселений	1 385 000,00
1 06 06043 13 0000 110	Земельный налог с физических лиц, обладающих земельным участком, расположенным в границах городских поселений	600 000,00
1 08 00000 00 0000 000	Государственная пошлина	36 000,00
1 08 04020 01 0000 110	Государственная пошлина за совершение нотариальных действий должностными лицами органов местного самоуправления, уполномоченными в соответствии с законодательными актами Российской Федерации на совершение нотариальных действий	36 000,00
1 11 00000 00 0000 000	Доходы от использования имущества, находящегося в государственной и муниципальной собственности	2 700 000,00
1 11 05013 13 0000 120	Доходы, получаемые в виде арендной платы за земельные участки, государственная собственность на которые не разграничена и которые расположены в границах городских поселений, а также средства от продажи права на заключение договоров аренды указанных земельных участков	800 000,00
111 09045 13 0000 120	Прочие поступления от использования имущества, находящегося в собственности поселений (за исключением имущества муниципальных автономных учреждений, а также имущества муниципальных унитарных предприятий, в том числе казенных)	1 900 000,00
1 14 00000 00 0000 000	Доходы от продажи материальных и нематериальных активов	28 000,00
1 14 06013 13 0000 430	Доходы от продажи земельных участков, государственная собственность на которые не разграничена и которые расположены в границах городских поселений	28 000,00
2 00 00000 00 0000 000	БЕЗВОЗМЕЗДНЫЕ ПОСТУПЛЕНИЯ	43 860 830,35
2 02 00000 00 0000 000	Безвозмездные поступления от других бюджетов бюджетной системы Российской Федерации	43 860 830,35
2 02 15000 00 0000 150	Дотации бюджетам субъектов Российской Федерации и муниципальных образований	18 351 900,00
2 02 15001 00 0000 150	Дотации на выравнивание бюджетной обеспеченности	18 351 900,00
2 02 15001 13 0000 150	Дотации бюджетам городских поселений на выравнивание бюджетной обеспеченности	18 351 900,00
2 02 30000 00 0000 150	Субвенции бюджетам субъектов Российской Федерации и муниципальных образований	546 209,30
2 02 30024 13 0000 150	Субвенции бюджетам городских поселений на выполнение передаваемых полномочий субъектов Российской Федерации	2 409,30
2 02 35930 00 0000 150	Субвенции бюджетам на государственную регистрацию актов гражданского состояния	105 800,00
2 02 35930 13 0000 150	Субвенции бюджетам городских поселений на государственную регистрацию актов гражданского состояния	105 800,00
2 02 35118 13 0000 150	Субвенции на осуществление первичного воинского учета на территориях, где отсутствуют военные комиссариаты	438 000,00
2 02 49999 13 0000 150	Прочие межбюджетные трансферты, передаваемые бюджетам городских поселений	24 962 721,05
	Всего	63 469 230,35

Распределение бюджетных ассигнований по разделам, подразделам, целевым статьям (муниципальным программам городского поселения Пионерский и не программным направлениям деятельности), группам и подгруппам видов расходов классификации расходов бюджета городского поселения Пионерский на 2020 год

(рублей)							
Наименование	Рз	ПР	ЦСР	ВР	Сумма на год	В том числе за счет субвенций бюджета автономного округа	В том числе за счет субвенций из федерального бюджета
Администрация городского поселения Пионерский					72 020 968,73	21 300,00	522 500,00
Общегосударственные вопросы	01				25 205 726,80		0,00
Функционирование высшего должностного лица субъекта Российской Федерации и муниципального образования	01	02			1 830 000,00		
Муниципальная программа "Обеспечение деятельности органов местного самоуправления городского поселения Пионерский"	01	02	2200000000		1 830 000,00		
Основное мероприятие "Обеспечение функций органов местного самоуправления"	01	02	2200100000		1 830 000,00		
Глава муниципального образования	01	02	2200102030		1 830 000,00		
Расходы на выплаты персоналу в целях обеспечения выполнения функций государственными (муниципальными) органами, казенными учреждениями, органами управления государственными внебюджетными фондами	01	02	2200102030	100	1 830 000,00		
Расходы на выплаты персоналу государственных (муниципальных) органов	01	02	2200102030	120	1 830 000,00		
Функционирование Правительства Российской Федерации, высших органов исполнительной власти субъектов Российской Федерации, местных администраций	01	04			14 852 500,00		
Муниципальная программа "Обеспечение деятельности органов местного самоуправления городского поселения Пионерский"	01	04	2200000000		14 852 500,00		
Основное мероприятие "Обеспечение функций органов местного самоуправления"	01	04	2200100000		14 852 500,00		
Расходы на обеспечение функций органов местного самоуправления	01	04	2200102040		14 852 500,00		
Расходы на выплаты персоналу в целях обеспечения выполнения функций государственными (муниципальными) органами, казенными учреждениями, органами управления государственными внебюджетными фондами	01	04	2200102040	100	14 852 500,00		
Расходы на выплаты персоналу государственных (муниципальных) органов	01	04	2200102040	120	14 852 500,00		
Резервные фонды	01	11			100 000,00		
Муниципальная программа "Безопасность жизнедеятельности"	01	11	2300000000		100 000,00		
Основное мероприятие "Безопасность жизнедеятельности"	01	11	2300100000		100 000,00		
Условно-утвержденные расходы	01	11	2300109990		100 000,00		
Иные бюджетные ассигнования	01	11	2300109990	800	100 000,00		
Резервные средства	01	11	2300109990	870	100 000,00		
Другие общегосударственные вопросы	01	13			8 423 226,80		
Муниципальная программа "Управление муниципальным имуществом Администрации городского поселения Пионерский"	01	13	1200000000		8 172 226,80		
Основное мероприятие "Управление муниципальным имуществом"	01	13	1200100000		8 172 226,80		
Расходы на обеспечение деятельности (оказание услуг) муниципальных учреждений	01	13	1200100590		6 048 192,80		
Предоставление субсидий государственным (муниципальным) бюджетным, автономным учреждениям и иным некоммерческим организациям	01	13	1200100590	600	6 048 192,80		
Субсидии бюджетным учреждениям	01	13	1200100590	610	6 048 192,80		
Реализация мероприятий	01	13	1200199990		2 124 034,00		
Закупка товаров, работ и услуг для государственных нужд	01	13	1200199990	200	1 860 966,00		

Иные закупки товаров, работ и услуг для государственных (муниципальных) нужд	01	13	1200199990	240	1 860 966,00		
Межбюджетные трансферты	01	13	1200199990	500	99 034,00		
Иные межбюджетные трансферты	01	13	1200199990	540	99 034,00		
Иные бюджетные ассигнования	01	13	1200199990	800	164 034,00		
Исполнение судебных актов	01	13	1200199990	830	64 034,00		
Уплата налогов, сборов и иных платежей	01	13	1200199990	850	100 000,00		
Муниципальная программа "Обеспечение деятельности органов местного самоуправления городского поселения Пионерский"	01	13	2200000000		250 000,00		
Основное мероприятие "Обеспечение функций органов местного самоуправления"	01	13	2200100000		250 000,00		
Прочие мероприятия	01	13	2200102400		250 000,00		
Расходы на выплату персоналу в целях обеспечения выполнения функций государственными (муниципальными) органами, казенными учреждениями, органами управления государственными внебюджетными фондами	01	13	2200102400	100	250 000,00		
Расходы на выплаты персоналу государственных (муниципальных) органов	01	13	2200102400	120	250 000,00		
Муниципальная программа "Укрепление межнационального и межконфессионального согласия, профилактика экстремизма на территории городского поселения Пионерский"	01	13	2500000000		1 000,00		
Основное мероприятие "Укрепление межнационального и межконфессионального согласия, профилактика экстремизма"	01	13	2500100000		1 000,00		
Реализация мероприятий	01	13	2500199990		1 000,00		
Закупка товаров, работ и услуг для государственных нужд	01	13	2500199990	200	1 000,00		
Иные закупки товаров, работ и услуг для государственных (муниципальных) нужд	01	13	2500199990	240	1 000,00		
Национальная оборона	02				438 000,00		438 000,00
Мобилизационная и вневойсковая подготовка	02	03			438 000,00		438 000,00
Муниципальная программа "Обеспечение деятельности органов местного самоуправления городского поселения Пионерский"	02	03	2200000000		438 000,00		438 000,00
Основное мероприятие "Обеспечение функций органов местного самоуправления"	02	03	2200100000		438 000,00		438 000,00
Осуществление первичного воинского учета на территориях, где отсутствуют военные комиссариаты, за счет средств федерального бюджета	02	03	2200151180		438 000,00		438 000,00
Расходы на выплаты персоналу в целях обеспечения выполнения функций государственными (муниципальными) органами, казенными учреждениями, органами управления государственными внебюджетными фондами	02	03	2200151180	100	438 000,00		438 000,00
Расходы на выплаты персоналу государственных (муниципальных) органов	02	03	2200151180	120	438 000,00		438 000,00
НАЦИОНАЛЬНАЯ БЕЗОПАСНОСТЬ И ПРАВООХРАНИТЕЛЬНАЯ ДЕЯТЕЛЬНОСТЬ	03				435 347,25	21 300,00	84 500,00
Органы юстиции	03	04			105 800,00	21 300,00	84 500,00
Муниципальная программа "Обеспечение деятельности органов местного самоуправления городского поселения Пионерский"	03	04	2200000000		105 800,00	21 300,00	84 500,00
Основное мероприятие "Обеспечение функций органов местного самоуправления"	03	04	2200100000		105 800,00	21 300,00	84 500,00
Осуществление переданных органам государственной власти субъектов Российской Федерации в соответствии с пунктом 1 статьи 4 Федерального закона "Об актах гражданского состояния" полномочий Российской Федерации на государственную регистрацию актов гражданского состояния	03	04	2200159300		84 500,00		84 500,00
Закупка товаров, работ и услуг для государственных нужд	03	04	2200159300	200	84 500,00		84 500,00
Иные закупки товаров, работ и услуг для государственных (муниципальных) нужд	03	04	2200159300	240	84 500,00		84 500,00

Осуществление переданных органам государственной власти субъектов Российской Федерации в соответствии с пунктом 1 статьи 4 Федерального закона "Об актах гражданского состояния" полномочий Российской Федерации на государственную регистрацию актов гражданского состояния за счет средств бюджета автономного округа	03	04	22001D9300		21 300,00	21 300,00	0,00
Закупка товаров, работ и услуг для государственных нужд	03	04	22001D9300	200	21 300,00	21 300,00	0,00
Иные закупки товаров, работ и услуг для государственных (муниципальных) нужд	03	04	22001D9300	240	21 300,00	21 300,00	
Обеспечение пожарной безопасности	03	10			200 000,00		
Муниципальная программа "Безопасность жизнедеятельности"	03	10	2300000000		200 000,00		
Основное мероприятие "Безопасность жизнедеятельности"	03	10	2300100000		200 000,00		
Реализация мероприятий	03	10	2300199990		200 000,00		
Закупка товаров, работ и услуг для государственных нужд	03	10	2300199990	200	200 000,00		
Иные закупки товаров, работ и услуг для государственных (муниципальных) нужд	03	10	2300199990	240	200 000,00		
Другие вопросы в области национальной безопасности и правоохранительной деятельности	03	14			129 547,25		
Муниципальная программа "Безопасность жизнедеятельности"	03	14	2300000000		129 547,25		
Основное мероприятие "Безопасность жизнедеятельности"	03	14	2300100000		129 547,25		
Создание условий для деятельности народных дружин за счет средств автономного округа	03	14	2300182300		23 608,25		
Расходы на выплаты персоналу в целях обеспечения выполнения функций государственными (муниципальными) органами, казенными учреждениями, органами управления государственными внебюджетными фондами	03	14	2300182300	100	20 008,25		
Расходы на выплаты персоналу государственных (муниципальных) органов	03	14	2300182300	120	20 008,25		
Закупка товаров, работ и услуг для государственных нужд	03	14	2300182300	200	3 600,00		
Иные закупки товаров, работ и услуг для государственных (муниципальных) нужд	03	14	2300182300	240	3 600,00		
Создание условий для деятельности народных дружин за счет средств местного бюджета	03	14	23001S2300		5 902,06		
Расходы на выплаты персоналу в целях обеспечения выполнения функций государственными (муниципальными) органами, казенными учреждениями, органами управления государственными внебюджетными фондами	03	14	23001S2300	100	5 002,06		
Расходы на выплаты персоналу государственных (муниципальных) органов	03	14	23001S2300	120	5 002,06		
Закупка товаров, работ и услуг для государственных нужд	03	14	23001S2300	200	900,00		
Иные закупки товаров, работ и услуг для государственных (муниципальных) нужд	03	14	23001S2300	240	900,00		
Реализация мероприятий	03	14	2300199990		100 036,94		
Закупка товаров, работ и услуг для государственных нужд	03	14	2300199990	200	100 036,94		
Иные закупки товаров, работ и услуг для государственных (муниципальных) нужд	03	14	2300199990	240	100 036,94		
Национальная экономика	04				6 771 075,49		
Дорожное хозяйство (дорожные фонды)	04	09			6 370 075,49		
Муниципальная программа "Развитие транспортной системы в городском поселении Пионерский"	04	09	1800000000		6 370 075,49		
Основное мероприятие "Развитие транспортной системы"	04	09	1800100000		6 370 075,49		
Реализация мероприятий	04	09	1800199990		6 370 075,49		
Закупка товаров, работ и услуг для государственных нужд	04	09	1800199990	200	6 370 075,49		
Иные закупки товаров, работ и услуг для государственных (муниципальных) нужд	04	09	1800199990	240	6 370 075,49		
Связь и информатика	04	10			400 000,00		
Муниципальная программа "Обеспечение деятельности органов местного самоуправления городского поселения Пионерский"	04	10	2200000000		400 000,00		

Основное мероприятие "Обеспечение функций органов местного самоуправления"	04	10	2200100000		400 000,00		
Реализация мероприятий	04	10	2200199990		400 000,00		
Закупка товаров, работ и услуг для государственных нужд	04	10	2200199990	200	400 000,00		
Иные закупки товаров, работ и услуг для государственных (муниципальных) нужд	04	10	2200199990	240	400 000,00		
Другие вопросы в области национальной экономики	04	12			1 000,00		
Муниципальная программа "Развитие экономического потенциала городского поселения Пионерский"	04	12	1600000000		1 000,00		
Основное мероприятие "Развитие экономического потенциала"	04	12	1600100000		1 000,00		
Реализация мероприятий	04	12	1600199990		1 000,00		
Закупка товаров, работ и услуг для государственных нужд	04	12	1600199990	200	1 000,00		
Иные закупки товаров, работ и услуг для государственных (муниципальных) нужд	04	12	1600199990	240	1 000,00		
Жилищно-коммунальное хозяйство	05				11 261 086,00		
Жилищное хозяйство	05	01			673 705,00		
Муниципальная программа "Управление муниципальным имуществом Администрации городского поселения Пионерский"	05	01	1200000000		673 705,00		
Основное мероприятие "Управление муниципальным имуществом"	05	01	1200100000		673 705,00		
Реализация мероприятий	05	01	1200199990		673 705,00		
Закупка товаров, работ и услуг для государственных нужд	05	01	1200199990	200	673 705,00		
Иные закупки товаров, работ и услуг для государственных (муниципальных) нужд	05	01	1200199990	240	673 705,00		
Коммунальное хозяйство	05	02			10 000,00		
Муниципальная программа "Формирование комфортной городской среды на территории городского поселения Пионерский"	05	02	2600000000		10 000,00		
Основное мероприятие "Формирование комфортной городской среды"	05	02	2600100000		10 000,00		
Реализация мероприятий	05	02	2600199990		10 000,00		
Закупка товаров, работ и услуг для государственных нужд	05	02	2600199990	200	10 000,00		
Иные закупки товаров, работ и услуг для государственных (муниципальных) нужд	05	02	2600199990	240	10 000,00		
Благоустройство	05	03			10 577 381,00		
Муниципальная программа "Развитие транспортной системы в городском поселении Пионерский"	05	03	1800000000		3 100 000,00		
Основное мероприятие "Развитие транспортной системы"	05	03	1800100000		3 100 000,00		
Реализация мероприятий	05	03	1800199990		3 100 000,00		
Закупка товаров, работ и услуг для государственных нужд	05	03	1800199990	200	3 100 000,00		
Иные закупки товаров, работ и услуг для государственных (муниципальных) нужд	05	03	1800199990	240	3 100 000,00		
Муниципальная программа "Формирование комфортной городской среды на территории городского поселения Пионерский"	05	03	2600000000		7 477 381,00		
Основное мероприятие "Формирование комфортной городской среды"	05	03	2600100000		5 061 358,00		
Расходы на обеспечение деятельности (оказание услуг) муниципальных учреждений	05	03	2600100590		370 000,00		
Предоставление субсидий государственным (муниципальным) бюджетным, автономным учреждениям и иным некоммерческим организациям	05	03	2600100590	600	370 000,00		
Субсидии бюджетным учреждениям	05	03	2600100590	610	370 000,00		
Реализация мероприятий	05	03	2600199990		4 691 358,00		
Закупка товаров, работ и услуг для государственных нужд	05	03	2600199990	200	4 691 358,00		
Иные закупки товаров, работ и услуг для государственных (муниципальных) нужд	05	03	2600199990	240	4 691 358,00		
Региональный проект "Формирование комфортной городской среды"	05	03	260F200000		2 416 023,00		
Реализация программ формирования современной городской среды	05	03	260F255550		2 416 023,00		

Закупка товаров, работ и услуг для государственных нужд	05	03	260F255550	200	2 416 023,00		
Иные закупки товаров, работ и услуг для государственных (муниципальных) нужд	05	03	260F255550	240	2 416 023,00		
ОХРАНА ОКРУЖАЮЩЕЙ СРЕДЫ	06				2 409,30		
Другие вопросы в области охраны окружающей	06	05			2 409,30		
Муниципальная программа "Формирование комфортной городской среды на территории городского поселения Пионерский"	06	05	2600000000		2 409,30		
Основное мероприятие "Формирование комфортной городской среды"	06	05	2600100000		2 409,30		
Осуществление отдельных государственных полномочий ХМАО-Югры в сфере обращения с твердыми бытовыми отходами	06	05	2600184290		2 409,30		
Закупка товаров, работ и услуг для государственных нужд	06	05	2600184290	200	2 409,30		
Иные закупки товаров, работ и услуг для государственных (муниципальных) нужд	06	05	2600184290	240	2 409,30		
Культура, кинематография	08				15 750 000,00		
Культура	08	01			15 750 000,00		
Муниципальная программа "Развитие культуры в городского поселения Пионерский"	08	01	0500000000		15 750 000,00		
Основное мероприятие "Развитие культуры"	08	01	0500100000		15 750 000,00		
Расходы на обеспечение деятельности (оказание услуг) муниципальных учреждений	08	01	0500100590		14 640 207,20		
Предоставление субсидий бюджетным, автономным учреждениям и иным некоммерческим организациям	08	01	0500100590	600	14 640 207,20		
Субсидии бюджетным учреждениям	08	01	0500100590	610	14 640 207,20		
Частичное обеспечение расходов, связанных с повышением оплаты труда работников муниципальных учреждений, в целях выполнения федеральных поручений	08	01	0500120650		859 792,80		
Предоставление субсидий бюджетным, автономным учреждениям и иным некоммерческим организациям	08	01	0500120650	600	859 792,80		
Субсидии бюджетным учреждениям	08	01	0500120650	610	859 792,80		
Реализация наказов избирателей депутатам Думы Ханты-Мансийского автономного округа	08	01	0500185160		250 000,00		
Предоставление субсидий бюджетным, автономным учреждениям и иным некоммерческим организациям	08	01	0500185160	600	250 000,00		
Субсидии бюджетным учреждениям	08	01	0500185160	610	250 000,00		
Социальная политика	10				180 000,00		
Пенсионное обеспечение	10	01			180 000,00		
Муниципальная программа "Обеспечение деятельности органов местного самоуправления городского поселения Пионерский"	10	01	2200000000		180 000,00		
Основное мероприятие "Обеспечение функций органов местного самоуправления"	10	01	2200100000		180 000,00		
Пенсии за выслугу лет	10	01	2200171600		180 000,00		
Социальное обеспечение и иные выплаты населению	10	01	2200171600	300	180 000,00		
Публичные нормативные социальные выплаты гражданам	10	01	2200171600	310	180 000,00		
Физическая культура и спорт	11				11 977 323,89		
Физическая культура	11	01			11 977 323,89		
Муниципальная программа "Развитие физической культуры и массового спорта на территории городского поселения Пионерский"	11	01	0600000000		11 977 323,89		
Основное мероприятие "Развитие физической культуры и массового спорта"	11	01	0600100000		11 977 323,89		
Расходы на обеспечение деятельности (оказание услуг) муниципальных учреждений	11	01	0600100590		11 977 323,89		
Предоставление субсидий бюджетным, автономным учреждениям и иным некоммерческим организациям	11	01	0600100590	600	11 977 323,89		
Субсидии бюджетным учреждениям	11	01	0600100590	610	11 977 323,89		
ВСЕГО					72 020 968,73	21 300,00	522 500,00

Распределение бюджетных ассигнований по целевым статьям (муниципальным программам городского поселения Пионерский и внепрограммным направлениям деятельности), группам и подгруппам видов расходов классификации расходов бюджета городского поселения Пионерский на 2020 год

(рублей)

Наименование	ЦСР	ВР	Сумма на год
Муниципальная программа "Развитие культуры в городского поселения Пионерский"	0500000000		15 750 000,00
Основное мероприятие "Развитие культуры"	0500100000		15 750 000,00
Расходы на обеспечение деятельности (оказание услуг) муниципальных учреждений	0500100590		14 640 207,20
Предоставление субсидий бюджетным, автономным учреждениям и иным некоммерческим организациям	0500100590	600	14 640 207,20
Субсидии бюджетным учреждениям	0500100590	610	14 640 207,20
Частичное обеспечение расходов, связанных с повышением оплаты труда работников муниципальных учреждений, в целях выполнения федеральных поручений	0500120650		859 792,80
Предоставление субсидий бюджетным, автономным учреждениям и иным некоммерческим организациям	0500120650	600	859 792,80
Субсидии бюджетным учреждениям	0500120650	610	859 792,80
Реализация наказов избирателей депутатам Думы Ханты-Мансийского автономного округа	0500185160		250 000,00
Предоставление субсидий бюджетным, автономным учреждениям и иным некоммерческим организациям	0500185160	600	250 000,00
Субсидии бюджетным учреждениям	0500185160	610	250 000,00
Муниципальная программа "Развитие физической культуры и массового спорта на территории городского поселения Пионерский"	0600000000		11 977 323,89
Основное мероприятие "Развитие физической культуры и массового спорта"	0600100000		11 977 323,89
Расходы на обеспечение деятельности (оказание услуг) муниципальных учреждений	0600100590		11 977 323,89
Предоставление субсидий бюджетным, автономным учреждениям и иным некоммерческим организациям	0600100590	600	11 977 323,89
Субсидии бюджетным учреждениям	0600100590	610	11 977 323,89
Муниципальная программа "Управление муниципальным имуществом Администрации городского поселения Пионерский"	1200000000		8 845 931,80
Основное мероприятие "Управление муниципальным имуществом"	1200100000		8 845 931,80
Расходы на обеспечение деятельности (оказание услуг) муниципальных учреждений	1200100590		6 048 192,80
Предоставление субсидий бюджетным, автономным учреждениям и иным некоммерческим организациям	1200100590	600	6 048 192,80
Субсидии бюджетным учреждениям	1200100590	610	6 048 192,80
Реализация мероприятий	1200199990		2 797 739,00
Закупка товаров, работ и услуг для государственных (муниципальных) нужд	1200199990	200	2 534 671,00
Иные закупки товаров, работ и услуг для государственных (муниципальных) нужд	1200199990	240	2 534 671,00
Межбюджетные трансферты	1200199990	500	99 034,00
Иные межбюджетные трансферты	1200199990	540	99 034,00
Иные бюджетные ассигнования	1200199990	800	164 034,00
Исполнение судебных актов	1200199990	830	64 034,00
Уплата прочих налогов, сборов и иных платежей	1200199990	850	100 000,00
Муниципальная программа "Развитие экономического потенциала городского поселения Пионерский"	1600000000		1 000,00
Основное мероприятие "Развитие экономического потенциала"	1600100000		1 000,00
Реализация мероприятий	1600199990		1 000,00
Закупка товаров, работ и услуг для государственных нужд	1600199990	200	1 000,00
Иные закупки товаров, работ и услуг для государственных (муниципальных) нужд	1600199990	240	1 000,00
Муниципальная программа "Развитие транспортной системы в городском поселении Пионерский"	1800000000		9 470 075,49
Основное мероприятие "Развитие транспортной системы"	1800100000		9 470 075,49
Реализация мероприятий	1800199990		9 470 075,49
Закупка товаров, работ и услуг для государственных нужд	1800199990	200	9 470 075,49
Иные закупки товаров, работ и услуг для государственных (муниципальных) нужд	1800199990	240	9 470 075,49
Муниципальная программа "Обеспечение деятельности органов местного самоуправления городского поселения Пионерский"	2200000000		18 056 300,00
Основное мероприятие "Обеспечение функций органов местного самоуправления"	2200100000		18 056 300,00
Глава муниципального образования	2200102030		1 830 000,00
Расходы на выплаты персоналу в целях обеспечения выполнения функций государственными (муниципальными) органами, казенными учреждениями, органами управления государственными внебюджетными фондами	2200102030	100	1 830 000,00
Расходы на выплаты персоналу государственных (муниципальных) органов	2200102030	120	1 830 000,00
Расходы на обеспечение функций органов местного самоуправления	2200102040		14 852 500,00
Расходы на выплаты персоналу в целях обеспечения выполнения функций государственными (муниципальными) органами, казенными учреждениями, органами управления государственными	2200102040	100	14 852 500,00
Расходы на выплаты персоналу государственных (муниципальных) органов	2200102040	120	14 852 500,00
Прочие мероприятия	2200102400		250 000,00
Расходы на выплаты персоналу в целях обеспечения выполнения функций государственными (муниципальными) органами, казенными учреждениями, органами управления государственными	2200102400	100	250 000,00
Расходы на выплаты персоналу государственных (муниципальных) органов	2200102400	120	250 000,00
Осуществление первичного воинского учета на территориях, где отсутствуют военные комиссариаты, за счет средств федерального бюджета	2200151180		438 000,00
Расходы на выплаты персоналу в целях обеспечения выполнения функций государственными (муниципальными) органами, казенными учреждениями, органами управления государственными	2200151180	100	438 000,00
Расходы на выплаты персоналу государственных (муниципальных) органов	2200151180	120	438 000,00
Пенсии за выслугу лет	2200171600		180 000,00
Социальное обеспечение и иные выплаты населению	2200171600	300	180 000,00
Публичные нормативные социальные выплаты гражданам	2200171600	310	180 000,00

Осуществление переданных органам государственной власти субъектов Российской Федерации в соответствии с пунктом 1 статьи 4 Федерального закона "Об актах гражданского состояния" полномочий Российской Федерации на государственную регистрацию актов гражданского состояния	2200159300		84 500,00
Закупка товаров, работ и услуг для государственных нужд	2200159300	200	84 500,00
Иные закупки товаров, работ и услуг для государственных (муниципальных) нужд	2200159300	240	84 500,00
Закупка товаров, работ и услуг для государственных нужд	2200199990		400 000,00
Закупка товаров, работ и услуг для государственных нужд	2200199990	200	400 000,00
Иные закупки товаров, работ и услуг для государственных (муниципальных) нужд	2200199990	240	400 000,00
Осуществление переданных органам государственной власти субъектов Российской Федерации в соответствии с пунктом 1 статьи 4 Федерального закона "Об актах гражданского состояния" полномочий Российской Федерации на государственную регистрацию актов гражданского состояния за счет средств бюджета автономного округа	22001D9300		21 300,00
Закупка товаров, работ и услуг для государственных нужд	22001D9300	200	21 300,00
Иные закупки товаров, работ и услуг для государственных (муниципальных) нужд	22001D9300	240	21 300,00
Муниципальная программа "Безопасность жизнедеятельности"	2300000000		429 547,25
Основное мероприятие "Безопасность жизнедеятельности"	2300100000		429 547,25
Условно утвержденные расходы	2300109990		100 000,00
Иные бюджетные ассигнования	2300109990	800	100 000,00
Резервные средства	2300109990	870	100 000,00
Создание условий для деятельности народных дружин за счет средств автономного округа	2300182300		23 608,25
Расходы на выплаты персоналу в целях обеспечения выполнения функций государственными (муниципальными) органами, казенными учреждениями, органами управления государственными	2300182300	100	20 008,25
Расходы на выплаты персоналу государственных (муниципальных) органов	2300182300	120	20 008,25
Закупка товаров, работ и услуг для государственных нужд	2300182300	200	3 600,00
Иные закупки товаров, работ и услуг для государственных (муниципальных) нужд	2300182300	240	3 600,00
Создание условий для деятельности народных дружин за счет средств местного бюджета	23001S2300		5 902,06
Расходы на выплаты персоналу в целях обеспечения выполнения функций государственными (муниципальными) органами, казенными учреждениями, органами управления государственными	23001S2300	100	5 002,06
внебюджетными фондами			
Расходы на выплаты персоналу государственных (муниципальных) органов	23001S2300	120	5 002,06
Закупка товаров, работ и услуг для государственных нужд	23001S2300	200	900,00
Иные закупки товаров, работ и услуг для государственных (муниципальных) нужд	2300182300	240	900,00
Реализация мероприятий	2300199990		300 036,94
Закупка товаров, работ и услуг для государственных нужд	2300199990	200	300 036,94
Иные закупки товаров, работ и услуг для государственных (муниципальных) нужд	2300199990	240	300 036,94
Муниципальная программа "Укрепление межнационального и межконфессионального согласия, профилактика экстремизма на территории городского поселения Пионерский"	2500000000		1 000,00
Основное мероприятие "Укрепление межнационального и межконфессионального согласия, профилактика экстремизма"	2500100000		1 000,00
Реализация мероприятий	2500199990		1 000,00
Закупка товаров, работ и услуг для государственных нужд	2500199990	200	1 000,00
Иные закупки товаров, работ и услуг для государственных (муниципальных) нужд	2500199990	240	1 000,00
Муниципальная программа "Формирование комфортной городской среды на территории городского поселения Пионерский"	2600000000		7 489 790,30
Основное мероприятие "Формирование комфортной городской среды"	2600100000		5 073 767,30
Расходы на обеспечение деятельности (оказание услуг) муниципальных учреждений	2600100590		370 000,00
Предоставление субсидий бюджетным, автономным учреждениям и иным некоммерческим организациям	2600100590	600	370 000,00
Субсидии бюджетным учреждениям	2600100590	610	370 000,00
Осуществление отдельных государственных полномочий ХМАО-Югры в сфере обращения с твердыми бытовыми отходами	2600184290		2 409,30
Закупка товаров, работ и услуг для государственных нужд	2600184290	200	2 409,30
Иные закупки товаров, работ и услуг для государственных (муниципальных) нужд	2600184290	240	2 409,30
Реализация мероприятий	2600199990		4 701 358,00
Закупка товаров, работ и услуг для государственных нужд	2600199990	200	4 701 358,00
Иные закупки товаров, работ и услуг для государственных (муниципальных) нужд	2600199990	240	4 701 358,00
Региональный проект "Формирование комфортной городской среды"	260F200000		2 416 023,00
Реализация программ формирования современной городской среды	260F255550		2 416 023,00
Закупка товаров, работ и услуг для государственных нужд	260F255550	200	2 416 023,00
Иные закупки товаров, работ и услуг для государственных (муниципальных) нужд	260F255550	240	2 416 023,00

Приложение4
к решению Совета депутатов
городского поселения Пионерский
от20.02.2020 №112

Распределение бюджетных ассигнований по разделам и подразделам классификации расходов
бюджета городского поселения Пионерский на 2020 год

(рублей)

Наименование	Рз	Пр	Сумма на год
Общегосударственные вопросы	01		25 205 726,80
Функционирование высшего должностного лица субъекта Российской Федерации и муниципального образования	01	02	1 830 000,00
Функционирование Правительства Российской Федерации, высших органов исполнительной власти субъектов Российской Федерации, местных администраций	01	04	14 852 500,00
Резервные фонды	01	11	100 000,00
Другие общегосударственные вопросы	01	13	8 423 226,80
Национальная оборона	02		438 000,00
Мобилизационная и вневойсковая подготовка	02	03	438 000,00
Национальная безопасность и правоохранительная деятельность	03		435 347,25
Органы юстиции	03	04	105 800,00
Обеспечение пожарной безопасности	03	10	200 000,00
Другие вопросы в области национальной безопасности и правоохранительной деятельности	03	14	129 547,25
Национальная экономика	04		6 771 075,49
Дорожное хозяйство (дорожные фонды)	04	09	6 370 075,49
Связь и информатика	04	10	400 000,00
Другие вопросы в области национальной экономики	04	12	1 000,00
Жилищно-коммунальное хозяйство	05		11 261 086,00
Жилищное хозяйство	05	01	673 705,00
Коммунальное хозяйство	05	02	10 000,00
Благоустройство	05	03	10 577 381,00
ОХРАНА ОКРУЖАЮЩЕЙ СРЕДЫ	06		2 409,30
Другие вопросы в области охраны окружающей среды	06	05	2 409,30
Культура, кинематография	08		15 750 000,00
Культура	08	01	15 750 000,00
Социальная политика	10		180 000,00
Пенсионное обеспечение	10	01	180 000,00
Физическая культура и спорт	11		11 977 323,89
Физическая культура	11	01	11 977 323,89
ВСЕГО			72 020 968,73

Ведомственная структура расходов бюджета городского поселения Пионерский на 2020 год

(рублей)

Наименование	Вед	Рз	ПР	ЦСР	ВР	Сумма на год	В том числе за счет субвенций бюджета автономного округа	В том числе за счет субвенций из федерального бюджета
Администрация городского поселения Пионерский	650					72 020 968,73	21 300,00	522 500,00
Общегосударственные вопросы	650	01				25 205 726,80		0,00
Функционирование высшего должностного лица субъекта Российской Федерации и муниципального образования	650	01	02			1 830 000,00		
Муниципальная программа "Обеспечение деятельности органов местного самоуправления городского поселения Пионерский"	650	01	02	2200000000		1 830 000,00		
Основное мероприятие "Обеспечение функций органов местного самоуправления"	650	01	02	2200100000		1 830 000,00		
Глава муниципального образования	650	01	02	2200102030		1 830 000,00		
Расходы на выплаты персоналу в целях обеспечения выполнения функций государственными (муниципальными) органами, казенными учреждениями, органами управления государственными внебюджетными фондами	650	01	02	2200102030	100	1 830 000,00		
Расходы на выплаты персоналу государственных (муниципальных) органов	650	01	02	2200102030	120	1 830 000,00		
Функционирование Правительства Российской Федерации, высших органов исполнительной власти субъектов Российской Федерации, местных администраций	650	01	04			14 852 500,00		
Муниципальная программа "Обеспечение деятельности органов местного самоуправления городского поселения Пионерский"	650	01	04	2200000000		14 852 500,00		
Основное мероприятие "Обеспечение функций органов местного самоуправления"	650	01	04	2200100000		14 852 500,00		
Расходы на обеспечение функций органов местного самоуправления	650	01	04	2200102040		14 852 500,00		
Расходы на выплаты персоналу в целях обеспечения выполнения функций государственными (муниципальными) органами, казенными учреждениями, органами управления государственными внебюджетными фондами	650	01	04	2200102040	100	14 852 500,00		
Расходы на выплаты персоналу государственных (муниципальных) органов	650	01	04	2200102040	120	14 852 500,00		
Резервные фонды	650	01	11			100 000,00		
Муниципальная программа "Безопасность жизнедеятельности"	650	01	11	2300000000		100 000,00		
Основное мероприятие "Безопасность жизнедеятельности"	650	01	11	2300100000		100 000,00		
Условно-утвержденные расходы	650	01	11	2300109990		100 000,00		
Иные бюджетные ассигнования	650	01	11	2300109990	800	100 000,00		
Резервные средства	650	01	11	2300109990	870	100 000,00		
Другие общегосударственные вопросы	650	01	13			8 423 226,80		
Муниципальная программа "Управление муниципальным имуществом Администрации городского поселения Пионерский"	650	01	13	1200000000		8 172 226,80		
Основное мероприятие "Управление муниципальным имуществом"	650	01	13	1200100000		8 172 226,80		
Расходы на обеспечение деятельности (оказание услуг) муниципальных учреждений	650	01	13	1200100590		6 048 192,80		
Предоставление субсидий государственным (муниципальным) бюджетным, автономным учреждениям и иным некоммерческим организациям	650	01	13	1200100590	600	6 048 192,80		
Субсидии бюджетным учреждениям	650	01	13	1200100590	610	6 048 192,80		
Реализация мероприятий	650	01	13	1200199990		2 124 034,00		
Закупка товаров, работ и услуг для государственных нужд	650	01	13	1200199990	200	1 860 966,00		
Иные закупки товаров, работ и услуг для государственных (муниципальных) нужд	650	01	13	1200199990	240	1 860 966,00		
Межбюджетные трансферты	650	01	13	1200199990	500	99 034,00		
Иные межбюджетные трансферты	650	01	13	1200199990	540	99 034,00		
Иные бюджетные ассигнования	650	01	13	1200199990	800	164 034,00		
Исполнение судебных актов		01	13	1200199990	830	64 034,00		
Уплата налогов, сборов и иных платежей		01	13	1200199990	850	100 000,00		

Муниципальная программа "Обеспечение деятельности органов местного самоуправления городского поселения Пионерский"	650	01	13	2200000000		250 000,00		
Основное мероприятие "Обеспечение функций органов местного самоуправления"	650	01	13	2200100000		250 000,00		
Прочие мероприятия	650	01	13	2200102400		250 000,00		
Расходы на выплату персоналу в целях обеспечения выполнения функций государственными (муниципальными) органами, казенными учреждениями, органами управления государственными внебюджетными фондами	650	01	13	2200102400	100	250 000,00		
Расходы на выплаты персоналу государственных (муниципальных) органов	650	01	13	2200102400	120	250 000,00		
Муниципальная программа "Укрепление межнационального и межконфессионального согласия, профилактика экстремизма на территории городского поселения Пионерский"	650	01	13	2500000000		1 000,00		
Основное мероприятие "Укрепление межнационального и межконфессионального согласия, профилактика экстремизма"	650	01	13	2500100000		1 000,00		
Реализация мероприятий	650	01	13	2500199990		1 000,00		
Закупка товаров, работ и услуг для государственных нужд	650	01	13	2500199990	200	1 000,00		
Иные закупки товаров, работ и услуг для государственных (муниципальных) нужд	650	01	13	2500199990	240	1 000,00		
Национальная оборона	650	02				438 000,00		438 000,00
Мобилизационная и вневойсковая подготовка	650	02	03			438 000,00		438 000,00
Муниципальная программа "Обеспечение деятельности органов местного самоуправления городского поселения Пионерский"	650	02	03	2200000000		438 000,00		438 000,00
Основное мероприятие "Обеспечение функций органов местного самоуправления"	650	02	03	2200100000		438 000,00		438 000,00
Осуществление первичного воинского учета на территориях, где отсутствуют военные комиссариаты, за счет средств федерального бюджета	650	02	03	2200151180		438 000,00		438 000,00
Расходы на выплаты персоналу в целях обеспечения выполнения функций государственными (муниципальными) органами, казенными учреждениями, органами управления государственными внебюджетными фондами	650	02	03	2200151180	100	438 000,00		438 000,00
Расходы на выплаты персоналу государственных (муниципальных) органов	650	02	03	2200151180	120	438 000,00		438 000,00
НАЦИОНАЛЬНАЯ БЕЗОПАСНОСТЬ И ПРАВООХРАНИТЕЛЬНАЯ ДЕЯТЕЛЬНОСТЬ	650	03				435 347,25	21 300,00	84 500,00
Органы юстиции	650	03	04			105 800,00	21 300,00	84 500,00
Муниципальная программа "Обеспечение деятельности органов местного самоуправления городского поселения Пионерский"	650	03	04	2200000000		105 800,00	21 300,00	84 500,00
Основное мероприятие "Обеспечение функций органов местного самоуправления"	650	03	04	2200100000		105 800,00	21 300,00	84 500,00
Осуществление переданных органам государственной власти субъектов Российской Федерации в соответствии с пунктом 1 статьи 4 Федерального закона "Об актах гражданского состояния" полномочий Российской Федерации на государственную регистрацию актов гражданского состояния	650	03	04	2200159300		84 500,00		84 500,00
Закупка товаров, работ и услуг для государственных нужд	650	03	04	2200159300	200	84 500,00		84 500,00
Иные закупки товаров, работ и услуг для государственных (муниципальных) нужд	650	03	04	2200159300	240	84 500,00		84 500,00
Осуществление переданных органам государственной власти субъектов Российской Федерации в соответствии с пунктом 1 статьи 4 Федерального закона "Об актах гражданского состояния" полномочий Российской Федерации на государственную регистрацию актов гражданского состояния за счет средств бюджета автономного округа	650	03	04	22001D9300		21 300,00	21 300,00	0,00
Закупка товаров, работ и услуг для государственных нужд	650	03	04	22001D9300	200	21 300,00	21 300,00	0,00
Иные закупки товаров, работ и услуг для государственных (муниципальных) нужд	650	03	04	22001D9300	240	21 300,00	21 300,00	
Обеспечение пожарной безопасности	650	03	10			200 000,00		
Муниципальная программа "Безопасность жизнедеятельности"	650	03	10	2300000000		200 000,00		
Основное мероприятие "Безопасность жизнедеятельности"	650	03	10	2300100000		200 000,00		
Реализация мероприятий	650	03	10	2300199990		200 000,00		
Закупка товаров, работ и услуг для государственных нужд	650	03	10	2300199990	200	200 000,00		

Иные закупки товаров, работ и услуг для государственных (муниципальных) нужд	650	03	10	2300199990	240	200 000,00		
Другие вопросы в области национальной безопасности и правоохранительной деятельности	650	03	14			129 547,25		
Муниципальная программа "Безопасность жизнедеятельности"	650	03	14	2300000000		129 547,25		
Основное мероприятие "Безопасность жизнедеятельности"	650	03	14	2300100000		129 547,25		
Создание условий для деятельности народных дружин за счет средств автономного округа	650	03	14	2300182300		23 608,25		
Расходы на выплаты персоналу в целях обеспечения выполнения функций государственными (муниципальными) органами, казенными учреждениями, органами управления государственными внебюджетными фондами	650	03	14	2300182300	100	20 008,25		
Расходы на выплаты персоналу государственных (муниципальных) органов	650	03	14	2300182300	120	20 008,25		
Закупка товаров, работ и услуг для государственных нужд	650	03	14	2300182300	200	3 600,00		
Иные закупки товаров, работ и услуг для государственных (муниципальных) нужд	650	03	14	2300182300	240	3 600,00		
Создание условий для деятельности народных дружин за счет средств местного бюджета	650	03	14	23001S2300		5 902,06		
Расходы на выплаты персоналу в целях обеспечения выполнения функций государственными (муниципальными) органами, казенными учреждениями, органами управления государственными внебюджетными фондами	650	03	14	23001S2300	100	5 002,06		
Расходы на выплаты персоналу государственных (муниципальных) органов	650	03	14	23001S2300	120	5 002,06		
Закупка товаров, работ и услуг для государственных нужд	650	03	14	23001S2300	200	900,00		
Иные закупки товаров, работ и услуг для государственных (муниципальных) нужд	650	03	14	23001S2300	240	900,00		
Реализация мероприятий	650	03	14	2300199990		100 036,94		
Закупка товаров, работ и услуг для государственных нужд	650	03	14	2300199990	200	100 036,94		
Иные закупки товаров, работ и услуг для государственных (муниципальных) нужд	650	03	14	2300199990	240	100 036,94		
Национальная экономика	650	04				6 771 075,49		
Дорожное хозяйство (дорожные фонды)	650	04	09			6 370 075,49		
Муниципальная программа "Развитие транспортной системы в городском поселении Пионерский"	650	04	09	1800000000		6 370 075,49		
Основное мероприятие "Развитие транспортной системы"	650	04	09	1800100000		6 370 075,49		
Реализация мероприятий	650	04	09	1800199990		6 370 075,49		
Закупка товаров, работ и услуг для государственных нужд	650	04	09	1800199990	200	6 370 075,49		
Иные закупки товаров, работ и услуг для государственных (муниципальных) нужд	650	04	09	1800199990	240	6 370 075,49		
Связь и информатика	650	04	10			400 000,00		
Муниципальная программа "Обеспечение деятельности органов местного самоуправления городского поселения Пионерский"	650	04	10	2200000000		400 000,00		
Основное мероприятие "Обеспечение функций органов местного самоуправления"	650	04	10	2200100000		400 000,00		
Реализация мероприятий	650	04	10	2200199990		400 000,00		
Закупка товаров, работ и услуг для государственных нужд	650	04	10	2200199990	200	400 000,00		
Иные закупки товаров, работ и услуг для государственных (муниципальных) нужд	650	04	10	2200199990	240	400 000,00		
Другие вопросы в области национальной экономики	650	04	12			1 000,00		
Муниципальная программа "Развитие экономического потенциала городского поселения Пионерский"	650	04	12	1600000000		1 000,00		
Основное мероприятие "Развитие экономического потенциала"	650	04	12	1600100000		1 000,00		
Реализация мероприятий	650	04	12	1600199990		1 000,00		
Закупка товаров, работ и услуг для государственных нужд	650	04	12	1600199990	200	1 000,00		
Иные закупки товаров, работ и услуг для государственных (муниципальных) нужд	650	04	12	1600199990	240	1 000,00		
Жилищно-коммунальное хозяйство	650	05				11 261 086,00		
Жилищное хозяйство	650	05	01			673 705,00		
Муниципальная программа "Управление муниципальным имуществом Администрации городского поселения Пионерский"	650	05	01	1200000000		673 705,00		
Основное мероприятие "Управление муниципальным имуществом"	650	05	01	1200100000		673 705,00		
Реализация мероприятий	650	05	01	1200199990		673 705,00		

Закупка товаров, работ и услуг для государственных нужд	650	05	01	1200199990	200	673 705,00		
Иные закупки товаров, работ и услуг для государственных (муниципальных) нужд	650	05	01	1200199990	240	673 705,00		
Коммунальное хозяйство	650	05	02			10 000,00		
Муниципальная программа "Формирование комфортной городской среды на территории городского поселения Пионерский"	650	05	02	2600000000		10 000,00		
Основное мероприятие "Формирование комфортной городской среды"	650	05	02	2600100000		10 000,00		
Реализация мероприятий	650	05	02	2600199990		10 000,00		
Закупка товаров, работ и услуг для государственных нужд	650	05	02	2600199990	200	10 000,00		
Иные закупки товаров, работ и услуг для государственных (муниципальных) нужд	650	05	02	2600199990	240	10 000,00		
Благоустройство	650	05	03			10 577 381,00		
Муниципальная программа "Развитие транспортной системы в городском поселении Пионерский"	650	05	03	1800000000		3 100 000,00		
Основное мероприятие "Развитие транспортной системы"	650	05	03	1800100000		3 100 000,00		
Реализация мероприятий	650	05	03	1800199990		3 100 000,00		
Закупка товаров, работ и услуг для государственных нужд	650	05	03	1800199990	200	3 100 000,00		
Иные закупки товаров, работ и услуг для государственных (муниципальных) нужд	650	05	03	1800199990	240	3 100 000,00		
Муниципальная программа "Формирование комфортной городской среды на территории городского поселения Пионерский"	650	05	03	2600000000		7 477 381,00		
Основное мероприятие "Формирование комфортной городской среды"	650	05	03	2600100000		5 061 358,00		
Расходы на обеспечение деятельности (оказание услуг) муниципальных учреждений	650	05	03	2600100590		370 000,00		
Предоставление субсидий государственным (муниципальным) бюджетным, автономным учреждениям и иным некоммерческим организациям	650	05	03	2600100590	600	370 000,00		
Субсидии бюджетным учреждениям	650	05	03	2600100590	610	370 000,00		
Реализация мероприятий	650	05	03	2600199990		4 691 358,00		
Закупка товаров, работ и услуг для государственных нужд	650	05	03	2600199990	200	4 691 358,00		
Иные закупки товаров, работ и услуг для государственных (муниципальных) нужд	650	05	03	2600199990	240	4 691 358,00		
Региональный проект "Формирование комфортной городской среды"	650	05	03	260F200000		2 416 023,00		
Реализация программ формирования современной городской среды	650	05	03	260F255550		2 416 023,00		
Закупка товаров, работ и услуг для государственных нужд	650	05	03	260F255550	200	2 416 023,00		
Иные закупки товаров, работ и услуг для государственных (муниципальных) нужд	650	05	03	260F255550	240	2 416 023,00		
ОХРАНА ОКРУЖАЮЩЕЙ СРЕДЫ	650	06				2 409,30		
Другие вопросы в области охраны окружающей среды	650	06	05			2 409,30		
Муниципальная программа "Формирование комфортной городской среды на территории городского поселения Пионерский"	650	06	05	2600000000		2 409,30		
Основное мероприятие "Формирование комфортной городской среды"	650	06	05	2600100000		2 409,30		
Осуществление отдельных государственных полномочий ХМАО-Югры в сфере обращения с твердыми бытовыми отходами	650	06	05	2600184290		2 409,30		
Закупка товаров, работ и услуг для государственных нужд	650	06	05	2600184290	200	2 409,30		
Иные закупки товаров, работ и услуг для государственных (муниципальных) нужд	650	06	05	2600184290	240	2 409,30		
Культура, кинематография	650	08				15 750 000,00		
Культура	650	08	01			15 750 000,00		
Муниципальная программа "Развитие культуры в городского поселения Пионерский"	650	08	01	0500000000		15 750 000,00		
Основное мероприятие "Развитие культуры"	650	08	01	0500100000		15 750 000,00		
Расходы на обеспечение деятельности (оказание услуг) муниципальных учреждений	650	08	01	0500100590		14 640 207,20		
Предоставление субсидий бюджетным, автономным учреждениям и иным некоммерческим организациям	650	08	01	0500100590	600	14 640 207,20		
Субсидии бюджетным учреждениям	650	08	01	0500100590	610	14 640 207,20		
Частичное обеспечение расходов, связанных с повышением оплаты труда работников муниципальных учреждений, в целях выполнения федеральных поручений	650	08	01	0500120650		859 792,80		

Предоставление субсидий бюджетным, автономным учреждениям и иным некоммерческим организациям	650	08	01	0500120650	600	859 792,80		
Субсидии бюджетным учреждениям	650	08	01	0500120650	610	859 792,80		
Реализация наказов избирателей депутатам Думы Ханты-Мансийского автономного округа	650	08	01	0500185160		250 000,00		
Предоставление субсидий бюджетным, автономным учреждениям и иным некоммерческим организациям	650	08	01	0500185160	600	250 000,00		
Субсидии бюджетным учреждениям	650	08	01	0500185160	610	250 000,00		
Социальная политика	650	10				180 000,00		
Пенсионное обеспечение	650	10	01			180 000,00		
Муниципальная программа "Обеспечение деятельности органов местного самоуправления городского поселения Пионерский"	650	10	01	2200000000		180 000,00		
Основное мероприятие "Обеспечение функций органов местного самоуправления"	650	10	01	2200100000		180 000,00		
Пенсии за выслугу лет	650	10	01	2200171600		180 000,00		
Социальное обеспечение и иные выплаты населению	650	10	01	2200171600	300	180 000,00		
Публичные нормативные социальные выплаты гражданам	650	10	01	2200171600	310	180 000,00		
Физическая культура и спорт	650	11				11 977 323,89		
Физическая культура	650	11	01			11 977 323,89		
Муниципальная программа "Развитие физической культуры и массового спорта на территории городского поселения Пионерский"	650	11	01	0600000000		11 977 323,89		
Основное мероприятие "Развитие физической культуры и массового спорта"	650	11	01	0600100000		11 977 323,89		
Расходы на обеспечение деятельности (оказание услуг) муниципальных учреждений	650	11	01	0600100590		11 977 323,89		
Предоставление субсидий бюджетным, автономным учреждениям и иным некоммерческим организациям	650	11	01	0600100590	600	11 977 323,89		
Субсидии бюджетным учреждениям	650	11	01	0600100590	610	11 977 323,89		
ВСЕГО						72 020 968,73	21 300,00	522 500,00

Дорожный фонд городского поселения Пионерский на 2020 год

(рублей)

Источники формирования бюджетных ассигнований Дорожного фонда городского поселения Пионерский	Сумма
Средства бюджета городского поселения Пионерский на частичное формирование Дорожного фонда городского поселения Пионерский	6 370 075,49
Итого:	6 370 075,49

**Источники финансирования дефицита бюджета
городского поселения Пионерский на 2020 год**

(рублей)

Код	Наименование видов источников внутреннего финансирования дефицита бюджета	Исполнено
000 01 05 00 00 00 0000 000	Изменение остатков средств на счетах по учету средств бюджета	8 551 738,38
000 01 05 02 01 13 0000 510	Увеличение прочих остатков денежных средств бюджетов поселений	-63 469 230,35
000 01 05 02 01 13 0000 610	Уменьшение прочих остатков денежных средств бюджетов поселений	72 020 968 ,73
	Всего источников финансирования дефицита бюджета	8 551 738 ,38

С О В Е Т Д Е П У Т А Т О В

РЕШЕНИЕ

« 20 » февраля 2020 г.

№ 113

О Порядке ведения перечня видов муниципального контроля и органов местного самоуправления городского поселения Пионерский, уполномоченных на их осуществление

В соответствии с Федеральным законом от 06.10.2003 № 131-ФЗ «Об общих принципах организации местного самоуправления в Российской Федерации», Федеральным законом от 26.12.2008 года № 294-ФЗ «О защите прав юридических лиц и индивидуальных предпринимателей при осуществлении государственного контроля (надзора) и муниципального контроля», Уставом городского поселения Пионерский

Совет депутатов городского поселения Пионерский решил:

1. Утвердить Порядок ведения перечня видов муниципального контроля и органов местного самоуправления городского поселения Пионерский, уполномоченных на их осуществление (приложение).
2. Опубликовать настоящее решение в Бюллетене «Пионерский Вестник» и разместить на официальном сайте Администрации городского поселения Пионерский.
3. Настоящее решение вступает в силу после его официального опубликования и распространяет свое действие на правоотношения, возникшие с 27.12.2019 года.

Председатель Совета депутатов
городского поселения Пионерский

И.С. Татарчук

Глава городского поселения

В.С. Зубчик

Порядок ведения перечня видов муниципального контроля и органов местного самоуправления городского поселения Пионерский, уполномоченных на их осуществление

1. Настоящий Порядок ведения перечня видов муниципального контроля и органов местного самоуправления городского поселения Пионерский, уполномоченных на их осуществление (далее - Порядок) разработан в соответствии с Федеральным законом от 26 декабря 2008 года № 294-ФЗ «О защите прав юридических лиц и индивидуальных предпринимателей при осуществлении государственного контроля (надзора) и муниципального контроля», Уставом городского поселения Пионерский и устанавливает процедуру ведения перечня видов муниципального контроля на территории городского поселения Пионерский и органов местного самоуправления городского поселения Пионерский, уполномоченных на их осуществление (далее - Перечень).

2. Ведение Перечня осуществляется Администрацией городского поселения Пионерский (далее - Администрация поселения) в лице уполномоченного должностного лица Администрации поселения (далее - уполномоченное лицо).

3. Перечень утверждается постановлением Администрации поселения по форме согласно приложению к настоящему Порядку.

4. Ведение Перечня осуществляется уполномоченным лицом и включает в себя следующие процедуры: процедуры:

1) включение в Перечень вида муниципального контроля, осуществляемого на территории городского поселения Пионерский;

2) внесение в перечень изменившихся сведений о виде муниципального контроля, осуществляемого на территории городского поселения Пионерский, о структурном подразделении Администрации поселения, уполномоченном на осуществление соответствующего вида муниципального контроля на территории городского поселения Пионерский;

3) исключение из перечня вида муниципального контроля, осуществляемого на территории городского поселения Пионерский.

5. Ответственность за своевременность внесения сведений в перечень, а также их полноту и достоверность несёт уполномоченное лицо.

6. Администрация поселения обеспечивает доступность сведений, содержащихся в перечне, путём размещения на официальном сайте Администрации городского поселения Пионерский муниципального правового акта Администрации поселения об утверждении перечня, о внесении изменений в перечень.

Приложение
к Порядку ведения перечня видов
муниципального контроля и органов местного
самоуправления городского поселения Пионерский,
уполномоченных на их осуществление

Перечень видов муниципального контроля и органов местного самоуправления городского поселения Пионерский уполномоченных на их осуществление

№ п/п	Наименование вида муниципального контроля	Реквизиты нормативных правовых актов, регламентирующих осуществление соответствующего вида муниципального контроля	Должностное лицо Администрации городского поселения Пионерский, уполномоченное на осуществление соответствующего вида муниципального контроля
1	2	3	4

Ханты-Мансийский автономный округ – Югра
Советский район
городское поселение Пионерский

С О В Е Т Д Е П У Т А Т О В

РЕШЕНИЕ

« 20 » февраль 2019г.

№ 114

«Об отчете деятельности главы поселения
и деятельности местной администрации по решению
вопросов местного значения и отдельных
государственных полномочий за 2019 год»

В соответствии с ч. 5.1. статьи 36 Федерального закона от 06.10.2003 года № 131-ФЗ «Об общих принципах организации местного самоуправления в РФ», Уставом городского поселения Пионерский,

Совет депутатов городского поселения Пионерский решил:

1. Принять к сведению отчет о деятельности главы поселения и деятельности местной администрации по решению вопросов местного значения и отдельных государственных полномочий, переданных органам местного самоуправления федеральными законами и законами субъекта Российской Федерации за 2019 год.
2. Опубликовать настоящее решение в бюллетене «Пионерский Вестник» и разместить на официальном сайте Администрации городского поселения Пионерский.
3. Настоящее решение вступает в силу после его официального опубликования.

Председатель Совета депутатов
городского поселения Пионерский И.С. Татарчук

Глава городского поселения Пионерский

В.С. Зубчик

ОТЧЕТ ЗА 2019г.

ГЛАВЫ ГОРОДСКОГО ПОСЕЛЕНИЯ ПИОНЕРСКИЙ

Содержание

		стр.
1	ОСНОВНЫЕ ПОКАЗАТЕЛИ СОЦИАЛЬНО-ЭКОНОМИЧЕСКОГО РАЗВИТИЯ Г.П. ПИОНЕРСКИЙ	4
2	ОСУЩЕСТВЛЕНИЕ ГЛАВОЙ ПОСЕЛЕНИЯ ПОЛНОМОЧИЙ КАК ВЫСШЕГО ДОЛЖНОСТНОГО ЛИЦА ПОСЕЛЕНИЯ	5
3	ОСУЩЕСТВЛЕНИЕ АДМИНИСТРАЦИЕЙ ГОРОДСКОГО ПОСЕЛЕНИЯ ПИОНЕРСКИЙ ПОЛНОМОЧИЙ ПО РЕШЕНИЮ ВОПРОСОВ МЕСТНОГО ЗНАЧЕНИЯ	5
3.1	В ОБЛАСТИ БЮДЖЕТА, ФИНАНСОВ И УЧЕТА, УПРАВЛЕНИЯ МУНИЦИПАЛЬНОЙ СОБСТВЕННОСТЬЮ:	5
3.1.1	СОСТАВЛЕНИЕ И РАССМОТРЕНИЕ ПРОЕКТА БЮДЖЕТА ПОСЕЛЕНИЯ, УТВЕРЖДЕНИЕ И ИСПОЛНЕНИЕ БЮДЖЕТА ПОСЕЛЕНИЯ, ОСУЩЕСТВЛЕНИЕ КОНТРОЛЯ ЗА ЕГО ИСПОЛНЕНИЕМ, СОСТАВЛЕНИЕ И УТВЕРЖДЕНИЕ ОТЧЕТА ОБ ИСПОЛНЕНИИ БЮДЖЕТА ПОСЕЛЕНИЯ.	5
3.1.2	УСТАНОВЛЕНИЕ, ИЗМЕНЕНИЕ И ОТМЕНА МЕСТНЫХ НАЛОГОВ И СБОРОВ ПОСЕЛЕНИЯ	6
3.1.3	ВЛАДЕНИЕ, ПОЛЬЗОВАНИЕ И РАСПОРЯЖЕНИЕ ИМУЩЕСТВОМ, НАХОДЯЩИМСЯ В МУНИЦИПАЛЬНОЙ СОБСТВЕННОСТИ	6
3.1.4	РЕАЛИЗАЦИЯ МЕХАНИЗМОВ ИНИЦИАТИВНОГО БЮДЖЕТИРОВАНИЯ	7
3.2	В ОБЛАСТИ АРХИТЕКТУРЫ, СТРОИТЕЛЬСТВА, ЖИЛИЩНЫХ ОТНОШЕНИЙ, ПОТРЕБИТЕЛЬСКОГО РЫНКА, РАЗВИТИЯ СЕЛЬСКОГО ХОЗЯЙСТВА:	7
3.2.1	В ЧАСТИ ЗЕМЛЕПОЛЬЗОВАНИЯ И ГРАДОСТОИТЕЛЬСТВА.	7
3.2.2	ОБЕСПЕЧЕНИЕ ПРОЖИВАЮЩИХ В ПОСЕЛЕНИИ И НУЖДАЮЩИХСЯ В ЖИЛЫХ ПОМЕЩЕНИЯХ МАЛОИМУЩИХ ГРАЖДАН ЖИЛЫМИ ПОМЕЩЕНИЯМИ, ОРГАНИЗАЦИЯ СТРОИТЕЛЬСТВА И СОДЕРЖАНИЯ МУНИЦИПАЛЬНОГО ЖИЛИЩНОГО ФОНДА, СОЗДАНИЕ УСЛОВИЙ ДЛЯ ЖИЛИЩНОГО СТРОИТЕЛЬСТВА, ОСУЩЕСТВЛЕНИЕ МУНИЦИПАЛЬНОГО ЖИЛИЩНОГО КОНТРОЛЯ, А ТАК ЖЕ ИНЫХ ПОЛНОМОЧИЙ ОРГАНОВ МЕСТНОГО САМОУПРАВЛЕНИЯ В СООТВЕТСТВИИ С ЖИЛИЩНЫМ ЗАКОНОДАТЕЛЬСТВОМ.	7
3.2.3	СОЗДАНИЕ УСЛОВИЙ ДЛЯ ОБЕСПЕЧЕНИЯ ЖИТЕЛЕЙ ПОСЕЛЕНИЯ УСЛУГАМИ СВЯЗИ, ОБЩЕСТВЕННОГО ПИТАНИЯ, ТОРГОВЛИ И БЫТОВОГО ОБСЛУЖИВАНИЯ	8
3.2.4	СОДЕЙСТВИЕ В РАЗВИТИИ СЕЛЬСКОХОЗЯЙСТВЕННОГО ПРОИЗВОДСТВА, СОЗДАНИЕ УСЛОВИЙ ДЛЯ РАЗВИТИЯ МАЛОГО И СРЕДНЕГО ПРЕДПРИНИМАТЕЛЬСТВА.	8
3.3	В ОБЛАСТИ ЖИЛИЩНО-КОММУНАЛЬНОГО ХОЗЯЙСТВА:	9
3.3.1	ДОРОЖНАЯ ДЕЯТЕЛЬНОСТЬ В ОТНОШЕНИИ АВТОМОБИЛЬНЫХ ДОРОГ МЕСТНОГО ЗНАЧЕНИЯ В ГРАНИЦАХ НАСЕЛЕННЫХ ПУНКТОВ ПОСЕЛЕНИЯ И ОБЕСПЕЧЕНИЕ БЕЗОПАСНОСТИ ДОРОЖНОГО ДВИЖЕНИЯ.	9
3.3.2	УЧАСТИЕ В ОРГАНИЗАЦИИ ДЕЯТЕЛЬНОСТИ ПО СБОРУ И ТРАНСПОРТИРОВАНИЮ ТВЕРДЫХ КОММУНАЛЬНЫХ ОТХОДОВ.	10
3.3.3	СОЗДАНИЕ УСЛОВИЙ ДЛЯ МАССОВОГО ОТДЫХА ЖИТЕЛЕЙ ПОСЕЛЕНИЯ И ОРГАНИЗАЦИЯ ОБУСТРОЙСТВА МЕСТ МАССОВОГО ОТДЫХА НАСЕЛЕНИЯ. УТВЕРЖДЕНИЕ ПРАВИЛ БЛАГОУСТРОЙСТВА ТЕРРИТОРИИ ПОСЕЛЕНИЯ, ОСУЩЕСТВЛЕНИЕ КОНТРОЛЯ ЗА ИХ СОБЛЮДЕНИЕМ, ОРГАНИЗАЦИЯ БЛАГОУСТРОЙСТВА ТЕРРИТОРИИ ПОСЕЛЕНИЯ.	10
3.3.4	ОРГАНИЗАЦИЯ РИТУАЛЬНЫХ УСЛУГ И СОДЕРЖАНИЕ МЕСТ ЗАХОРОНЕНИЯ	11
3.4	В ОБЛАСТИ ОБЕСПЕЧЕНИЯ БЕЗОПАСНОСТИ:	12
3.4.1	УЧАСТИЕ В ПРОФИЛАКТИКЕ ТЕРРОРИЗМА И ЭКСТРЕМИЗМА, А ТАК ЖЕ В МИНИМИЗАЦИИ И (ИЛИ) ЛИКВИДАЦИИ ПОСЛЕДСТВИЙ ПРОЯВЛЕНИЙ ТЕРРОРИЗМА И ЭКСТРЕМИЗМА НА ТЕРРИТОРИИ ГОРОДСКОГО ПОСЕЛЕНИЯ ПИОНЕРСКИЙ.	12
3.4.2	ОКАЗАНИЕ ПОДДЕРЖКИ ГРАЖДАНАМ И ИХ ОБЪЕДИНЕНИЯМ, УЧАСТВУЮЩИМ В ОХРАНЕ ОБЩЕСТВЕННОГО ПОРЯДКА, СОЗДАНИЕ УСЛОВИЙ ДЛЯ ДЕЯТЕЛЬНОСТИ НАРОДНЫХ ДРУЖИН.	12
3.4.3	УЧАСТИЕ В ПРЕДУПРЕЖДЕНИИ И ЛИКВИДАЦИИ ПОСЛЕДСТВИЙ ЧРЕЗВЫЧАЙНЫХ СИТУАЦИЙ В ГРАНИЦАХ ПОСЕЛЕНИЯ. ОРГАНИЗАЦИЯ И ОСУЩЕСТВЛЕНИЕ МЕРОПРИЯТИЙ ПО ГРАЖДАНСКОЙ ОБОРОНЕ, ЗАЩИТЕ НАСЕЛЕНИЯ И ТЕРРИТОРИИ ПОСЕЛЕНИЯ ОТ ЧРЕЗВЫЧАЙНЫХ СИТУАЦИЙ ПРИРОДНОГО И ТЕХНОГЕННОГО ХАРАКТЕРА. ОБЕСПЕЧЕНИЕ ПЕРВИЧНЫХ МЕР ПОЖАРНОЙ БЕЗОПАСНОСТИ В ГРАНИЦАХ НАСЕЛЕННОГО ПУНКТА ПОСЕЛЕНИЯ. СОЗДАНИЕ, СОДЕРЖАНИЕ И	13

	ОРГАНИЗАЦИЯ ДЕЯТЕЛЬНОСТИ АВАРИЙНО-СПАСАТЕЛЬНЫХ И (ИЛИ) АВАРИЙНО-СПАСАТЕЛЬНЫХ ФОРМИРОВАНИЙ НА ТЕРРИТОРИИ ПОСЕЛЕНИЯ.	
3.5	ОСУЩЕСТВЛЕНИЕ МЕР ПО ПРОТИВОДЕЙСТВИЮ КОРРУПЦИИ В ГРАНИЦАХ ПОСЕЛЕНИЯ	13
3.6	В ОБЛАСТИ КУЛЬТУРЫ , СПОРТА, ПО РАБОТЕ С ДЕТЬМИ И МОЛОДЕЖИ:	14
3.6.1	СОЗДАНИЕ УСЛОВИЙ ДЛЯ ОРГАНИЗАЦИИ ДОСУГА И ОБЕСПЕЧЕНИЯ ЖИТЕЛЕЙ ПОСЕЛЕНИЯ УСЛУГАМИ ОРГАНИЗАЦИИ КУЛЬТУРЫ.	14
3.6.2	ОБЕСПЕЧЕНИЕ УСЛОВИЙ ДЛЯ РАЗВИТИЯ НА ТЕРРИТОРИИ ПОСЕЛЕНИЯ ФИЗИЧЕСКОЙ КУЛЬТУРЫ, ШКОЛЬНОГО СПОРТА И МАССОВОГО СПОРТА, ОРГАНИЗАЦИЯ ПРОВЕДЕНИЯ ОФИЦИАЛЬНЫХ ФИЗКУЛЬТУРНО-ОЗДОРОВИТЕЛЬНЫХ И СПОРТИВНЫХ МЕРОПРИЯТИЙ ПОСЕЛЕНИЯ.	16
3.6.3	ОРГАНИЗАЦИЯ И ОСУЩЕСТВЛЕНИЕ МЕРОПРИЯТИЙ ПО РАБОТЕ С ДЕТЬМИ И МОЛОДЕЖЬЮ В ПОСЕЛЕНИИ.	17
4	ОСУЩЕСТВЛЕНИЕ АДМИНИСТРАЦИЕЙ ГОРОДСКОГО ПОСЕЛЕНИЯ ПИОНЕРСКИЙ ПОЛНОМОЧИЙ ПО РЕШЕНИЮ ОТДЕЛЬНЫХ ГОСУДАРСТВЕННЫХ ПОЛНОМОЧИЙ:	20
4.1	ОСУЩЕСТВЛЕНИЕ ПЕРВИЧНОГО ВОИНСКОГО УЧЕТА	20
4.2	СОВЕРШЕНИЕ НОТАРИАЛЬНЫХ ДЕЙСТВИЙ И ЗАГС	21
5	ПОЛНОМОЧИЯ ОРГАНОВ МЕСТНОГО САМОУПРАВЛЕНИЯ, НАХОДЯЩИЕСЯ ЗА ПРЕДЕЛАМИ ВОПРОСОВ МЕСТНОГО ЗНАЧЕНИЯ:	22
5.1	В ОБЛАСТИ ИНФОРМАЦИОННОЙ ОТКРЫТОСТИ, ПОВЫШЕНИЯ КАЧЕСТВА ПРЕДОСТАВЛЯЕМЫХ МУНИЦИПАЛЬНЫХ УСЛУГ	22
5.2	СОЗДАНИЕ УСЛОВИЙ ДЛЯ РЕАЛИЗАЦИИ МЕР, НАПРАВЛЕННЫХ НА УКРЕПЛЕНИЕ МЕЖНАЦИОНАЛЬНОГО И МЕЖКОНФЕССИОНАЛЬНОГО СОГЛАСИЯ, СОХРАНЕНИЕ И РАЗВИТИЕ ЯЗЫКОВ И КУЛЬТУРЫ НАРОДОВ РФ, ПРОЖИВАЮЩИХ НА ТЕРРИТОРИИ ПОСЕЛЕНИЯ, СОЦИАЛЬНУЮ И КУЛЬТУРНУЮ АДАПТАЦИЮ МИГРАНТОВ, ПРОФИЛАКТИКУ МЕЖНАЦИОНАЛЬНЫХ (МЕЖЭТНИЧЕСКИХ) КОНФЛИКТОВ	23
5.3	ВЗАИМОДЕЙСТВИЯ С ОБЩЕСТВЕННЫМИ ОБЪЕДИНЕНИЯМИ	24
	С Советом ветеранов (пенсионеров) войны и труда г.п. Пионерский	24
	С Советом инвалидов г.п. Пионерский	25
	С Общественным советом при Администрации г.п.Пионерский	25
	С Советом молодежи г.п. Пионерский	25
	С Советом руководителей г.п. Пионерский	26

Деятельность Администрации городского поселения Пионерский осуществляется в соответствии с:

- Полномочиями по решению вопросов местного значения поселения, предоставленными ФЗ № 131 и Уставом г.п.Пионерский,
- Государственными полномочиями, переданными поселению законами ХМАО-Югры,
- Полномочиями органов местного самоуправления, находящиеся за пределами вопросов местного значения,
- Задачами, поставленными Президентом РФ, Губернатором ХМАО-Югры,
- Государственными и муниципальными полномочиями.

1.ОСНОВНЫЕ ПОКАЗАТЕЛИ СОЦИАЛЬНО-ЭКОНОМИЧЕСКОГО РАЗВИТИЯ Г.П. ПИОНЕРСКИЙ

№п/п	Показатель	Ед. изм.	2015	2016	2017	2018	2019
1	Численность населения (на конец года)	чел.	5350	5323	5309	5265	5563
2	Родилось	чел.	30	21	30	12	20
3	Умерло	чел.	63	37	64	44	52
4	Зарегистрировано браков		23	9	19	13	18
5	Малый и средний бизнес		18	18	8	9	9
6	ИП		180	180	180	180*	181
7	Ввод в действие жилых домов квм	квм	3800	3500	800	840	1746,4
8	Ввод жилых домов на душу населения п.Пионерский	квм	0,71	0,66	0,15	0,16	0,31
9	Общая площадь жилых помещений	тысквм	119,7	119,3	117,6	118,4	120,1
10	Обеспеченность жилыми помещениями в среднем на 1 жителя: п.Пионерский Югра РФ	квм	22,4 19,9 23,7	23,7 20,4 24,4	22,1 20,5 24,9	22,5 21,1 25,8	21,6 21,2 *
11	Удельный вес ветхого жилья п.Пионерский	%	38	41,1	35	20	20
12	Удельный вес аварийного жилья: п.Пионерский Югра	%				12 2,6	12,4 *
13	Уровень собираемости платежей за наем жилья	%	88	82	86	65	67
14	Уровень безработицы: в п.Пионерский Советский район Югра	%	5,0	6,5	5,53 3,3	6* 0,5 1,0	* 2,6 0,43
15	Проведено культурно-массовых мероприятий	ед.	230	267	340	321	258
16	Проведено спортивно-массовых мероприятий	ед.	109	123	98	85	84
17	Доходы бюджета	млнруб	181,3	86,1	61,1	77,7	75,7
18	Расходы бюджета	млнруб	128,3	163,3	60,3	79,6	72,3
19	Доходы от управления муниципальным имуществом	млнруб	2,1	2,7	2,7	2,5	2,4

2.ОСУЩЕСТВЛЕНИЕ ГЛАВОЙ ПОСЕЛЕНИЯ ПОЛНОМОЧИЙ КАК ВЫСШЕГО ДОЛЖНОСТНОГО ЛИЦА ПОСЕЛЕНИЯ

Согласно ФЗ от 06.10.2003г № 131 «Об общих принципах организации местного самоуправления в РФ» к ведению поселения отнесены 40 вопросов местного значения.

В соответствии со своими полномочиями в сфере исполнительно-распорядительной деятельности глава городского поселения Пионерский осуществляет руководство деятельностью Администрации г.п.Пионерский, взаимодействует с органами государственной власти автономного округа, Советского района.

В 2019 году на уровень района было передано 5 (п.п-8) полномочий.

В целях исполнения полномочий по решению вопросов местного значения, повышения эффективности влияния органов местного самоуправления на развитие ситуации в экономике и социальной сфере Администрацией г.п. Пионерский в 2019г. Принято 394 Постановлений, 124 Распоряжений.

В целях достижения общественного согласия выстроена работа с Советом депутатов, с руководителями учреждений, с общественными организациями. В течении года проводились встречи в депутатами Госдумы, Тюменской области, Ханты-Мансийского автономного округа, прокуратурой, МВД и представителями администрации Советского района.

В 2019 году в Администрацию городского поселения Пионерский поступило 122 (п.п.-229) обращений граждан, в том числе: 74 (п.п.-139) – письменных обращений, 48 (п.п.-90) - устных обращений. Главой г.п. Пионерский и специалистами Администрации г.п. Пионерский, было проведено 16 (п.п-21) личных приемов граждан, на прием обратилось 48 (п.п-90) человека.

Наиболее актуальны были вопросы, затрагивающие сферы:

- «Жилищно-коммунальная сфера» – 89 вопроса. Граждане обращались о сроках и условиях переселения из «ветхого» жилья, о предоставлении временного жилья, о признании дома аварийным. Большая часть обращений от граждан вызвана изменением, перенесением планируемых сроков расселения из непригодного жилья. Обращались по качеству предоставления услуг отопления и водоотведения, о правомерности взимания платы за отопление по нормативу. Выходили с предложениями о переносе даты проведения капитального ремонта многоквартирного дома и др.

- «Экономика» поступило – 33 вопроса, в которых граждане обращались о благоустройстве поселений, обустройству придомовых территорий, обращались о выделении земельных участков для строительства, фермерства, садоводства и огородничества.

- Вопросы по оформлению справок по месту требования -3 обращения.

Положительно было решено 33 обращения, на 89 обращения даны разъяснения.

По всем решениям были подготовлены письменные ответы и направлены заявителям в установленные законодательством сроки, либо даны разъяснения в ходе личного приема.

3.ОСУЩЕСТВЛЕНИЕ АДМИНИСТРАЦИЕЙ ГОРОДСКОГО ПОСЕЛЕНИЯ ПИОНЕРСКИЙ ПОЛНОМОЧИЙ ПО РЕШЕНИЮ ВОПРОСОВ МЕСТНОГО ЗНАЧЕНИЯ

3.1В ОБЛАСТИ БЮДЖЕТА, ФИНАНСОВ И УЧЕТА, УПРАВЛЕНИЯ МУНИЦИПАЛЬНОЙ СОБСТВЕННОСТЬЮ

Главным финансовым документом является решение о бюджете. В сфере управления финансами Администрации г.п.Пионерский решаются задачи по увеличению доходной базы бюджета, повышению эффективности расходования бюджетных средств. В целях обеспечения принципа открытости бюджета для общества информация о бюджетном процессе размещается на официальном сайте администрации г.п.Пионерский, который позволяет получить необходимую информацию о бюджете и принять участие заинтересованным гражданам в управлении бюджетным процессом.

3.1.1 СОСТАВЛЕНИЕ И РАССМОТРЕНИЕ ПРОЕКТА БЮДЖЕТА ПОСЕЛЕНИЯ, УТВЕРЖДЕНИЕ И ИСПОЛНЕНИЕ БЮДЖЕТА ПОСЕЛЕНИЯ, ОСУЩЕСТВЛЕНИЕ КОНТРОЛЯ ЗА ЕГО ИСПОЛНЕНИЕМ, СОСТАВЛЕНИЕ И УТВЕРЖДЕНИЕ ОТЧЕТА ОБ ИСПОЛНЕНИИ БЮДЖЕТА ПОСЕЛЕНИЯ.

Бюджет Администрации г.п. Пионерский на 2019 год первоначально утвержден решением Совета депутатов г.п. Пионерский № 65 от 26.12.2018 года:

- по доходам и расходам в сумме 60 536,524 тыс.рублей.

В течение года принято 12 (п.п.-10) решений уточнения бюджета; в связи с уточнением переходящих остатков 2018г, увеличением межбюджетных трансфертов из бюджета района., а так же иных дополнительных поступлений.

В результате изменений и дополнений бюджет городского поселения Пионерский на 2019 год по состоянию на 31 декабря 2019 года утвержден:

- по доходам в сумме 72 453,6 тыс.рублей

- по расходам в сумме 77 547,2 тыс.рублей

с дефицитом в сумме 5 093,6 тыс.рублей (уточнены переходящие остатки средств на 01.01.2019).

Доходы бюджета поступили в основном по следующим группам бюджетной классификации:

1) **налоговые и неналоговые поступления** – в размере 23,5 (п.п.-20,3)млн.рублей–116,9 %(п.п.-117,3)уточненного годового плана;

2) **безвозмездные поступления** – в размере 52,3 (п.п.-44) млн. рублей, в том числе:

-дотация 17,645 (п.п.-15,922) млн.руб.,

-субвенции-0,552(п.п.-0,443)млн. руб.(по военно-учетному столу435,5 тыс.руб.,поЗАГС-114,2тыс.руб, обращение с ТКО-2,3тысруб,

- прочие межбюджетные трансферты поселениям 35,801 (п.п.-43,791) млн. руб. (по снижению напряженности на рынке труда – 1598,2(п.п.-1843,2)тыс. руб.

3) **доходы от иной предпринимательской деятельности** **1209,1**(п.п.-1411,8)тыс. руб.(культура-1110,1тыс. руб. (п.п.935,6), спорт-99 тыс. руб. (п.п.-477,2)).

Контроль за исполнением бюджета осуществляется в процессе текущей деятельности службой по казначейскому исполнению бюджета финансово-экономического отдела. Внешний финансовый контроль за соблюдением требований бюджетного законодательства РФ и бухгалтерского учета осуществляется Контрольно-счетной палатой Советского района в соответствии с переданными полномочиями.

В Администрации поселения создана и работает комиссия по мобилизации собственных доходов. В течении года проводилась работа по увеличению налоговых поступлений от налогов на имущество физических лиц, земельного налога, НДФЛ, от аренды нежилых помещений, а так же с неплательщиками за жилые помещения, коммунальные услуги, за арендную плату за земельные участки, за земельный и другие налоги. Проведено 4 заседания. На должников за наем жилья, помещений и аренде земельных участков выдано 16 претензий и подано в суд 37 (п.п-5) исковых заявлений.

В течение 2019г. Проведено 19 аукционов, на сумму 26990,3 тыс. руб.

Экономия от проведенных аукционов составила 867 тыс. руб.

3.1.2 УСТАНОВЛЕНИЕ, ИЗМЕНЕНИЕ И ОТМЕНА МЕСТНЫХ НАЛОГОВ И СБОРОВ ПОСЕЛЕНИЯ.

Принято 1 решение об изменения в решение«Об установлении земельного налога».

3.1.3 ВЛАДЕНИЕ, ПОЛЬЗОВАНИЕ И РАСПОРЯЖЕНИЕ ИМУЩЕСТВОМ, НАХОДЯЩИМСЯ В МУНИЦИПАЛЬНОЙ СОБСТВЕННОСТИ.

В течение 2019г. в муниципальную казну поступило имущество 7 ед. (п.п-7ед.)на сумму7,9 (п.п.-240,8) млн.руб. На 01.01.2019. в реестре муниципальной собственности Администрации городского поселения Пионерский находится 503 (п.п.-335)объекта недвижимости.Балансовая стоимость недвижимого имущества составляет 533,8 (п.п.-652,8)млн. руб.

В течение года проводилась работа по передаче муниципального имущества в аренду, пользование. В 2019г заключен 1 договор аренды нежилого помещения.

Доходы от сдачи в аренду муниципального имущества, в том числе найм жилых помещений за 2019г. составили-3396,1 тыс. руб.

Проведена оценка– 2-х объектов для продажи 1 заключение договора аренды.

В 2019г.:

-продано прав аренды на торгах 14 земельных участков (2- под ИЖС, 2-блокир., 6-МКД, 3- под гаражи, 1- промзона),

- продлено 24 договора аренды земельных участков,

-заключено 9 новых договоров аренды земельных участков,

-предоставлены в собственность граждан и юридических лиц 17 земельных участков,

-отведены 1,5750 га земельных участков для малого и среднего бизнеса площадь.

Проводилась работа по формированию и предоставлению земельных участков льготной категории граждан. На конец года в списке очередников состоит – 17 семей, в том числе –11 многодетных

семей. В результате право на бесплатное получение земельного участка в собственность реализовано 3 семьями.

3.1.4 РЕАЛИЗАЦИЯ МЕХАНИЗМОВ ИНИЦИАТИВНОГО БЮДЖЕТИРОВАНИЯ

Инициативное бюджетирование - это один из инструментов вовлечения граждан в местное самоуправление и управление бюджетом территории. Население лично участвует в определении проблемы, подачи заявки, исполнении и контроле. Доля софинансирования из бюджета Советского района – 50%, бюджета администрации поселения – 40%, от населения и предпринимателей – 10%.

В 2019г на территории поселения был реализован 1 проект в рамках инициативного бюджетирования «Ремонт освещения лыжной трассы» на сумму 300 800 руб 25коп (в том числе средства района – 125 000 руб, поселения -136 730 руб 25коп, населения и предпринимателей -39 070 руб). В результате установлено 12 столбов в капитальном исполнении и 24 светильника.

3.2 В ОБЛАСТИ АРХИТЕКТУРЫ, СТРОИТЕЛЬСТВА, ЖИЛИЩНЫХ ОТНОШЕНИЙ, ПОТРЕБИТЕЛЬСКОГО РЫНКА, РАЗВИТИЯ СЕЛЬСКОГО ХОЗЯЙСТВА.

3.2.1 В ЧАСТИ ЗЕМЛЕПОЛЬЗОВАНИЯ И ГРАДОСТРОИТЕЛЬСТВА. ПРИСВОЕНИЯ АДРЕСОВ .

В течение года проводились публичные слушания, общественные обсуждения;

2 раза - по внесению изменений в Правила землепользования и застройки п. Пионерский,

1 раз - об утверждении проекта планировки и межевания территории в границах улиц Заводская-Ленина.

Выдано 2 разрешения на ввод в эксплуатацию объектов, выдано 13 разрешений на индивидуальное жилищное строительство. В 2019г полномочие по градостроительной деятельности в соответствии с соглашением переданы на исполнение на уровень администрации Советского района.

В части присвоения адресов; 32-м объектам были присвоены адреса, 11-ти изменения адресов объектов.

3.2.2 ОБЕСПЕЧЕНИЕ ПРОЖИВАЮЩИХ В ПОСЕЛЕНИИ И НУЖДАЮЩИХСЯ В ЖИЛЫХ ПОМЕЩЕНИЯХ МАЛОИМУЩИХ ГРАЖДАН ЖИЛЫМИ ПОМЕЩЕНИЯМИ, ОРГАНИЗАЦИЯ СТРОИТЕЛЬСТВА И СОДЕРЖАНИЯ МУНИЦИПАЛЬНОГО ЖИЛИЩНОГО ФОНДА, СОЗДАНИЕ УСЛОВИЙ ДЛЯ ЖИЛИЩНОГО СТРОИТЕЛЬСТВА, ОСУЩЕСТВЛЕНИЕ МУНИЦИПАЛЬНОГО ЖИЛИЩНОГО КОНТРОЛЯ, А ТАК ЖЕ ИНЫХ ПОЛНОМОЧИЙ ОРГАНОВ МЕСТНОГО САМОУПРАВЛЕНИЯ В СООТВЕТСТВИИ С ЖИЛИЩНЫМ ЗАКОНОДАТЕЛЬСТВОМ.

Важнейшим показателем национальной экономики и в частности экономики городского хозяйства является совокупная величина жилищного фонда.

Проблема состоит в организации эффективного управления многоквартирными домами, сочетающими разные формы собственности на отдельные квартиры и площади общего пользования.

На конец года на территории г.п.Пионерский управляет многоквартирными домами одна управляющая компания;

- ООО «Гарант-Строй» по конкурсу - 18 многоквартирных дома, общей площадью 9058,0 кв.м., по определению - 24 дома, общей площадью 12984,8 кв.м.

Острой проблемой поселка по-прежнему остается наличие ветхого и аварийного жилья, доля которого составляет 20%.

На 01.01.2020г. площадь жилого фонда в поселении составила 120,1 тыс. кв. м.,

из которой 19198,46 (п.п.- 25073)кв.м.- муниципальный жилой фонд.

В 2019году приняты на учет в качестве нуждающихся 6 (п.п.-6) малоимущих семей.

На 31.12.2019г.на учете в качестве нуждающихся состоят 332 (п.п.-328)чел, из них 19 (п.п.18) семей имеют право на получение жилых помещений во внеочередном порядке.

В 2019г. в г.п. Пионерский введено в эксплуатацию 2063 кв. м., в том числе ИЖС-1571 квм.

Всего в течение года улучшили свои жилищные условия 15семьей;

-11 кв предоставлены семьям по программам переселения граждан из аварийного жилищного фонда.

-4кв приобретены за счет субсидий граждан, имеющих право в соответствии с Федеральными законами "О ветеранах" и "О социальной защите инвалидов в Российской Федерации", вставших на учет до 01.01.2005 года

Плата за наем установлена Постановлением Администрации г.п.Пионерский № 102 от 09.04.2018г. Сборы в 2019 год за наем составили 67%. Задолженность по плате за наем по состоянию на 01.01.2020 – 1,7 (п.п.-1,8) млн. рублей.

3.2.3 СОЗДАНИЕ УСЛОВИЙ ДЛЯ ОБЕСПЕЧЕНИЯ ЖИТЕЛЕЙ ПОСЕЛЕНИЯ УСЛУГАМИ СВЯЗИ, ОБЩЕСТВЕННОГО ПИТАНИЯ, ТОРГОВЛИ И БЫТОВОГО ОБСЛУЖИВАНИЯ.

Городское поселение Пионерский обеспечено услугами мобильной связью, телевизионного вещания, почтовой связи.

Услуги мобильной связи предоставляют; ПАО «МТС», ПАО «ТЕЛЕ-2», ПАО «Мегафон», ООО Екатеринбург-2000 («МОТИВ»). Услуги общедоступной электросвязи ПАО «Ростелеком». Доступ в сеть Интернет ПАО «Ростелеком», ООО «Юником» и операторы мобильной связи. АТС.

В июне автономный округ перешел на цифровое эфирное телерадиовещание, бесплатно доступно 20 федеральных телевизионных каналов.

Предоставление услуг почтовой связи осуществляет отделение почтовой связи ФГУП «Почта России», предлагающая как почтовые услуги, так и финансовые и другие.

На территории г.п. Пионерский функционируют 3 предприятия общественного питания общедоступной сети. В г.п. Пионерский созданы условия для развития торговли и бытового обслуживания. Индивидуальные предприниматели оказывают населению следующие услуги:

- швейный цех – 2
- по ремонту и техническому обслуживанию бытовой техники – 1
- по техническому обслуживанию и ремонту транспортных средств – 3
- строительные и ремонтные работы жилых и нежилых помещений – 3
- бань, душевых и саун – 2
- фотоателье – 1
- ритуальные услуги – 2
- гостиница – 1
- стоматологическая помощь населению – 1
- парикмахерские услуги – 6
- ногтевой сервис – 4
- салон красоты – 4 (косметические услуги, наращивание ресниц, коррекция и окрашивание бровей и др.)
- транспортные перевозки пассажиров – 1
- техническое обслуживание и ремонт офисных машин и вычислительной техники – 2
- продажа железнодорожных билетов – 1
- продажа компьютеров – 1
- продажа цветов – 4
- приемный пункт химчистки – 1,
- ремонт обуви – 1.

Количество магазинов – 29.

Количество павильонов – 6.

Количество торговых комплексов (центров) – 4.

3.2.4 СОДЕЙСТВИЕ В РАЗВИТИИ СЕЛЬСКОХОЗЯЙСТВЕННОГО ПРОИЗВОДСТВА, СОЗДАНИЕ УСЛОВИЙ ДЛЯ РАЗВИТИЯ МАЛОГО И СРЕДНЕГО ПРЕДПРИНИМАТЕЛЬСТВА.

В соответствии с Законом ХМАО-Югры от 16.12.2010 № 228–ОЗ органы местного самоуправления наделены полномочиями по поддержке сельскохозяйственного производства. Администрацией городского поселения Пионерский совместно с ветеринарной службой, отделом по промышленности администрации Советского района, ведется постоянный учет личных подсобных хозяйств, вносятся изменения по учету скота. Ежеквартально подаются сведения о количестве поголовий сельскохозяйственных животных, а так же количество личных подсобных хозяйств.

На конец года в г.п. Пионерский числится 56 (п.п.-70) личных подсобных хозяйств:

- 25 (п.п.-33) крупного рогатого скота,
- 5 (п.п.-4) лошадей,
- 28 (п.п.-20) свиноматок,
- 50 (п.п.-45) коз-овец,
- 150 (п.п.-220) кроликоматок.

Совместно с ветеринарной службой проводится сбор документов с населения для выплаты субсидий лицам, имеющим маточное поголовье скота.

На территории поселения 23,4 га переведены в земли сельскохозяйственного назначения.

3.3. В ОБЛАСТИ ЖИЛИЩНО-КОММУНАЛЬНОГО ХОЗЯЙСТВА

Жилищно-коммунальное хозяйство является наиболее крупным, наиболее сложным и наиболее проблемным комплексом городского хозяйства поселения. Огромного внимания и максимальной ответственности требует исполнение полномочий, связанных с организацией в границах поселения электро-, тепло-, газо- и водоснабжения населения, водоотведения, снабжения населения топливом.

Ежегодно в целях поддержания эффективной работы коммунального комплекса поселения в 2019 году принимаются решения о возложении этих обязанностей на уровень районной власти.

3.3.1 ДОРОЖНАЯ ДЕЯТЕЛЬНОСТЬ В ОТНОШЕНИИ АВТОМОБИЛЬНЫХ ДОРОГ МЕСТНОГО ЗНАЧЕНИЯ В ГРАНИЦАХ НАСЕЛЕННЫХ ПУНКТОВ ПОСЕЛЕНИЯ И ОБЕСПЕЧЕНИЕ БЕЗОПАСНОСТИ ДОРОЖНОГО ДВИЖЕНИЯ.

В целях реализации полномочий, связанных с организацией дорожной деятельности в отношении автомобильных дорог местного значения, в бюджете на 2019 год было предусмотрено 10 185,249 тыс. рублей. Из них 6 292,06 тыс. рублей израсходовано на содержание (зимнее и летнее, в том числе на оплату приобретения электроэнергии (2 054,608 тыс. руб., технического обслуживания объектов электроосвещения и аренды сетей (485,240 тыс. руб.).

На мероприятия по обеспечению безопасности дорожного движения сумма средств составила – 247,938 тыс. рублей. На эти средства произведены работы по:

- устройству искусственных неровностей,
- замене и установке новых дорожных знаков.

В соответствии с нормативными требованиями в 2019 году проведена работа по оценке технического состояния участков дорог. Для этого привлекалась специализированная организация.

По всем объектам имеются заключения специализированной лаборатории.

По сведениям, полученным от ОГИБДД по Советскому району, ежегодный прирост транспортных средств в районе составляет 780 единиц. Кроме того, в летний период многократно увеличивается количество грузового транспорта, и это связано со строительством и ремонтом индивидуального жилья, МКД.

Увеличение количества транспорта на улицах поселка в сочетании с недостатками эксплуатационного состояния улично-дорожной сети требует комплексного подхода и принятия неотложных мер по ремонту дорог.

В целях решения указанных проблем разработана и утверждена муниципальная программа «Развитие транспортной системы в городском поселении Пионерский».

Мероприятиями указанной программы предусмотрены работы:

- по разработке проектной документации;
- по капитальному ремонту улично-дорожной сети
- и техническому надзору за проведением работ.

В 2019 году выполнены работы по разработке рабочей документации по недостающему электроосвещению участков автомобильных дорог: ул. Кирова, ул. Заводская, ул. Железнодорожная. В отчетном 2019 году произведен:

- ремонт автомобильной дороги пер. Молодежный. В рамках муниципального контракта обществом с ограниченной ответственностью «Доринвест» выполнены работы по ремонту покрытия общей площадью 1824 кв.м, обустройству тротуаров площадью 300 кв.м и парковки в районе сквера «Первопроходцам» площадью 181,5 кв.м. Расходы на проведение ремонта составили – 3 2086,317 тыс. руб. в том числе из бюджета автономного округа - Югры - 3 202,927 тыс. рублей.
- установлены 36 новых светодиодных светильника.

С целью предупреждения и пресечения нарушений обязательных требований законодательных и иных правовых и нормативных технических актов, регламентирующих обеспечение безопасности дорожного движения, в том числе по обеспечению охраны жизни, здоровья и имущества граждан, защиты их прав и законных интересов путем предупреждения дорожно-транспортных происшествий, снижения тяжести их последствий в отношении Администрации за 2019 год проведена 1 внеплановая проверка Югорской межрайонной прокуратурой.

3.3.2 УЧАСТИЕ В ОРГАНИЗАЦИИ ДЕЯТЕЛЬНОСТИ ПО НАКОПЛЕНИЮ (в том числе разделному накоплению) И ТРАНСПОРТИРОВАНИЮ ТВЕРДЫХ КОММУНАЛЬНЫХ ОТХОДОВ.

К полномочиям органов местного самоуправления отнесены:

- создание и содержание мест (площадок) накопления ТКО, за исключением установленных законодательством Российской Федерации случаев, когда такая обязанность лежит на других лицах;
- определение схемы размещения мест (площадок) накопления ТКО и ведение реестра мест (площадок) накопления ТКО;
- организация экологического воспитания и формирования экологической культуры в области обращения с твердыми коммунальными отходами.

Требования к местам (площадкам) накопления отходов установлены Федеральным законом от 24 июня 1998 г. № 89-ФЗ, согласно положениям, которой накопление отходов допускается только в местах (на площадках) накопления отходов, соответствующих требованиям законодательства в области санитарно-эпидемиологического благополучия населения и иного законодательства Российской Федерации. При этом места (площадки) накопления ТКО должны соответствовать требованиям законодательства Российской Федерации, а также правилам благоустройства муниципальных образований.

Администрация городского поселения определяет схему размещения мест (площадок) накопления ТКО на территории поселения Пионерский и осуществляет ведение реестра мест (площадок) накопления твердых коммунальных отходов в соответствии с правилами, утвержденными Правительством Российской Федерации.

Правила благоустройства мест (площадок) накопления ТКО и ведения их реестра утверждены Постановлением Правительства Российской Федерации от 31 августа 2018 г. № 1039.

За отчетный период 2019 года в сфере обращения с отходами на территории городского поселения проведена работа по корректировке размещения мест (площадок) накопления твердых коммунальных отходов. На сегодняшний день в Реестре мест накопления отходов 104 объекта сбора ТКО и крупногабаритного мусора. Собственниками 86-ти мест накопления – является Администрация городского поселения, 8-ми – жители МКД, 10-ти – юридические лица и индивидуальные предприниматели.

В 2019 году Администрацией городского поселения Пионерский 32 площадки обустроены в соответствии с требованиями законодательства и приобретено 31 контейнер. На их обустройство затрачено 1 886,030 тыс. рублей, в том числе средства бюджета Ханты-Мансийского автономного округа Югры – 1 346,859 тыс. рублей.

В целях организации экологического воспитания и формирования экологической культуры в области обращения с твердыми коммунальными отходами Администрацией городского поселения Пионерский используются следующие формы:

- организация массовых экологических субботников на территории поселения,
- проведение рейдов по выявлению несанкционированных свалок,
- проведение бесед на сходах с гражданами,
- участие в различных природоохранных акциях.

Принят нормативно-правовой акт «Об утверждении схемы размещения мест (площадок) накопления на территории городского поселения Пионерский».

3.3.3 СОЗДАНИЕ УСЛОВИЙ ДЛЯ МАССОВОГО ОТДЫХА ЖИТЕЛЕЙ ПОСЕЛЕНИЯ И ОРГАНИЗАЦИЯ ОБУСТРОЙСТВА МЕСТ МАССОВОГО ОТДЫХА НАСЕЛЕНИЯ. УТВЕРЖДЕНИЕ ПРАВИЛ БЛАГОУСТРОЙСТВА ТЕРРИТОРИИ ПОСЕЛЕНИЯ, ОСУЩЕСТВЛЕНИЕ КОНТРОЛЯ ЗА ИХ СОБЛЮДЕНИЕМ, ОРГАНИЗАЦИЯ БЛАГОУСТРОЙСТВА ТЕРРИТОРИИ ПОСЕЛЕНИЯ.

Одной из самых важных и насущных для населения и Администрации проблем является благоустройство и санитарное состояние городского поселения. В своем взаимодействии с населением Администрация использует различные формы и методы работы по благоустройству, включая заседания Совета депутатов, собрания граждан, личные встречи главы, специалистов, депутатов, принятие инициатив от организаций.

К вопросам благоустройства относятся состояние и содержание поселковых дорог, пешеходных дорожек, уличное освещение, содержание объектов внешнего благоустройства, санитарное состояние улиц.

В 2019 году Администрацией муниципального образования ликвидировано 154 стихийных свалки общим объемом - 1840 м³. Совместно с МБУ «Пионерский центр услуг» приводилось в надлежащее состояние детское игровое оборудование, изготовлены и размещены информационные таблички, проводились работы по озеленению.

За отчетный период проведено 3 общепоселковых субботника, поддержаны акции «Зеленая Россия», «Посади рябину», «Посади сирень» и «Спасти и сохранить». Общее количество проведенных субботников составило – 11, участников данных мероприятий составило около 1000 человек, вывезено 940 м³ отходов.

Систематической является профилактическая работа среди населения поселка по недопущению несоблюдения правил Благоустройства.

В целях профилактики правонарушений в сфере правил благоустройства, сотрудниками Администрации городского поселения проводятся рейды по обследованию придомовых территорий, выдано 291 уведомление, составлено 8 протоколов.

В рамках реализации государственной программе «Формирование комфортной городской среды» из территорий общего пользования по итогам общественного голосования была выбрана общественная территория по ул. Железнодорожной. В течении года подготовлен дизайн – проект - 100 000 руб, геодезическая съемка – 46 000 руб, проектно-сметная документация – 260 000 руб, сметная экспертиза – 35 000 руб, выполнены работы 1 этапа проекта по наружному освещению – 1 131 721 руб. Всего средства местного бюджета – 1 572 721 руб.

3.3.4 ОРГАНИЗАЦИЯ РИТУАЛЬНЫХ УСЛУГ И СОДЕРЖАНИЕ МЕСТ ЗАХОРОНЕНИЯ.

Полномочия органов местного самоуправления по организации ритуальных услуг и содержанию мест захоронения конкретизированы в Федеральном законе от 12 января 1996 года № 8-ФЗ «О погребении и похоронном деле».

Федеральным законом определено, что гарантии осуществления погребения умершего реализуется путем организации в Российской Федерации похоронного дела как самостоятельного вида деятельности. Организация похоронного дела осуществляется органами местного самоуправления.

В этой связи, Администрация городского поселения Пионерский при МБУ «Пионерский центр услуг», создала специализированную службы по вопросам похоронного дела, на которую возложена обязанность по осуществлению погребения умерших.

Стоимость услуг, предоставляемых Муниципальным бюджетным учреждением «Пионерский центр услуг» согласно гарантированному перечню услуг по погребению супругу, близким родственникам, иным родственникам, законному представителю или иному лицу, взявшему на себя обязанность осуществить погребение умершего на 2020 год составляет 9 187,60 рублей.

В состав услуги входит:

оформление документов, необходимых для погребения;
предоставление и доставка гроба и других предметов, необходимых для погребения;
перевозка тела умершего на кладбище;
погребение.

Контактные данные учреждения:

телефон 8(34675)40669. Адрес расположения: п. Пионерский, ул. Железнодорожная, 10

Режим работы:

понедельник – пятница с 8:00 до 16:15, перерыв с 13:00 до 14:00.

Всего за отчетный период на территории гражданских кладбищ, расположенных на территории городского поселения Пионерский произведено 97 захоронений, в том числе по заявлениям Администрации городского поселения - 31 и сельского поселения Алябьевский - 1.

На территории городского поселения Пионерский действует 2 службы по оказанию ритуальных услуг и организации погребения, обратившимся гражданами:

1. Индивидуальный предприниматель Староверов Александр Александрович
2. Индивидуальный предприниматель Чекмарева Ирина Николаевна

Содержание мест захоронений заключалось в поддержании грунтовой дороги на кладбище в надлежащем состоянии, сбору и вывозу мусора с прилегающей территории, из контейнеров и мест установок контейнеров, уход за памятниками и надгробиями участников ВОВ.

3.4В ОБЛАСТИ ОБЕСПЕЧЕНИЯ БЕЗОПАСНОСТИ

3.4.1УЧАСТИЕ В ПРОФИЛАКТИКЕ ТЕРРОРИЗМА И ЭКСТРЕМИЗМА, А ТАК ЖЕ В МИНИМИЗАЦИИ И (ИЛИ) ЛИКВИДАЦИИ ПОСЛЕДСТВИЙ ПРОЯВЛЕНИЙ ТЕРРОРИЗМА И ЭКСТРЕМИЗМА НА ТЕРРИТОРИИ ГОРОДСКОГО ПОСЕЛЕНИЯ ПИОНЕРСКИЙ.

Работа по противодействию экстремизму и профилактике терроризма в городском поселении Пионерский ведётся в различных направлениях. За соблюдением законодательства в сфере противодействия экстремистской деятельности контроль осуществляют правоохранительные органы.

В 2019 году на территории городского поселения Пионерский факты террористических и (или) экстремистских проявлений не зарегистрированы.

Профилактическая работа проводится путем доведения до сведения руководителей организаций, расположенных на территории городского поселения Пионерский на совещаниях руководящих материалов, инструкций в сфере терроризма и экстремизма.

Материалы по действиям в экстремальных ситуациях при угрозе террористического акта размещены на официальном сайте Администрации городского поселения Пионерский.

В 2019 году Администрацией г.п. Пионерский дополнительно установлены 8 видеокamer, всего на территории городского поселения Пионерский - 21 видеокamera в местах массового пребывания людей, тревожная кнопка в здании Администрации г.п. Пионерский, ДК «Импульс». В поселении установлена система громкоговорящей связи для оповещения населения. В учреждениях с массовым пребыванием людей осуществляется контроль за соблюдением пропускной системы.

Руководством МБУ КСК «Импульс» г.п. Пионерский организована работа по систематическому контролю состояния пожарной и охранной сигнализации. Регулярно контролируется состояние запасных выходов, подвалов и чердачных помещений. Ведется контроль парковки автомобилей на территории учреждения.

В преддверии праздников ежегодно разрабатывается комплекс дополнительных мер по обеспечению правопорядка и антитеррористической безопасности на территории городского поселения Пионерский. Здание Дома культуры «Импульс» оснащено инженерно-техническими средствами досмотра. Установлен арочный металлодетектор.

Специалистами Администрации городского поселения Пионерский в течение 2019 года систематически проводились профилактические рейды с целью проверки противопожарного состояния и состояния антитеррористической защищенности жилого фонда (состояние запорных устройств подвальных и чердачных помещений).

Регулярно проводится проверка мест нахождения на внутридомовых территориях бесхозного, разукомплектованного, длительное время не эксплуатирующегося транспорта.

3.4.2 ОКАЗАНИЕ ПОДДЕРЖКИ ГРАЖДАНАМ И ИХ ОБЪЕДИНЕНИЯМ, УЧАСТВУЮЩИМ В ОХРАНЕ ОБЩЕСТВЕННОГО ПОРЯДКА, СОЗДАНИЕ УСЛОВИЙ ДЛЯ ДЕЯТЕЛЬНОСТИ НАРОДНЫХ ДРУЖИН.

В рамках реализации полномочия Администрацией городского поселения Пионерский разработана нормативно-правовая база деятельности Добровольной народной дружины.

Свою деятельность Добровольная народная дружина городского поселения Пионерский осуществляет с 2013 года. Количество членов дружины - 10 чел. Всего за текущий год осуществлено 105 выходов на охрану общественного порядка.

В рамках реализации муниципальной целевой программы «Безопасность жизнедеятельности» реализованы финансовые средства 36 324,20 руб.

Денежные средства потрачены на материальное стимулирование членов ОО «Добровольная народная дружина», страхование от несчастных случаев, обеспечение функционирования и развития систем видеонаблюдения в сфере общественного порядка, обслуживание услуги с использованием средств тревожной сигнализации.

3.4.3 УЧАСТИЕ В ПРЕДУПРЕЖДЕНИИ И ЛИКВИДАЦИИ ПОСЛЕДСТВИЙ ЧРЕЗВЫЧАЙНЫХ СИТУАЦИЙ В ГРАНИЦАХ ПОСЕЛЕНИЯ. ОРГАНИЗАЦИЯ И ОСУЩЕСТВЛЕНИЕ МЕРОПРИЯТИЙ ПО ГРАЖДАНСКОЙ ОБОРОНЕ, ЗАЩИТЕ НАСЕЛЕНИЯ И ТЕРРИТОРИИ ПОСЕЛЕНИЯ ОТ ЧРЕЗВЫЧАЙНЫХ СИТУАЦИЙ ПРИРОДНОГО И ТЕХНОГЕННОГО ХАРАКТЕРА. ОБЕСПЕЧЕНИЕ ПЕРВИЧНЫХ МЕР ПОЖАРНОЙ БЕЗОПАСНОСТИ В ГРАНИЦАХ НАСЕЛЕННОГО ПУНКТА ПОСЕЛЕНИЯ. СОЗДАНИЕ, СОДЕРЖАНИЕ И ОРГАНИЗАЦИЯ ДЕЯТЕЛЬНОСТИ АВАРИЙНО-СПАСАТЕЛЬНЫХ И (ИЛИ) АВАРИЙНО-СПАСАТЕЛЬНЫХ ФОРМИРОВАНИЙ НА ТЕРРИТОРИИ ПОСЕЛЕНИЯ.

Особенностью услуг общественной безопасности состоит в их преимущественно профилактическом характере. Лучше всего, когда надобность в обращении к службам, предоставляющим данные услуги, у граждан не возникает. В то же время без обеспечения общественной безопасности не может нормально функционировать ни одна сфера местной жизни.

Организация и осуществление мероприятий за отчетный период проводилась в соответствии с Планом основных мероприятий городского поселения Пионерский в области гражданской обороны, предупреждения и ликвидации чрезвычайных ситуаций, обеспечения пожарной безопасности и безопасности людей на водных объектах на 2019 год, а также Плана работы Комиссии по предупреждению и ликвидации чрезвычайных ситуаций и обеспечению пожарной безопасности при Администрации городского поселения Пионерский на 2019 год.

В 2019 году на территории муниципального образования чрезвычайных ситуаций природного и техногенного характера не произошло.

Информация

о количестве происшедших пожаров, гибели людей на пожарах по муниципальному образованию в сравнении с прошлым годом приведена в таблице:

	2019г	2018г	2017г	2016г	2015г	2014г	2013г
Общее количество пожаров (шт.)	17	4	6	8	8	8	15
Гибель (чел.)	1	0	0	0	0	0	0
Травмы (чел.)	2	1	0	0	0	0	0
Возгорания в промзоне	3	1	0	0	1	4	4

За отчетный период проведено 9 (п.п-5) комиссий по предупреждению и ликвидации чрезвычайных ситуаций и обеспечению пожарной безопасности при Администрации городского поселения Пионерский.

В 2019 году проведены 1 штабная тренировка, 1 объектовая тренировка и 1 тактико – специальное учение..

В целях информирования населения проводится разъяснительная работа через средства массовой информации, а также путем организации собраний и распространения памяток.

С целью обеспечения первичных мер пожарной безопасности Администрация поселения при формировании сметных расходов на будущий финансовый год составляет перечни первичных мер пожарной безопасности, требующих финансовых затрат. Остро стоит вопрос, связанный со строительством 3 пожарных водоёмов.

За отчетный год финансовые затраты составили – 523654 тыс. руб. Они израсходованы на оплату услуг по содержанию источников наружного водоснабжения, технического обслуживания системы пожарной сигнализации, установку камер системы видеонаблюдения, которые были установлены в общественных местах и находятся в рабочем состоянии, модернизацию системы оповещения (установлены 9 громкоговорителей, приобретена мобильная акустическая установка).

С 2010 года в поселении создана добровольная пожарная дружина.

3.5 ОСУЩЕСТВЛЕНИЕ МЕР ПО ПРОТИВОДЕЙСТВИЮ КОРРУПЦИИ В ГРАНИЦАХ ПОСЕЛЕНИЯ.

Деятельность органов местного самоуправления городского поселения Пионерский в сфере противодействия коррупции в 2019 году осуществлялась в соответствии с Национальной стратегией противодействия коррупции с соблюдением требований Федерального закона от 25.12.2008 № 273-ФЗ «О противодействии коррупции», Указом Президента Российской Федерации, Планом противодействия коррупции в городском поселении Пионерский на 2018-2020 годы, утвержденным распоряжением Администрации городского поселения Пионерский от 20.04.2018 № 31-р. В соответствии с Постановлением администрации городского поселения Пионерский от 15.11.2011 года № 197 «О порядке проведения антикоррупционной экспертизы муниципальных правовых актов и проектов муниципальных нормативных правовых актов органов местного самоуправления городского поселения Пионерский» за 2019 год проведена антикоррупционная экспертиза в

отношении 43 (п.п.-82) проектов нормативных правовых актов. В 2019 году направлено 195 (п.п.-130) запросов о проверке достоверности и полноты сведений о доходах, об имуществе и обязательствах имущественного характера, соблюдения ограничений и запретов, требований о предотвращении или урегулирования конфликта интересов. В ходе предварительной сверки нарушений не выявлено.

В целях эффективного решения вопросов противодействия коррупции и устранения причин, ее порождающих, постановлением Администрации городского поселения Пионерский от 04.10.2013 г. № 293 создан межведомственный совет при главе городского поселения Пионерский по противодействию коррупции.

В целях повышения эффективности взаимодействия с институтами гражданского общества в состав комиссии по соблюдению требований к служебному поведению муниципальных служащих Администрации городского поселения Пионерский и урегулированию конфликта интересов включен Председатель Общественного совета по взаимодействию с общественными объединениями при Администрации городского поселения Пионерский – Долгова Вера Степановна.

Распоряжением Администрации городского поселения Пионерский от 18.11.2016 № 99-р «О назначении ответственного лица за работу по профилактике коррупционных и иных правонарушений в Администрации городского поселения Пионерский» назначено ответственное должностное лицо за работу по профилактике коррупционных и иных правонарушений в Администрации городского поселения Пионерский. Распоряжением Администрации городского поселения Пионерский от 01.10.2019 № 89-р «О назначении ответственных лиц за антикоррупционную работу» возложена персональная ответственность за состоянием антикоррупционной работы в возглавляемых структурных подразделениях на начальников отделов и заведующих секторов.

В 2019 году 7(п.п.-28) административных регламентов приведены в соответствии с действующим законодательством.

3.6В ОБЛАСТИ КУЛЬТУРЫ ,СПОРТА, ПО РАБОТЕ С ДЕТЬМИ И МОЛОДЕЖИ.

3.6.1СОЗДАНИЕ УСЛОВИЙ ДЛЯ ОРГАНИЗАЦИИ ДОСУГА И ОБЕСПЕЧЕНИЯ ЖИТЕЛЕЙ ПОСЕЛЕНИЯ УСЛУГАМИ ОРГАНИЗАЦИИ КУЛЬТУРЫ.

Достижение целей осуществляется через реализацию «Развитие культуры на территории г.п.Пионерский». Расходы бюджета по отрасли «Культура» в 2019 г. составили 17 814 (п.п.-17 038) млн. руб.

Наименование	2017 г.	2018г.	2019 г.
Всего культурно-массовых мероприятий	340	321	258
Приняло участие (чел.)	39867	31377	20051
Мероприятия для детей	153	143	117
Приняло участие (чел.)	7507	5700	4925
Количество клубных формирований	26	26	26
Получено дипломов	99	78	86

В течение 2019 года проведено 258 культурно – массовых мероприятия, из них – 117 мероприятий для детей, 17- для молодежи, 65 – для разновозрастной аудитории. Силами учреждения организовано 16 выставок, 12 – конкурса. В течение 2019 года 146 человек (2018- 138) приняли участие в международных фестивалях и конкурсах, 118 человек (2018 -93) в окружных, 197 человека (2018 -189) в районных. Ежегодно участники самодеятельного художественного творчества принимают участие в фестивалях и конкурсах районного, окружного, регионального, всероссийского уровней, становясь лауреатами и дипломантами.

В течение 2019 года 2 сотрудника ДК «Импульс» проходили обучение на различных курсах, мастер-классах по разным направлениям.

В ДК «Импульс» имеется три коллектива, носящих высокое звание «Народный» - это хор русской песни «Вечёрка», рок-группа «Империя» и «Образцовый» - хореографический коллектив «Карусель». В ноябре 2019 года рок-группа «Империя» подтвердила звание «Народный самодеятельный коллектив». «Образцовый хореографический коллектив «Карусель» стал лауреатом второй степени 4-го международного конкурса «Роза ветров» г. Санкт –Петербург, вокальная группа «Ассорти» - лауреат первой степени Всероссийского конкурса юных дарований «Талант 2019» г.

Москва, подростковый экологический клуб «Импульс» занял второе место в округе «Лучшее школьное лесничество».

Основные приоритетные направления деятельности МБУ КСК «Импульс»;

- обеспечение культурно-досуговой деятельности г.п. Пионерский,
- развитие самодеятельного художественного творчества, любителейских объединений,
- организация культурно-досуговых мероприятий по сохранению и развитию народного творчества, традиций и обычаев, патриотическому воспитанию населения, поддержки общественных инициатив по различным направлениям,
- профилактика наркомании, табакокурения, алкоголизма среди молодёжи и подростков,
- обеспечение реализации культурной политики с учетом специфики поселения, сохранение как материального, так и нематериального культурного наследия,
- выполнение социально-творческого заказа культурно-массовых мероприятий городского поселения Пионерский,
- внимание здоровому образу жизни,
- поддержку молодых дарований.

Продолжается работа над выявлением интересов и потребностей населения в качественной организации культурно – досуговой деятельности.

Проводятся выставки декоративно-прикладного творчества, рисунков, фотовыставки. При Доме культуры функционируют клубы чувашской, татарско- башкирской, русской национальных культур. В рамках фестиваля национальных культур «Радуга» отметили свой 15-летний юбилей клуб чувашской культуры «Ака - Туй», 5-ти летний юбилей - клуб татаро-башкирской национальной культуры «Дуслык». Вокальная чувашская группа «Нарспи», женская вокальная группа «Сандугач» принимали участие в международном конкурсе «КИТ» г. Нижний Тагил, в окружном конкурсе – фестивале «Югорская слобода», «Югорск танцующий» г. Югорск. В рамках татарского национального праздника сбора урожая «Сюмбеля» впервые проведён конкурс «Мисс Осень -2019».

Традиционно проводятся народные уличные гуляния, конкурсно – развлекательные программы, фестивали творчества среди детей и молодёжи. Это мероприятия к Дню молодёжи, «Масленица», «Открытие снежного городка», благотворительный «Рождественский концерт», «Команда года», в рамках празднования Дня Победы проводился целый цикл мероприятий. К профессиональным праздникам проводятся вечера отдыха для ветеранов труда: «День медицинского работника», «День работника торговли», «День работника железнодорожного транспорта», «День строителя», «День работника леса», квест-игры и мастер-классы в рамках Клуба выходного дня и многие другие. Проведено торжественное открытие Года семьи, в рамках которого прошёл конкурс «Супер герой». Впервые было организовано и проведено мероприятие - юбилей улицы, это был праздник улицы «Восточной».

Ведётся активная работа с организациями и учреждениями посёлка. Активными партнёрами являются сотрудники и воспитанники центра для несовершеннолетних, д/с «Росинка», библиотека, Пионерская районная больница, музыкальная школа, Пионерская средняя общеобразовательная школа, межшкольный учебный комбинат, индивидуальные предприниматели, Центр социального обслуживания населения «Ирида», воскресная школа прихода Храма Пресвятой Богородицы г. п. Малиновский.

Проводится большая работа для людей пожилого возраста совместно с Советом ветеранов. В рамках декады пожилого человека впервые была организована ретро-танцплощадка в сквере Первопроходцев. Клуб «Радушие» для людей с ограниченными возможностями принял участие в межмуниципальном театральном фестивале «Преодоление». Подростковый экологический клуб «Импульс» принял участие во Всероссийском экологическом субботнике «Зелёная Россия», в акции «Покормите птиц зимой», международной акции «Спасти и сохранить». С целью знакомства с русскими народными традициями проведена концертная программа, посвящённая Дню славянской письменности. В рамках празднования Дня матери проведена конкурсная программа «Жукла-дочка, мама-крошка, не всерьёз, а понарошку». Специалистами учреждения оказана помощь в подготовке волонтеров «Серебряного возраста» для участия в районном туристическом слёте «Моя родная Югра» и районного конкурса «Супер мен», в свою очередь волонтеры «Серебряного возраста» приняли участие в Новогодних представлениях для учащихся начальных классов МБОУ СОШ п.Пионерский. Клуб выходного дня «Одуванчики» принял участие в окружном конкурсе «Семья-

основа государства», районных соревнованиях «Мама, папа, я – спортивная семья» фестивале «Такие разные мамы».

Специалистами ДК «Импульс» оказывается помощь в подготовке и проведении праздничных мероприятий и юбилейным датам организациям и учреждениям, находящихся на территории поселения.

На официальном сайте учреждения, сайте администрации г.п. Пионерский, а также в сети Интернет (сайты одноклассники, в контакте) размещается информация о проводимых культурно-массовые мероприятия.

В части мероприятий комплексной безопасности в 2019 г актуализированы паспорта антитеррористической защищенности объектов, согласно постановления Правительства РФ от 11.02.2017 № 176 «Об утверждении требований к антитеррористической защищенности объектов (территорий) в сфере культуры и формы паспортов безопасности этих объектов (территорий)».

В рамках исполнения Указа Президента РФ от 07.05.2012г № 597 «О мероприятиях по реализации государственной социальной политики» целевой показатель по заработной плате выполняется.

Проводится работа по приведению технической укрепленности и защищенности объектов с массовым пребыванием граждан в соответствии с требованиями Постановления Правительства РФ № 272. Приобретен видеорегистратор для фиксации видеонаблюдения.

Дом Культуры соответствует требованиям Постановления Правительства РФ от 11.02.2017г №176 «Об утверждении требований к антитеррористической защищенности объектов в сфере культуры и формы паспорта безопасности этих объектов».

3.6.2 ОБЕСПЕЧЕНИЕ УСЛОВИЙ ДЛЯ РАЗВИТИЯ НА ТЕРРИТОРИИ ПОСЕЛЕНИЯ ФИЗИЧЕСКОЙ КУЛЬТУРЫ, ШКОЛЬНОГО СПОРТА И МАССОВОГО СПОРТА, ОРГАНИЗАЦИЯ ПРОВЕДЕНИЯ ОФИЦИАЛЬНЫХ ФИЗКУЛЬТУРНО-ОЗДОРОВИТЕЛЬНЫХ И СПОРТИВНЫХ МЕРОПРИЯТИЙ ПОСЕЛЕНИЯ.

Основной задачей специалистов спорткомплекса является пропаганда здорового образа жизни, привлечения всех слоёв населения г.п.Пионерский к регулярным занятиям физической культурой и спортом, досуг активного отдыха и эмоциональной разгрузки, повышение активности и укрепления здоровья трудящихся и учащихся через различные средства. Мероприятия осуществляются в соответствии с муниципальной программой «Развитие физической культуры и спорта на территории г.п.Пионерский».

Вся деятельность тренерского состава направлена на решение основных задач;

- создание условий, направленных на формирование здорового образа жизни и удовлетворение потребности населения в активных занятиях физической культурой и спортом на всех этапах жизнедеятельности человека,
- содействие гармоничному физическому развитию, разносторонней физической подготовленности и укреплению здоровья учащихся и взрослого населения,
- способствовать самосовершенствованию, познанию и творчеству в сфере физической культуры и Спорта,
- повысить результативность учебно-тренировочного процесса путем диагностики и отслеживания результатов,
- активно изучать, обобщать и внедрять опыт лучших тренеров,
- улучшать материально-техническую базу спортивного комплекса и зала единоборств.

284 человек посещают спортивные секции спорткомплекса "Энергия" (баскетбол, бильярдный спорт, волейбол, мини-футбол и футбол, настольный теннис, шахматы, группа здоровья, гиревой спорт, тхэквондо).

За прошедший период сотрудниками спорткомплекса «Энергия» провели и приняли участие в 84 соревнованиях различного уровня, в которых приняли участие 1564 человек.

Статус спортивных мероприятий	2017 г..		2018 г.		2019 г	
	количество соревнований	количество участников	количество соревнований	количество участников	количество соревнований	количество участников
Поселковые	30	1047	27	897	30	1248
Поселковые районного значения	13	211	12	107	10	105
Районные	27	222	32	192	17	129

Окружные и выше	28	98	14	62	27	82
ВСЕГО:	98	1578	85	1258	84	1564

Работа спортивно-оздоровительного комплекса проводилась согласно утверждённому перспективному плану проведения спортивно-массовых мероприятий МБУ КСК «Импульс» г.п.Пионерский на 2019 г. Спорткомплекс г.п. Пионерский продолжает проводить поселковые Спартакиады среди мужских и женских команд предприятий, организаций, учреждений и учебных заведений. С 1997 года по 2019 год проведено 22 Спартакиады. В спортивном сезоне 2019 года в поселковых Спартакиадах приняли участие 11 мужских и 11 женских команд (463 чел., п.п.443 чел). В зачет Спартакиады у мужских и женских команд входят 9 видов спорта.

Спортсмены проживающие в г.п.Пионерский входят в состав команды Советского района по видам спорта: бильярдный спорт, бокс, волейбол, настольный теннис, гиревой спорт, лыжные гонки, мини-футбол, шахматы.

На базе спортивного комплекса «Энергия» проведено 35 спортивно-массовых мероприятий (турниры, лично-командные первенства, кубки) с участием молодёжи по различным видам спорта: шашкам, шахматам, бильярду, мини-футболу, настольному теннису, волейболу, баскетбольным броскам, дартсу, бадминтону, лёгкой атлетике, стрелковому спорту, а также в 37-ая Всероссийская массовая лыжная гонка «Лыжня России». Из них:

- 30 с участием студенческой и учащейся молодёжи,
- 5 с участием призывной и допризывной молодёжи.

Спортсмены г.п.Пионерский выступили в 27 соревнованиях Окружного значения и выше (п.п.14) (шахматы-тренер Сычёв К.В., бильярдный спорт- тренер Невзоров О.А., волейбол, настольный теннис- тренер Мисько Л.Н., гиревой спорт – тренер Ащанов С.А.), в них приняло участие 82 участника и получено 28 дипломов: 10 дипломов за 1-е место, 7 дипломов за 2-е место и 11 дипломов за 3-е место (п.п. 29).

В спортивном зале выделено время для тренировок МАУ СШОР г.Советский (бокс, баскетбол-девушки и лыжные гонки), общефизической подготовки Пионерскому отделению полиции и «Центроспас-Югория». Ежедневно проводят занятия по физической культуре и внеклассным мероприятиям учителя Пионерской средней школы. Предоставляется спортивный зал для проведения спортивно-массовых мероприятий учреждениям поселения.

При спорткомплексе «Энергия» работает прокат бильярда, роликов и лыжного инвентаря. Спорткомплекс «Энергия» в летний период поддерживает работу стадиона.

Вся информация о проведённых масштабных спортивно-массовых мероприятий поселкового и районного значения публикуется на сайтах МБУ КСК «Импульс», Администрации г.п.Пионерский и в социальных сетях.

С целью улучшения материально-технической базы установлены светильники над бильярдным столом, проведён ремонт лыж за счёт внебюджетных средств.

3.6.3 ОРГАНИЗАЦИЯ И ОСУЩЕСТВЛЕНИЕ МЕРОПРИЯТИЙ ПО РАБОТЕ С ДЕТЬМИ И МОЛОДЕЖЬЮ В ПОСЕЛЕНИИ.

В течение 2019 года активно проводилась работа сектора по работе с детьми и подростками совместно с обучающимися Пионерской общеобразовательной школы и воспитанниками Советского центра для несовершеннолетних. Всего проведено 117 мероприятия, в которых приняли участие более 4925 человек. Это различные игровые программы к праздничным датам, профессиональным праздникам «Путешествие в мир профессий», традиционный День именинника, Рождественские посиделки, Крещенские забавы, тематические игровые программы «Времена года», конкурс-игровые программы «Курс молодого бойца», участие в «Клубе выходного дня», открытый конкурс детского творчества «Золотой ключик» с участием детских дошкольных и образовательных учреждений Пионерского куста, мастер-классы, экскурсии и многие другие. С целью организации досуга подростков, которые не имели возможности выехать за пределы посёлка в летний период, на базе ДК «Импульс» работала «Комната досуга», а в каникулярный период в течение года по отдельному плану проводились мероприятия для неорганизованных детей. Мероприятий для детей, проводимые сектором по работе с детьми и подростками, которые охватывают с 1 по 7 классы.

Приоритетными направлениями в области реализации молодежной политики в 2019 году являются;

- гражданско-патриотическое воспитание;

- вовлечение молодежи в деятельность субъектов рынка труда и занятости в качестве полноправного партнера, развитие системы информирования и профессиональной ориентации молодежи, ее профессионального самоопределения, развитие научно-технического творчества молодежи, поддержка социально-значимых проектов;
- создание системы развития у молодежи навыков здорового образа жизни, ограничение влияния вредных привычек для здоровья через реализацию мер содействия молодежному отдыху, оздоровлению и туризму, развитию и укреплению сети подростковых и молодежных клубов;
- развитие института семьи, повышение уровня компетентности молодых родителей в вопросах воспитания детей;
- выявление талантливой молодежи и создание условий для реализации молодежных инициатив.

Большое внимание уделяется гражданско-патриотическому воспитанию молодежи. Ежегодно весной и осенью на базе спорткомплекса проводятся спортивные состязания для допризывной молодежи в рамках Дня призывника.

26 мая 2019 года на базе пейнтбольного клуба г.п. Пионерский «Gameover» прошли районные соревнования на Кубок Совета молодежи г.п. Пионерский по пейнтболу. В соревнованиях принимали участие 12 команд из поселений Пионерский, Таежный, Алябьевский, Коммунистический, Талинка.

- В течении 2019 года проведено множество мероприятий с участием представителей молодежи;
- фестиваль патриотической песни «Звезда памяти», в рамках 30-летия со дня вывода Советских войск из Афганистана,
 - митинг памяти «30 лет вывода советских войск из Афганистана»,
 - викторина «Я будущий избиратель», в рамках Дня молодого избирателя среди учащихся школ южной части Советского района,
 - конкурсная программа «А женщина женщиной будет!», в рамках празднования Международного женского дня,
 - акция «Крымская весна»,
 - интерактивный семинар «ПРОдвинутая молодёжь» в рамках федерального проекта «Школа Парламентаризма»,
 - молодежная акция «Георгиевская ленточка», приуроченная к празднованию Дня Победы,
 - районные соревнования по пейнтболу на Кубок Совета молодежи г.п. Пионерский,
 - митинг – рекем 22.06.2019г.,
 - брейн-ринг «Символы России», в рамках празднования Дня Государственного флага Российской Федерации,
 - 3 сентября - День Солидарности в борьбе с терроризмом. Бесланской трагедии 15 лет,
 - "Осенний калейдоскоп",
 - неформальная встреча (без галстуков) членов Молодежных советов, Молодежной палаты при Думе Советского района с Заместителями председателя Молодежного парламента при Думе ХМАО-Югры,
 - "Клуб выходного дня Осенний марафон",
 - творческий конкурс «Зажги свою звезду!», среди молодёжи поселений южной части Советского района,
 - татарский национальный праздник сбора урожая «Сюмбеля»,
 - заочный конкурс плакатов «Планета толерантности», пропагандирующего идеи толерантности и направленного на гармонизацию межэтнических отношений,
 - конкурсная программа «Команда года – 2019!»,
 - открытие Снежного городка.

В части создание системы развития у молодежи навыков здорового образа жизни, ограничение влияния вредных привычек для здоровья через реализацию мер содействия молодежному отдыху, оздоровлению и туризму, развитию и укреплению сети подростковых и молодежных клубов молодежь участвовала в:

- X слете школьных лесничеств и экологических объединений Свердловской области, где приняла участие команда подросткового экологического клуба «Импульс» г.п. Пионерский,

- в конкурсе "Робинзоада" среди школьных лесничеств, организованный Министерством природных ресурсов Свердловской области и Уральским государственным лесотехническим университетом,

- «Пионерская зарядка» посвященная Акции «10000 шагов»,

- вакцина "Курить не модно!"

- вакцина "Мы за здоровую Россию!" к международному дню борьбы с наркоманией,

- в реализации социального проекта «Трезвый город»,

- в ежегодной акции "Всемирный день без табачного дыма",

- в XIX открытом окружном Слёте школьных лесничеств «Сохраним цветущий мир Югры», г. Пыть-Ях.

В части развитие института семьи, повышение уровня компетентности молодых родителей в вопросах воспитания детей это участие в ;

- «Семейномвелоквесте» посвященный празднованию Дня семьи,

- в ежегодном Фестивале семейных клубов «Мир, в котором мы живем» г. Советский - лыжная база им. Акишева,

- организации ежемесячного мероприятия «Клуб выходного дня»,

- в районных соревнованиях «Мама, папа, я – спортивная семья»,

- в районном фестивале «Такие разные мамы» среди поселений Советского района;

В направлении выявления талантливой молодежи и создание условий для реализации молодежных инициатив:

- участие в открытом районном вокальном конкурсе «Линии песни»,

- участие в игре КВН среди команд Советского района,

- участие в фестивале работающей молодёжи "СКРЕПКА" г. Советский,

- организация и проведение концертной программы «Осенний калейдоскоп»,

- участие в открытом районном фестивале современного молодежного творчества «НОВОЕ ПОКОЛЕНИЕ»,

- организация и проведение конкурса «Команда года – 2019» среди работающей молодёжи учреждений, организаций г.п.Пионерский, победителем которого стала команда БУ ХМАО-Югры «ССРЦ для несовершеннолетних»,

- участие в молодежном Бале Главы Советского района.

Для развития волонтерского движения были организованы и проведены:

- участие в Региональном Молодежном Форуме «Югра – территория возможностей», г. Ханты-Мансийск,

- участие в Окружном форуме добровольцев на базе "Центра подготовки к военной службе" в г. Пыть-Ях,

- участие в третьем, завершающем этапе окружного молодежного форум-фестиваля в Ханты-Мансийске на базе Регионального молодежного центра Югры.

В течение 2019 года молодежь поселка активно принимала участие во многих поселковых, районных мероприятиях.

«Команда года – 2019» - важное событие для молодежных команд организаций и учреждений г.п. Пионерский. Конкурс проводится в целях привлечения молодежи к общественной жизни г.п. Пионерский, активизации деятельности организаций, молодежи поселения, и, конечно же, выявить лучшую молодежную команду поселения. Победитель 2019г – БУ ХМАО-Югры «ССРЦ для несовершеннолетних».

По итогам года поселок занял 2 место в районном конкурсе «Территория молодежи» по работе с молодежью.

По-прежнему актуальными остаются проблемы трудоустройства молодежи и жилищная проблемы.

Временная занятость несовершеннолетних граждан решает важные задачи профориентации, самоопределения, адаптации в обществе и на рынке труда, а также является профилактической мерой предупреждения правонарушений и безнадзорности в подростковой среде.

В 2019 году в период март-декабрь Администрацией городского поселения Пионерский оказано содействие в трудоустройстве 30(п.п-34) несовершеннолетних в возрасте от 14 до 17 лет. Из них:

- из семей, имеющих статус малоимущих -12 чел.

- из многодетных семей- 2 чел.

-из семей, где родители-инвалиды – 1 чел
-состоят на учете в КДН – 4 чел.

Несовершеннолетние работали на различных объектах: в Пионерской взрослой и детской библиотеках, на детской площадке в Доме культуры «Импульс», в сквере Первопроходцам, на стадионе.

4. ОСУЩЕСТВЛЕНИЕ АДМИНИСТРАЦИЕЙ ГОРОДСКОГО ПОСЕЛЕНИЯ ПИОНЕРСКИЙ ПОЛНОМОЧИЙ ПО РЕШЕНИЮ ОТДЕЛЬНЫХ ГОСУДАРСТВЕННЫХ ПОЛНОМОЧИЙ

4.1 ОСУЩЕСТВЛЕНИЕ ПЕРВИЧНОГО ВОИНСКОГО УЧЕТА

В соответствии с ФЗ от 28 марта 1998 г. № 53-ФЗ «О воинской обязанности и военной службе» ст.8. Полномочия Российской Федерации на осуществление воинского учета на территориях, на которых отсутствуют структурные подразделения военных комиссариатов, передаются соответствующим органам местного самоуправления поселений. Органы местного самоуправления поселений осуществляют первичный воинский учет граждан, проживающих или пребывающих на территориях указанных муниципальных образований. Количество военно-учетных работников в г.п.Пионерский, выполняющих обязанности по осуществлению первичного воинского учета – 1 чел. На территории п.Пионерский расположено 15 организаций, предприятий и учреждений в которых организована работа по ведению воинского учета и бронирования граждан, пребывающих в запасе, и граждан подлежащих призыву на военную службу. Для полноценного функционирования воинского учета имеются в наличии законодательные и нормативно-правовые акты. На первичном воинском учете г.п. Пионерский состоит 1102 (п.п.-1115) граждан, пребывающих в запасе, и граждан подлежащих призыву на военную службу, не пребывающих в запасе, в том числе:

- граждан, подлежащих призыву на военную службу (от 18 до 27 лет), не пребывающих в запасе - 110 (п.п.-108) чел.;

- граждан, пребывающих в запасе – 992 (п.п.-1007) чел., из них: 19 офицеров запаса, и 975 прапорщиков, мичманов, сержантов, старшин, солдат, матросов запаса.

В процентном отношении, это 90 % от всего количества граждан, пребывающих в запасе, состоящих на воинском учете на территории муниципального образования и 10 % от количества призывников состоящих на воинском учете.

По состоянию на 1 января 2020 года количественный состав мобилизационных людских ресурсов находящихся на первичном воинском учете в органах местного самоуправления, по категориям граждан, пребывающих в запасе, характеризуются:

Состав запаса	По характеру прохождения военной службе		Итого (чел.)
	РА	ВМФ	
Офицеры запаса	19	-	19
прапорщики, мичманы, сержанты, старшины, солдаты и матросы запаса	953	20	973

По состоянию на 1 января 2020 г. количественный состав призывных людских ресурсов, из числа граждан, подлежащих призыву на военную службу, состоящих на первичном воинском учете в органах местного самоуправления характеризуются:

Категория	Всего	в т.ч. поставленные на воинский учет в 2019 году в ходе ППГВУ 2002 г. рождения и старших возрастов
Граждане, подлежащие призыву на военную службу (призывники)	110	34

За отчетный период поставлено на воинский учет в ОМСУ г.п. Пионерский 27 (п.п.-31) граждан, пребывающих в запасе, снято с воинского учета в ОМСУ 40 (п.п.-50) граждан пребывающих в запасе.

4.2 СОВЕРШЕНИЕ НОТАРИАЛЬНЫХ ДЕЙСТВИЙ И ЗАГС.

Статьей 37 Основ утвержденных ВС РФ 11.02.1993 № 4462-1 установлен перечень нотариальных действий, которые имеют право совершать глава местной администрации поселения, муниципальных районов и специально уполномоченное должностное лицо местного самоуправления поселения или муниципального района, такие как:

- 1) удостоверить завещания;
- 2) удостоверить доверенности;
- 3) принимать меры по охране наследственного имущества и в случае необходимости управлению им;
- 4) свидетельствовать верность копий документов и выписок из них;
- 5) свидетельствовать подлинность подписи на документах;
- 6) удостоверяют сведения о лицах в случаях, предусмотренных законодательством Российской Федерации;
- 7) удостоверяют факт нахождения гражданина в живых;
- 7.1) удостоверить тождественность собственноручной подписи инвалида по зрению, проживающего на территории соответствующего поселения или муниципального района, с факсимильным воспроизведением его собственноручной подписи;
- 8) удостоверяют факт нахождения гражданина в определенном месте;
- 9) удостоверяют тождественность гражданина с лицом, изображенным на фотографии;
- 10) удостоверяют время предъявления документов;
- 11) удостоверяют равнозначность электронного документа документу на бумажном носителе;
- 12) удостоверяют равнозначность документа на бумажном носителе электронному документу.

В 2019 году Администрацией городского поселения Пионерский согласно представленной информации должностным лицом совершено 662 (п.п.-830) нотариальных действия, из них:

- удостоверено завещаний – 12 (п.п.18),
- удостоверено доверенностей – 155 (п.п.234),
- засвидетельствовано верности копий документов – 268 (п.п.410),
- засвидетельствовано подлинности подписи – 90 (п.п.124).

С 1 сентября 2019 года вступило в силу положение Федерального закона от 26.07.2019 № 226-ФЗ «О внесении изменений в основы законодательства Российской Федерации о нотариате и статью 16.1 Федерального закона «Об общих принципах организации местного самоуправления в Российской Федерации». Должностные лица местного самоуправления не имеют право совершать следующие нотариальные действия:

- 1) удостоверить доверенности на распоряжение недвижимым имуществом;
- 2) удостоверить завещания.

От совершения нотариальных действий в бюджет поселения поступило 49 870 (п.п.-37 130) рублей.

Отдел ЗАГС в своей деятельности руководствуется Конституцией Российской Федерации, Федеральным законом Российской Федерации от 15.11.97 № 143-ФЗ «Об актах гражданского состояния», Административным регламентом предоставления государственной услуги по государственной регистрации актов гражданского состояния органами, осуществляющими государственную регистрацию актов гражданского состояния на территории Российской Федерации, законом Ханты-Мансийского автономного округа - Югры от 30.09.2008 № 91-оз «О наделении органов местного самоуправления муниципальных образований Ханты-Мансийского автономного округа - Югры отдельными государственными полномочиями в сфере государственной регистрации актов гражданского состояния», законодательством Российской Федерации, законодательством Ханты-Мансийского автономного округа - Югры, муниципальными правовыми актами Советского района.

В 2019г на территории г.п.Пионерский зарегистрировано;

- рождений – 20 (п.п.12) детей,
- смертей – 52 (п.п.44) чел.,
- браков – 18 (п.п.13) семей,
- разводов – 7 (п.п.5) семей.

5. ПОЛНОМОЧИЯ ОРГАНОВ МЕСТНОГО САМОУПРАВЛЕНИЯ, НАХОДЯЩИЕСЯ ЗА ПРЕДЕЛАМИ ВОПРОСОВ МЕСТНОГО ЗНАЧЕНИЯ

5.1 ВОБЛАСТИ ИНФОРМАЦИОННОЙ ОТКРЫТОСТИ, ПОВЫШЕНИЯ КАЧЕСТВА ПРЕДОСТАВЛЯЕМЫХ МУНИЦИПАЛЬНЫХ УСЛУГ

В соответствии с Федеральным законом от 09.02.2009 № 8-ФЗ «Об обеспечении доступа к информации о деятельности государственных органов и органов местного самоуправления» информация о деятельности органов местного самоуправления, итогах деятельности администрации городского поселения Пионерский, новостная лента, действующие нормативные акты, их проекты и анонсы, муниципальные программы, указаны все постоянно действующие комиссии при органах муниципальной власти, план их работы и т.д. размещается на официальном сайте органа местного самоуправления муниципального образования городское поселение Пионерский Советского района Ханты-Мансийского автономного округа - Югры .

В специальном разделе организована обратная связь с жителями. Жители городского поселения Пионерский могут оценить работу муниципальных служащих, познакомиться с нормативной базой и итогами работы по борьбе с коррупцией.

Средняя посещаемость официального сайта с начала 2019 года составляет до 84 посетителей в сутки. Среднее количество посетителей в месяц- 2 520 чел., среднее количество просмотров- 5300.

На официальном сайте размещена ссылка на портал государственных и муниципальных услуг Ханты-Мансийского автономного округа-Югры и баннер портала Государственных услуг.

Действует сервис для обращений граждан в электронном виде. В разделе «Интернет-приемная» предоставлена возможность обратиться к главе городского поселения Пионерский в электронном виде.

На портале органов местного самоуправления находятся страницы Совета депутатов городского поселения Пионерский.

В течение 2019 года обеспечено оперативное информирование граждан о деятельности муниципального образования городское поселение Пионерский.

На официальном сайте г.п. Пионерский публикуются пресс-релизы о деятельности органов местного самоуправления, анонсы и афиши предстоящих мероприятий, а также информация о прошедших мероприятиях.

В Администрации г.п. Пионерский отлажена система взаимодействия с населением посредством обратной связи через официальный сайт муниципального образования. На официальном сайте создана рубрика «Интернет-приемная», с помощью которой жители г.п. Пионерский имеют возможность задать интересующий их вопрос.

Информация о деятельности органа местного самоуправления городское поселение Пионерский размещается на телеканале «Первый Советский» и в газете «Первая Советская».

Для повышения публичной и медийной активности главы городского поселения Пионерский систематически размещается информация по освещению рабочих совещаний, координационных советов, «круглых столов», мероприятий с участием главы поселения.

Данные СМИ (телеканал «Первый Советский» и газета «Первая Советская») размещают готовые информационные материалы на своих интернет-площадках в социальных сетях «В Контакте» и «Одноклассники», это позволяет увеличить охват аудитории, при этом сами пользователи социальных сетей распространяют публикуемые материалы через своих друзей.

Отчет о результатах деятельности главы г.п. Пионерский, Администрации г.п. Пионерский за год в полном объеме размещаются на официальном сайте г.п. Пионерский и опубликуются в бюллетене «Пионерский Вестник».

В соответствии с Федеральным законом от 27.07.2010 № 210-ФЗ «Об организации предоставления государственных и муниципальных услуг» утвержден Реестр муниципальных услуг Советского района.

В Реестр включены:

- муниципальные услуги, предоставляемые Администрацией городского поселения Пионерский;
- услуги, оказываемые муниципальными учреждениями городского поселения Пионерский, в которых размещается муниципальное задание (заказ), и предоставляемые в электронной форме, включенные в перечень, установленный Правительством Российской Федерации;
- муниципальные услуги, предоставление которых осуществляется в многофункциональных центрах;
- муниципальные услуги, требующие межведомственного взаимодействия.

В соответствии с требованиями законодательства применяется система межведомственного электронного взаимодействия (СИР).

Для обеспечения межведомственного электронного взаимодействия установлены защищенные сегменты системы электронного взаимодействия органов государственной власти и органов местного самоуправления на 1 рабочем месте.

Для повышения качества предоставляемых населению муниципальных услуг, установления сроков и последовательности административных процедур при предоставлении муниципальных услуг, в целях установления персональной ответственности должностных лиц действуют административные регламенты предоставления муниципальных услуг, оказываемых Администрацией городского поселения Пионерский.

Полная информация о порядке и условиях предоставления муниципальных услуг размещена на официальном сайте Администрации городского поселения Пионерский в разделе «Муниципальные услуги». Административные регламенты предоставления муниципальных услуг размещены на официальном сайте Администрации городского поселения Пионерский, в системе правового информационного обеспечения и на Едином портале государственных услуг.

В 2019 году предоставлено 933 услуги, в том числе государственных – 617 (по регистрации актов гражданского состояния – 97, совершено нотариальных действий – 520), муниципальных – 316, из них:

- в сфере архивного дела-7
- в сфере ЖКХ-0
- в сфере жилищных отношений- 89
- в сфере земельных отношений- 183
- в сфере распоряжения муниципальным имуществом- 31
- в сфере транспортного обслуживания и дорожной деятельности- 6

Среднее время ожидания в очереди для подачи заявления на получение государственных и муниципальных услуг не превышает 15 минут.

Действия органов Администрации городского поселения Пионерский при предоставлении муниципальных услуг направлены на сокращение административных барьеров и улучшение качества предоставления муниципальных услуг.

За 2019 год жалоб от заявителей при предоставлении муниципальных услуг не поступало.

5.2 СОЗДАНИЕ УСЛОВИЙ ДЛЯ РЕАЛИЗАЦИИ МЕР, НАПРАВЛЕННЫХ НА УКРЕПЛЕНИЕ МЕЖНАЦИОНАЛЬНОГО И МЕЖКОНФЕССИОНАЛЬНОГО СОГЛАСИЯ, СОХРАНЕНИЕ И РАЗВИТИЕ ЯЗЫКОВ И КУЛЬТУРЫ НАРОДОВ РФ, ПРОЖИВАЮЩИХ НА ТЕРРИТОРИИ ПОСЕЛЕНИЯ, СОЦИАЛЬНУЮ И КУЛЬТУРНУЮ АДАПТАЦИЮ МИГРАНТОВ, ПРОФИЛАКТИКУ МЕЖНАЦИОНАЛЬНЫХ (МЕЖЭТНИЧЕСКИХ) КОНФЛИКТОВ.

В целях проведения профилактической работы по профилактике экстремизма гармонизации межэтнических и межкультурных отношений, укреплению толерантности Администрация г.п. Пионерский в пределах своей компетенции, осуществляет профилактические, в том числе воспитательные, и пропагандистские меры. Реализуется муниципальная целевая программа «Укрепление межнационального и межконфессионального согласия, профилактика экстремизма на территории городского поселения Пионерский».

Финансирование культурно-массовых, спортивных мероприятий в 2019 году проводились в рамках бюджета МБУ КСК «Импульс» г.п. Пионерский и реализации муниципальной программы «Укреплениемежнационального и межконфессионального согласия, профилактика экстремизма на территории городского поселения Пионерский», финансовые средства , предусмотренные в бюджете г.п. Пионерский 2019 году – 11 500 руб., реализованы в полном объеме.

В городском поселении Пионерский организовано межведомственное взаимодействие в сфере предупреждения межнациональных и межконфессиональных конфликтов, результатом которого являются отсутствие конфликтов на межнациональной и религиозной почве .

В течение 2019 года Администрацией городского поселения Пионерский осуществляется мониторинг конфликтов в сфере межнациональных отношений, который направлен на:

- выявление конфликтных ситуаций в сфере межнациональных отношений;
- предупреждение или ликвидацию последствий межнационального конфликта.

Для выявления конфликтных ситуаций в межнациональных отношениях проводится анализ поступления в органы местного самоуправления информации о состоянии конфликтности в межнациональных отношениях.

Мониторинг проводится путем сбора и анализа информации от объектов мониторинга, а также методами, способствующими выявлению конфликтных ситуаций в сфере межнациональных отношений (опросы общественного мнения, сбор и анализ оценок ситуации, анализ обращений граждан в адрес главы поселения, встречи с неформальными лидерами, представителями диаспор, религиозными деятелями). Результат проведенной работы- отсутствие конфликтных ситуаций на национальной почве, обращений в адрес главы по вопросам межнациональных и межконфессиональных отношений.

На базе Дома культуры «Импульс» г.п. Пионерский функционируют 2 клуба национальных культур («Акатуй»- клуб чувашской национальной культуры и «Дуслык»- клуб татаро-башкирской национальной культуры). Направления их деятельности- сохранение культурных традиций своего народа. Участники клубов совместно с Администрацией г.п. Пионерский и специалистами МБУ КСК «Импульс» проводят работу по вовлечению мигрантов в социально-культурное пространство (участие в культурно- массовых и спортивных мероприятиях, фестивалях национальных культур, конкурсах, акциях, общественно-полезной деятельности).

Участие представителей различных национальностей в культурно-массовых и спортивных мероприятиях:

2017год- 190 чел.

2018 год-200 чел.

2019 2019 года – 210 чел.

За период с 2017 года по 2019 год количество членов клубов национальных культур остаётся стабильным.

Подведомственным учреждением МБУ КСК «Импульс» проводятся мероприятия, направленные на решение этой задачи: ежегодный благотворительный концерт «Рождество Христово»; юбилей национальных клубов «Дуслык» и «Акатуй» в рамках фестиваля национальных культур «Радуга»; благотворительный концерт на лечение ребёнка; районный фестиваль национальных культур «Мы за мир»; ежегодный окружной конкурс-фестиваль национальных культур «Возьмёмся за руки, друзья» г.Ханты-Мансийск; «Сабантуй» г. Югорск; ежегодный вечер отдыха «В кругу друзей».

Заявления органов местного самоуправления в правоохранительные органы о неправомерных действиях мигрантов и иных лиц нетитульных национальностей за 2019гг. отсутствуют.

Случаев проявления девиантного поведения мигрантов не наблюдается. Отсутствуют проявления агрессии в отношениях с коренным населением.

Сведений о возникающих проблемах законодательного характера и правоприменительной практики в сфере обеспечения межнационального и межконфессионального согласия нет.

5.3.ВЗАИМОДЕЙСТВИЯ С ОБЩЕСТВЕННЫМИ ОБЪЕДИНЕНИЯМИ

В течение года активно работали общественные организации, члены общественных советов приняли активное участие в различных направлениях деятельности, взаимодействуя с Администрацией поселка: в осмотре и приемке уличного освещения по ул.Железнодорожной, жилых помещений по ул.Коммунистическая 7,9, в приемке выполненных завершённых ремонтных работ по пер.Молодежный, ремонта освещения лыжной базы.

Совет ветеранов (пенсионеров) войны и труда г.п. Пионерский.

Состав Совета ветеранов- 13 чел. Председатель-Шилохвостова Галина Зотеевна.

В течение года Администрацией городского поселения Пионерский осуществлялось взаимодействие с Советом ветеранов г.п. Пионерский по различным направлениям:

- работа с обращениями граждан старшего поколения,
- развитие и совершенствование системы патриотического воспитания молодежи и школьников,
- участие в общественно-политических мероприятиях г.п. Пионерский,
- сохранение культуры народов, проживающих на территории поселения,
- надлежащее содержание воинских захоронений, увековечению памяти защитников Отечества, первопроходцев, орденосцев г.п. Пионерский,
- добровольческая (волонтерская) деятельность,
- организация досуга граждан старшего поколения,
- чествование ветеранов отраслей, жителей-юбиляров, семейных пар-юбиляров,
- освещение деятельности Совета ветеранов в СМИ и соцсетях.

Результатами совместной работы в 2019 году являются:

-участие членов Совета ветеранов, граждан пожилого возраста в активной социальной деятельности-сходах граждан, собраниях, отчетах главы г.п. Пионерский, мероприятиях в рамках проведения Года семьи;

-организация и проведение мероприятий в рамках празднования 74-й годовщины со Дня Великой Победы с участием ветеранов Великой Отечественной войны, учащихся Пионерской школы, молодежи, жителей поселка;

- участие членов Совета ветеранов в заседаниях инициативных групп в рамках объявленного конкурса проектов инициативного бюджетирования;

-совместное участие в субботниках и акциях по санитарной очистке и уборке территорий;

-организация и проведение Декады пожилых людей;

В течение 2019 года Совет ветеранов принимал активное участие во всех мероприятиях поселка и района. Результатами участия стали Почетные грамоты и Благодарственные письма различных уровней.

Совет инвалидов г.п. Пионерский:

Совет инвалидов г.п. Пионерский создан на базе Советской районной общественной организации «Всероссийского Общества инвалидов». Председатель Совета инвалидов-Хорошева Дания Нургалеевна. Списочный состав Совета инвалидов- 18 чел.

В течение 2019 года Администрацией г.п. Пионерский и Советом инвалидов оказывалось содействие в решении актуальных проблем и вопросов граждан льготной категории инвалиды. Традиционно в декабре проведена Декада инвалидов, в рамках которой организованы мероприятия для инвалидов поселка: посещение маломобильных и лежачих инвалидов, акция «Протяни руку помощи», мастер-классы, концертно-развлекательная программа. В мае текущего года по инициативе Администрации г.п. Пионерский состоялась рабочая встреча с участием главы городского поселения Пионерский, специалистов Администрации г.п. Пионерский, БУ ХМАО-Югры «Пионерская районная больница», МБУ КСК «Импульс» г.п. Пионерский, председателя Совета инвалидов и инвалидов-колясочников. На встрече обсуждались вопросы доступности маломобильной категории населения к жизненно-важным объектам инфраструктуры в городском поселении Пионерский.

Члены Совета инвалидов г.п. Пионерский приняли участие в мероприятиях, проводимых в районе и в поселке. Администрацией поселения оказывались транспортные услуги по подвозу инвалидов к месту проведения мероприятий и обратно

Общественный совет при Администрации г.п. Пионерский:

В 2019 году члены Общественного совета приняли активное участие в различных мероприятиях: общественных обсуждениях, встречах с депутатами и руководителем Департамента здравоохранения округа, встречах и совещаниях с депутатами Думы России Завальным Павлом Николаевичем, Гоголевой Татьяной Степановной, депутатом Думы Ханты- Мансийского автономного округа-Югры Осадчуком Андреем Михайловичем, начальником Управления социальной защиты населения по г. Югорску и Советскому району Киселёвой Еленой Михайловной, в собраниях с населением. Участвуют в приемке работ.

Совет молодежи г.п. Пионерский:

Совет молодежи в настоящее время он насчитывает- 18 чел. Члены Совета молодежи- активные представители бюджетных организаций, представители малого бизнеса. В здании Дома культуры кабинет специалиста по работе с молодежью обустроен и для Совета молодежи. На заседаниях Совета молодежи регулярно присутствовали глава г.п. Пионерский, специалисты Администрации поселка, депутаты различных уровней. Члены Совета молодежи- активные участники мероприятий поселка и районного уровня.

Совет руководителей г.п. Пионерский:

В состав Совета руководителей входят руководители учреждений, организаций, предприятий, расположенных на территории г.п. Пионерский. В течение года проведены 4 заседания, рассмотрены – 15 вопросов, в числе которых :

-новая система обращения с ТКО,

-о Федеральном законе от 18.04.2018г.№ 77-ФЗ «О внесении изменения в ст. 32 Лесного кодекса РФ»,

-о предоставлении сведений в Региональный кадастр отходов,

-проект инициативного бюджетирования «Ремонт освещения лыжной трассы»,

-о формировании состава рабочей группы по подготовке к празднованию 75-летия со дня Победы в Великой Отечественной войне,

-о праздновании Дня народного единства в г.п. Пионерский

-о проведении Всероссийского экологического субботника «Зеленая Россия» в городском поселении Пионерский

-подготовка к осенне-зимнему периоду,

-организация и создание ТОС и др.

В 2019 году продолжена работа по исполнению поручения Президента России по созданию Территориального общественного самоуправления на территории г.п. Пионерский. Создание ТОС является эффективной формой реализации собственных инициатив, направленных на улучшение качества жизни людей на своей территории. Администрацией г.п. Пионерский разработан План мероприятий («дорожная карта») созданию ТОС на территории г.п. Пионерский. В рамках организации информационно-разъяснительной работы проведены консультации о правовых основах ТОС, о порядке их создания, о возможных сферах деятельности на заседаниях Совета руководителей и Общественного совета. Результатом проводимой работы стало создание 2 ТОСов: ТОС № 1 по пер. Новый и ТОС № 2 ул. Коммунистическая, 19 А. Разработан эскизный проект благоустройства по пер.Новый.

**Ханты-Мансийский автономный округ – Югра
Советский район
городское поселение Пионерский**

С О В Е Т Д Е П У Т А Т О В

РЕШЕНИЕ

« 20 » февраля 2020 г.

№ 115

Об отчете о деятельности
Совета Депутатов городского
поселения Пионерский за 2019 год

В соответствии с Федеральным законом от 06.10.2003 № 131-ФЗ «Об общих принципах организации местного самоуправления в Российской Федерации», Уставом городского поселения Пионерский,

Совет депутатов городского поселения Пионерский решил:

1. Утвердить отчет о деятельности Совета Депутатов городского поселения Пионерский за 2019 год (приложение).
2. Опубликовать настоящее решение в бюллетене «Пионерский Вестник» и разместить на официальном сайте Администрации городского поселения Пионерский.
3. Настоящее решение вступает в силу после его официального опубликования.

Председатель Совета депутатов
городского поселения Пионерский

И.С. Татарчук

Глава городского поселения Пионерский В.С.Зубчик

Приложение к решению
Совета депутатов городского
поселения Пионерский
от « 20 » февраля 2020г. № 115

**Отчет
о деятельности Совета Депутатов
городского поселения Пионерский
за 2019 год**

1. Общие сведения деятельности Совета Депутатов городского поселения Пионерский за 2019 год.

Обеспечивая подотчетность власти обществу, для которого она работает, Совет Депутатов городского поселения Пионерский подводит итоги о результатах своей деятельности за прошедший период. В системе органов местного самоуправления Совету Депутатов городского поселения Пионерский отводится особое место, поскольку именно он, являясь выборным, непосредственно выражает волю населения, обладает правом представлять интересы населения и принимать от его имени решения, действующие на территории поселения.

2. Работа по организации деятельности – Совета Депутатов городского поселения Пионерский, осуществление полномочий по решению вопросов местного значения. О вопросах, рассмотренных Советом Депутатов городского поселения Пионерский, принятых решениях, краткая характеристика особо значимых решений.

Совет Депутатов городского поселения Пионерский в соответствии с Федеральным законом от 06.10.2003 № 131-ФЗ «Об общих принципах организации местного самоуправления в Российской Федерации» является органом местного самоуправления, наделенным собственными полномочиями по решению вопросов местного значения.

В 2019 году состоялось 15 заседаний Совета Депутатов городского поселения Пионерский. На указанных заседаниях было принято 47 решений.

В ряде значимых, можно выделить решения по вопросам внесения изменений и дополнений в Устав городского поселения Пионерский. В основном, это было обусловлено приведением норм Устава городского поселения Пионерский, в соответствии с федеральным и окружным законодательством. Изменения и дополнения, внесенные в Устав, прошли публичные слушания и зарегистрированы в Управлении Министерства юстиции Российской Федерации по Ханты-Мансийскому автономному округу-Югре.

Непростым решением для депутатов Совета Депутатов городского поселения Пионерский было принятие бюджета на 2019 год и плановый период 2020-2021 годы. Проект бюджета рассматривался на заседаниях постоянной комиссии по бюджету, финансовой и налоговой политике, по вопросам муниципального имущества. Оценка его структуры и динамика расходов показывает, что, несмотря на спад экономики в поселке, бюджет остается социально ориентированным. Увеличение доходной части бюджета Администрации городского поселения Пионерский является одной из важных задач депутатского корпуса и исполнительной власти поселка, работа в данном направлении постоянно ведется.

Так, в течение года, по представленным администрацией проектам, депутаты вносили поправки 18 раз. В декабре Советом Депутатов городского поселения был утвержден отчет об исполнении бюджета за 2019 год.

Также, Советом Депутатов городского поселения Пионерский были приняты решения в части установления, изменения и отмены местных налогов и сборов в соответствии с законодательством Российской Федерации о налогах и сборах. Решения Совета депутатов городского поселения Пионерский касались установления земельного налога и налога на имущество физических лиц.

Уделялось внимание вопросам владения, пользования и распоряжения имуществом, находящимся в муниципальной собственности поселка, принимались решения о безвозмездном принятии недвижимого имущества, находящегося в собственности Советского района, в собственность поселения, в целях осуществления соответствующих вопросов местного значения.

2.1. Проведение в Совете Депутатов городского поселения Пионерский заочных голосований.

В 2019 году было принято в заочной форме 6 решений Совета Депутатов городского поселения Пионерский, из которых:

1. О внесении изменений и дополнений в решение Совета Депутатов городского поселения Пионерский от 26.12.2018 № 65 «О бюджете городского поселения Пионерский на 2019 год и на плановый период 2020 и 2021 годов» - 4 решения.

Принятие данных решений позволило своевременно и в полном объеме исполнить финансовые обязательства.

2. О передаче полномочий по вопросам местного значения на 2020-2022 годы – 1 решение.

3. О проведении депутатских слушаний – 1 решение.

3. О работе постоянных комиссий Совета Депутатов городского поселения Пионерский.

В 2019 году работали сформированные постоянные комиссии Совета Депутатов городского поселения Пионерский четвертого созыва, которые в соответствии с Регламентом Совета Депутатов городского поселения Пионерский осуществляли предварительное рассмотрение вопросов, отнесенных к их ведению. В течение отчетного периода проведено 5 совместных заседаний:

- комиссии по социальным вопросам, культуре, спорту, молодежной политике и предпринимательской деятельности;

- комиссии по жилищным вопросам и коммунальному хозяйству, экологии, транспорту и связи;

- комиссии по бюджету, финансовой и налоговой политике, по вопросам муниципального имущества;

- комиссии по правовым вопросам и регламенту.

Всего комиссиями было рассмотрено 25 вопросов, в том числе по формированию и осуществлению бюджетной и социально-экономической политики. Так же, рассмотрены вопросы, связанные с управлением и

распоряжением собственностью муниципального образования, разграничением полномочий, совершенствованием нормативно-правовой базы.

В 2019 году в Совете Депутатов городского поселения Пионерский четвертого созыва осуществляла деятельность одна депутатская фракция Партии «Единая Россия».

4. О проведенных Советом Депутатов городского поселения Пионерский мероприятиях по контролю за исполнением органами местного самоуправления и должностными лицами местного самоуправления Администрации городского поселения Пионерский полномочий по решению вопросов местного значения.

С целью реализации исключительной компетенции Совета Депутатов городского поселения Пионерский по контролю за исполнением органами местного самоуправления и должностными лицами местного самоуправления полномочий по решению вопросов местного значения, в соответствии с решением Совета Депутатов городского поселения Пионерский утверждено Положение о порядке и сроках представления, утверждения и опубликования отчетов органов местного самоуправления и должностных лиц местного самоуправления городского поселения Пионерский.

В отчетный период Советом Депутатов городского поселения Пионерский заслушан:

1. Отчет о результатах деятельности главы городского поселения Пионерский, деятельности администрации городского поселения Пионерский за 2018 год.

2. Отчет полиции.

Рассмотренные отчеты опубликованы в порядке, предусмотренным Уставом городского поселения Пионерский, размещены на официальном сайте Администрации городского поселения Пионерский.

5. Работа с обращениями граждан.

Председателем и депутатами Совета Депутатов городского поселения Пионерский организована постоянная работа по приему обращений от граждан. Проводились совместные приемы граждан по личным вопросам с главой и депутатами городского поселения Пионерский. Всего в течение года было проведено 15 совместных приёмов.

В 2019 году в Совет Депутатов городского поселения Пионерский поступило 217 обращений от жителей городского поселения Пионерский.

В основном вопросы населения, адресованные председателю и депутатам городского поселения Пионерский, касались сроков и порядка расселения из ветхого, непригодного и аварийного жилья, предоставления временного жилья, неудовлетворительного состояния жилищного фонда, порядка начислений за жилищно-коммунальные услуги, качества предоставляемых услуг ЖКХ, взимание земельного налога. Много вопросов поступило по уборке снега с проезжих дорог и придомовых территорий, а так же по отлову бродячих собак.

6. Общественная деятельность.

В течение 2019 года депутаты Совета Депутатов принимали активное участие в различных поселковых и районных мероприятиях:

- в мероприятиях по благоустройству, уборке улиц, детского парка, стадиона, лесного массива в районе лыжной базы, реки Ейтъя и других территорий поселка;

- посадке деревьев, кустов в Сквере Первопроходцев;

- спортивных и творческих мероприятиях;

- художественной самодеятельности,

- оформлении школьного музея и создании снежного городка.

Активно принимали участие в мероприятиях, проводимых Советом молодёжи, Советом ветеранов поселка и района, в том числе и сдаче нормативов ГТО.

Не остались в стороне и при проведении благотворительной акции «Посылка солдату, направленной на поддержку военнослужащих, призванных в армию из г.п.Пионерский и приуроченной к 23 февраля - Дню защитника Отечества.



**Ханты-Мансийский автономный округ – Югра
Советский район
городское поселение Пионерский**

С О В Е Т Д Е П У Т А Т О В

РЕШЕНИЕ

от « 20 » февраля 2020 г.

№ 116

О внесении изменений в решение Совета депутатов городского поселения Пионерский от 19.03.2010 № 99 «Об утверждении Правил землепользования и застройки городского поселения Пионерский»

В соответствии с Федеральным законом от 06.10.2003 № 131-ФЗ «Об общих принципах организации местного самоуправления в Российской Федерации», Градостроительным кодексом Российской Федерации, Уставом городского поселения Пионерский

Совет депутатов городского поселения Пионерский решил:

1. Внести в решение Совета депутатов городского поселения Пионерский от 19.03.2010 № 99 «Об утверждении Правил землепользования и застройки городского поселения Пионерский», следующие изменения:

- 1.1. Содержание изложить в новой редакции (Приложение 1).
- 1.2. Раздел III «Карта градостроительного зонирования» изложить в новой редакции (Приложение 2);
- 1.3. Дополнить разделом V «Описание местоположения границ территориальных зон» (Приложение 3).

2. Опубликовать настоящее решение в бюллетене «Вестник городского поселения Пионерский» и разместить на официальном сайте городского поселения Пионерский в сети Интернет.

3. Настоящее решение вступает в силу после его официального опубликования.

Председатель Совета депутатов
городского поселения Пионерский

Глава городского поселения Пионерский

Дата подписания: « ___ » _____ 2020 г.

ВНЕСЕНИЕ ИЗМЕНЕНИЙ
В ПРАВИЛА ЗЕМЛЕПОЛЬЗОВАНИЯ И ЗАСТРОЙКИ
МУНИЦИПАЛЬНОГО ОБРАЗОВАНИЯ
ГОРОДСКОЕ ПОСЕЛЕНИЕ ПИОНЕРСКИЙ
СОВЕТСКОГО РАЙОНА ХМАО – ЮГРЫ

Том 1

Правила землепользования и застройки

Текстовые материалы

164-01/2.13_ПЗЗ

Приложение 2
к решению Совета депутатов
городского поселения Пионерский
от 20.02.2020 № 116

КАРТА
ГРАДОСТРОИТЕЛЬНОГО ЗОНИРОВАНИЯ

164-01/2.13_ПЗЗ-1.1

**V «ОПИСАНИЕ МЕСТОПОЛОЖЕНИЯ
ГРАНИЦ
ТЕРРИТОРИАЛЬНЫХ ЗОН
164-01/2.13_ПЗЗ-1.2**



Приложение 1
к решению Совета депутатов
городского поселения Пионерский
от 20.02.2020 № 116

**ВНЕСЕНИЯ ИЗМЕНЕНИЙ
В ПРАВИЛА ЗЕМЛЕПОЛЬЗОВАНИЯ И ЗАСТРОЙКИ
МУНИЦИПАЛЬНОГО ОБРАЗОВАНИЯ
ГОРОДСКОГО ПОСЕЛЕНИЯ ПИОНЕРСКИЙ
СОВЕТСКОГО РАЙОНА ХМАО – ЮГРЫ**

Том 1

**Правила землепользования и застройки.
Текстовые материалы**

164-01/2.13_ПЗЗ



г. Омск
ПАО «ОНХП»
2019

ПЕРЕЧЕНЬ ОТВЕТСТВЕННЫХ ЗА РАЗРАБОТКУ ПРОЕКТА

№	Должность	Фамилия И.О.	Подпись
1	Ведущий архитектор проекта	Шамсутдинова И.А.	
2	Ведущий экономист	Иойлева Е.Н.	
3	Инженер II категории	Дурасов М.Ю.	
4	Инженер II категории	Казаков М.С.	
5	Главный инженер проекта	Медведев М.Ю.	
6	Директор НПЦРТиМП	Гришко А.В.	

Содержание

Состав проекта.....	7
ЧАСТЬ I. Порядок применения правил землепользования и застройки и внесения в них изменений	8
ГЛАВА 1. Положения о регулировании землепользования и застройки органами местного самоуправления.....	8
Статья 1. Правовой статус Правил землепользования и застройки городского поселения Пионерский.....	8
Статья 2. Цели, назначение и область применения Правил застройки	8
Статья 3. Соотношение Правил застройки с Генеральным планом городского поселения Пионерский и документацией по планировке территории.....	9
Статья 4. Общедоступность информации о землепользовании и застройке	9
Статья 5. Полномочия органов местного самоуправления и должностных лиц городского поселения Пионерский в области землепользования и застройки	10
Статья 6. Комиссия по подготовке проекта Правил застройки	10
Статья 7. Образование земельных участков из земель или земельных участков, находящихся в государственной или муниципальной собственности	10
Статья 8. Предоставление земельных участков, находящихся в муниципальной собственности, земельных участков, государственная собственность на которые не разграничена.....	11
Статья 9. Обмен земельного участка, находящегося в муниципальной собственности, на земельный участок, находящийся в частной собственности.....	12
Статья 10. Изъятие земельных участков и резервирование земель для муниципальных нужд.....	12
Статья 11. Государственный земельный надзор, муниципальный земельный контроль, общественный земельный контроль	12
Статья 12. Деятельность по комплексному и устойчивому развитию территории.....	13
ГЛАВА 2. Изменение видов разрешённого использования земельных участков и объектов капитального строительства физическим и юридическими лицами.....	13
Статья 13. Виды разрешённого использования земельных участков и объектов капитального строительства	13
Статья 14. Изменение видов разрешённого использования земельных участков и объектов капитального строительства, на которые распространяется действие градостроительного регламента	14
ГЛАВА 3. Подготовка документации по планировке территории органами местного самоуправления.....	16

Статья 15. Виды документации по планировке территории.....	16
Статья 16. Состав и содержание проекта планировки территории и проекта межевания территории.....	16
Статья 17. Подготовка документации по планировке территории	16
Статья 18. Согласование документации по планировке территории при размещении объекта федерального значения, объекта регионального значения, объекта местного значения муниципального района в границах городского поселения Пионерский.....	16
ГЛАВА 4. Проведение общественных обсуждений и публичных слушаний по вопросам землепользования и застройки.....	18
Статья 19. Общественные обсуждения и публичные слушания по вопросам землепользования и застройки	18
ГЛАВА 5. Внесение изменений в Правила застройки.....	18
Статья 20. Внесение изменений в Правила застройки.....	18
ГЛАВА 6. Регулирование иных вопросов землепользования и застройки.....	20
Статья 21. Предоставление разрешения на условно разрешённый вид использования земельного участка или объекта капитального строительства и предоставление разрешения на отклонение от предельных параметров разрешённого строительства, реконструкции объектов капитального строительства	20
Статья 22. Ответственность за нарушение Правил	20
ЧАСТЬ II. Карта градостроительного зонирования.....	20
Статья 23. Содержание карты градостроительного зонирования	20
ЧАСТЬ III. Градостроительные регламенты.....	21
Статья 24. Градостроительный регламент.....	21
Статья 25. Общие требования градостроительного регламента в части предельных размеров земельных участков и предельных параметров разрешённого строительства, реконструкции объектов капитального строительства	24
Статья 26. Общие требования градостроительного регламента в части ограничений использования земельных участков и объектов капитального строительства	25
Статья 27. Использование земельных участков и объектов капитального строительства, не соответствующих градостроительному регламенту.....	26
Статья 28. Застройка и использование земельных участков, объектов капитального строительства на территориях, на которые действие градостроительных регламентов не распространяется или для которых градостроительные регламенты не устанавливаются	26
Статья 29. Перечень территориальных зон, выделенных на карте градостроительного зонирования территории городского поселения Пионерский.....	27
Статья 30. Жилые зоны	29

Статья 31. Общественно-деловые зоны	39
Статья 32. Производственная зона.....	48
Статья 33. Зона инженерной и транспортной инфраструктуры (ИТ)	53
Статья 34. Зоны рекреационного назначения	55
Статья 35. Зоны сельскохозяйственного использования	58
Статья 36. Зоны специального назначения	61
Статья 37. Территории общего пользования.....	63
Статья 38. Земли государственного лесного фонда и земли водного фонда	65
ЧАСТЬ V. ГРАДОСТРОИТЕЛЬНЫЕ РЕГЛАМЕНТЫ В ЧАСТИ ОГРАНИЧЕНИЙ ИСПОЛЬЗОВАНИЯ ЗЕМЕЛЬНЫХ УЧАСТКОВ И ОБЪЕКТОВ КАПИТАЛЬНОГО СТРОИТЕЛЬСТВА	66
Статья 39. Ограничения использования земельных участков и объектов капитального строительства на территории санитарно-защитных зон.	66
Статья 40. Ограничения использования земельных участков и объектов капитального строительства на территории водоохранных зон, прибрежных защитных полос	67
Статья 41. Ограничения использования земельных участков и объектов капитального строительства на территории зон санитарной охраны источников питьевого водоснабжения	68
Статья 42. Ограничения использования земельных участков и объектов капитального строительства на территории залегания полезных ископаемых.....	69
Статья 43. Графическое описание местоположения границ территориальных зон, перечень координат характерных точек этих границ.....	70

Состав проекта

№ п/п	Наименование документации	Гриф	Инв. №	Масштаб
правила землепользования и застройки				
Состав:				
1	Том 1. Правила землепользования и застройки. Текстовые материалы.		164-01/2.13_ПЗЗ-1	Б/М
2	Карта градостроительного зонирования		164-01/2.13_ПЗЗ-1.1	1:5 000
3	Карта границ зон с особыми условиями использования территории		164-01/2.13_ПЗЗ-1.2	

ЧАСТЬ I. Порядок применения правил землепользования и застройки и внесения в них изменений

ГЛАВА 1. Положения о регулировании землепользования и застройки органами местного самоуправления

Статья 1. Правовой статус Правил землепользования и застройки городского поселения Пионерский

Правила землепользования и застройки муниципального образования городское поселение Пионерский (далее – Правила застройки, Правила) являются муниципальным правовым актом городского поселения Пионерский, разработанным в соответствии с Градостроительным кодексом Российской Федерации, Земельным кодексом Российской Федерации, Федеральным законом от 06.10.2003 № 131-ФЗ «Об общих принципах организации местного самоуправления в Российской Федерации» и другими нормативными правовыми актами Российской Федерации.

Статья 2. Цели, назначение и область применения Правил застройки

1. Правила разработаны в целях:

- 1) создания условий для устойчивого развития территорий городского поселения, сохранения окружающей среды и объектов культурного наследия;
- 2) создания условий для планировки территорий городского поселения Пионерский;
- 3) обеспечения прав и законных интересов физических и юридических лиц, в том числе правообладателей земельных участков и объектов капитального строительства;
- 4) создания условий для привлечения инвестиций, в том числе путем предоставления возможности выбора наиболее эффективных видов разрешённого использования земельных участков и объектов капитального строительства.

2. Правила застройки распространяются на всю территорию городского поселения Пионерский.

3. Правила устанавливают порядок регулирования землепользования и застройки городской территории, основанный на градостроительном зонировании - делении территории городского поселения Пионерский на территориальные зоны с установлением в пределах каждой зоны градостроительных регламентов по видам разрешённого использования и параметрам допустимых строительных изменений объектов недвижимости - земельных участков и прочно связанных с землей зданий, сооружений и иных объектов при осуществлении градостроительной деятельности.

4. Настоящие Правила обязательны для органов государственной власти (в части соблюдения градостроительных регламентов), органов местного самоуправления, физических и юридических лиц, должностных лиц, осуществляющих и контролирующих градостроительную деятельность и земельные отношения на территории городского поселения Пионерский, судебных органов как основание для разрешения споров по вопросам землепользования и застройки, а также иных органов.

5. Требования установленных Правилами застройки градостроительных регламентов сохраняются при изменении формы собственности на земельный участок, объект капитального строительства, при переходе прав на земельный участок, объект капитального строительства другому правообладателю.

6. Настоящие Правила применяются наряду с техническими регламентами и иными обязательными требованиями, установленными в соответствии с законодательством, в целях обеспечения безопасности жизни и здоровья людей, надёжности и безопасности зданий, строений и сооружений, сохранения окружающей природной среды и объектов культурного наследия; иными муниципальными правовыми актами по вопросам регулирования землепользования и застройки. Указанные акты применяются в части, не противоречащей настоящим Правилам.

7. Решения органов местного самоуправления городского поселения Пионерский, органов государственной власти Российской Федерации и Ханты-Мансийского автономного округа - Югры, противоречащие Правилам застройки, могут быть оспорены в судебном порядке.

Статья 3. Соотношение Правил застройки с Генеральным планом городского поселения Пионерский и документацией по планировке территории

1. Правила застройки разработаны на основе Генерального плана городского поселения Пионерский. Допускается конкретизация Правилами застройки положений указанного Генерального плана, но с обязательным учётом функционального зонирования территории.

В случае внесения в установленном порядке изменений в Генеральный план городского поселения Пионерский, соответствующие изменения при необходимости вносятся в Правила застройки.

2. Документация по планировке территории разрабатывается на основе Генерального плана городского поселения Пионерский, Правил застройки и не должна им противоречить.

3. Нормативные правовые акты органов местного самоуправления городского поселения Пионерский, за исключением указанного Генерального плана, принятые до вступления в силу Правил застройки, применяются в части, не противоречащей им.

Статья 4. Общедоступность информации о землепользовании и застройке

1. Все текстовые и графические материалы Правил застройки являются общедоступной информацией. Доступ к текстовым и графическим материалам Правил застройки не ограничен.

2. Администрация городского поселения Пионерский обеспечивает возможность ознакомления с Правилами застройки путём их опубликования в средствах массовой информации и размещения на официальном сайте городского поселения в информационно-телекоммуникационной сети «Интернет».

Статья 5. Полномочия органов местного самоуправления и должностных лиц городского поселения Пионерский в области землепользования и застройки

1. Полномочия Главы городского поселения Пионерский, Совета депутатов городского поселения Пионерский, Администрации городского поселения Пионерский в области землепользования и застройки определяются федеральными законами, Уставом Ханты-Мансийского автономного округа – Югры, законами Ханты-Мансийского автономного округа – Югры, Уставом городского поселения Пионерский, муниципальными правовыми актами органов местного самоуправления городского поселения Пионерский.

2. Полномочия органов местного самоуправления и должностных лиц городского поселения Пионерский в области землепользования и застройки реализуются в случае, если иное не предусмотрено соглашением или иным правовым актом о передаче органами местного самоуправления городского поселения Пионерский отдельных полномочий органам государственной власти Ханты-Мансийского автономного округа – Югры или органам местного самоуправления Советского муниципального района. При наличии данного соглашения или иного правового акта полномочия в области землепользования и застройки реализуются в соответствии с указанным соглашением или иным правовым актом.

Статья 6. Комиссия по подготовке проекта Правил застройки

1. Комиссия по подготовке проекта правил землепользования и застройки Администрации городского поселения Пионерский (далее также – Комиссия) формируется в целях обеспечения требований Правил застройки, предъявляемых к землепользованию и застройке.

2. Комиссия является постоянно действующим совещательным органом при Администрации городского поселения Пионерский. Решения Комиссии носят рекомендательный характер при принятии решений главой Администрации.

3. Комиссия осуществляет свою деятельность согласно Градостроительному кодексу РФ, Правилам застройки, а также согласно Положению о Комиссии, утверждаемому Администрацией городского поселения Пионерский.

Статья 7. Образование земельных участков из земель или земельных участков, находящихся в государственной или муниципальной собственности

1. Образование земельных участков из земель или земельных участков, находящихся в государственной или муниципальной собственности, осуществляется в соответствии с одним из следующих документов:

1) проект межевания территории, утвержденный в соответствии с Градостроительным кодексом РФ;

2) проектная документация о местоположении, границах, площади и об иных количественных и качественных характеристиках лесных участков (в пределах границ городских лесов, на которых расположены лесничества и лесопарки);

3) утверждённая схема расположения земельного участка или земельных участков на кадастровом плане территории.

2. Не допускается образование земельного участка, границы которого пересекают границы территориальных зон, лесничеств, за исключением земельного участка, образуемого для проведения работ по геологическому изучению недр, разработки месторождений полезных ископаемых, размещения линейных объектов, гидротехнических сооружений, а также водохранилищ, иных искусственных водных объектов.

3. Образование земельных участков из земель или земельных участков, находящихся в государственной или муниципальной собственности, допускается в соответствии с утвержденной схемой расположения земельного участка или земельных участков на кадастровом плане территории при отсутствии утверждённого проекта межевания территории с учётом положений, предусмотренных частью 4 настоящей статьи.

4. Исключительно в соответствии с утверждённым проектом межевания территории осуществляется образование земельных участков:

1) из земельного участка, предоставленного для комплексного освоения территории;

2) из земельного участка, предоставленного садоводческому или огородническому некоммерческому товариществу;

3) в границах территории, в отношении которой в соответствии с законодательством о градостроительной деятельности заключен договор о её развитии;

4) в границах элемента планировочной структуры, застроенного многоквартирными домами, за исключением образования земельного участка для целей, предусмотренных статьёй 13 Федерального закона от 30 декабря 2004 года №214-ФЗ «Об участии в долевом строительстве многоквартирных домов и иных объектов недвижимости и о внесении изменений в некоторые законодательные акты Российской Федерации», образования земельного участка для размещения объектов местного значения, не являющихся линейными объектами, а также образования земельного участка в целях его предоставления собственникам расположенных на нем зданий, сооружений;

5) для строительства, реконструкции линейных объектов федерального, регионального или местного значения.

Статья 8. Предоставление земельных участков, находящихся в муниципальной собственности, земельных участков, государственная собственность на которые не разграничена

1. Предоставление земельных участков, находящихся в муниципальной собственности, осуществляется:

1) в собственность, в аренду, в постоянное (бессрочное) пользование или в безвозмездное пользование;

2) на торгах или без проведения торгов;

3) за плату или бесплатно;

4) без предварительного согласования или с предварительным согласованием предоставления земельного участка.

Порядок предоставления земельных участков, находящихся в муниципальной собственности, установлен земельным законодательством РФ.

2. Земли и земельные участки, находящиеся в муниципальной собственности, могут использоваться без предоставления земельных участков и установления сервитута в порядке, установленном земельным законодательством РФ.

Статья 9. Обмен земельного участка, находящегося в муниципальной собственности, на земельный участок, находящийся в частной собственности

1. Обмен земельного участка, находящегося в муниципальной собственности, на земельный участок, находящийся в частной собственности, допускается при обмене:

1) земельного участка, находящегося в муниципальной собственности, на земельный участок, находящийся в частной собственности и изымаемый для муниципальных нужд;

2) земельного участка, находящегося в муниципальной собственности, на земельный участок, который находится в частной собственности и предназначен в соответствии с утверждённым проектом планировки территории и проектом межевания территории для размещения объекта социальной инфраструктуры (если размещение объекта социальной инфраструктуры необходимо для соблюдения нормативов градостроительного проектирования), объектов инженерной и транспортной инфраструктур или на котором расположены указанные объекты.

2. Порядок и условия заключения договора мены земельного участка, находящегося в муниципальной собственности, на земельный участок, находящийся в частной собственности, устанавливаются гражданским и земельным законодательством РФ.

Статья 10. Изъятие земельных участков и резервирование земель для муниципальных нужд

Основания и порядок изъятия земельных участков и резервирования земель для муниципальных нужд определяется земельным законодательством РФ.

Статья 11. Государственный земельный надзор, муниципальный земельный контроль, общественный земельный контроль

1. На территории городского поселения Пионерский осуществляется государственный земельный надзор, муниципальный земельный контроль и общественный земельный контроль за использованием земель.

3. 2. Государственный земельный надзор и общественный земельный контроль осуществляются в соответствии с земельным законодательством РФ.

4. 3. Муниципальный земельный контроль осуществляется в соответствии с законодательством РФ и в порядке, установленном муниципальными правовыми актами органов местного самоуправления городского поселения Пионерский.

Статья 12. Деятельность по комплексному и устойчивому развитию территории

Договор о развитии застроенной территории, договор о комплексном освоении территории, договор об освоении территории в целях строительства стандартного жилья, договор о комплексном освоении территории в целях строительства стандартного жилья, договоры о комплексном и устойчивом развитии территории по инициативе правообладателей земельных участков и (или) объектов капитального строительства или по инициативе органа местного самоуправления заключаются в соответствии с градостроительным, гражданским и земельным законодательством РФ.

ГЛАВА 2. Изменение видов разрешённого использования земельных участков и объектов капитального строительства физическим и юридическими лицами

Статья 13. Виды разрешённого использования земельных участков и объектов капитального строительства

1. Виды разрешённого использования земельных участков, содержащиеся в градостроительных регламентах, установлены в соответствии с Классификатором видов разрешённого использования земельных участков (далее – Классификатор).

2. Каждый вид разрешённого использования земельного участка имеет следующую структуру:

3. код (числовое обозначение) вида разрешённого использования земельного участка;

4. наименование вида разрешённого использования земельного участка.

5. Код (числовое обозначение) вида разрешённого использования земельного участка и текстовое наименование вида разрешённого использования земельного участка являются равнозначными.

6. Применительно к каждой территориальной зоне Правилами застройки установлены только те виды разрешённого использования из Классификатора (код и (или) наименование), которые допустимы в данной территориальной зоне.

7. Содержание видов разрешённого использования допускает без отдельного указания в градостроительном регламенте размещение и эксплуатацию линейного объекта (кроме железных дорог общего пользования и автомобильных дорог общего пользования федерального и регионального значения), размещение защитных сооружений (насаждений), объектов мелиорации, антенно-мачтовых сооружений, информационных и геодезических знаков, объектов благоустройства, если федеральным законом не установлено иное.

8. Разрешённое использование земельных участков и объектов капитального строительства может быть следующих видов:

9. 1) основные виды разрешённого использования;

10. 2) условно разрешённые виды использования;

11. 3) вспомогательные виды разрешённого использования, допустимые только в качестве дополнительных по отношению к основным видам разрешённого использования и условно разрешённым видам использования и осуществляемые совместно с ними.

12. Основные и вспомогательные виды разрешённого использования земельных участков и объектов капитального строительства правообладателями земельных участков и объектов капитального строительства, за исключением органов государственной власти, органов местного самоуправления городского поселения Пионерский, государственных и муниципальных учреждений, государственных и муниципальных унитарных предприятий, выбираются самостоятельно без дополнительных разрешений и согласований, с учетом соблюдения требований технических регламентов, санитарных норм, нормативов градостроительного проектирования Ханты-Мансийского автономного округа - Югры и (или) городского поселения Пионерский, сервитутов, публичных сервитутов, предельных параметров разрешённого строительства и реконструкции, ограничений использования земельных участков и объектов капитального строительства, установленных в зонах с особыми условиями использования территории и другими требованиями, установленными в соответствии действующим законодательством.

13. Основные и вспомогательные виды разрешённого использования земельных участков и объектов капитального строительства органами государственной власти, органами местного самоуправления городского поселения Пионерский, государственными и муниципальными учреждениями, государственными и муниципальными унитарными предприятиями выбираются в соответствии с действующим законодательством.

14. Предоставление разрешения на условно разрешённый вид использования земельного участка или объекта капитального строительства и разрешения на отклонение от предельных параметров разрешённого строительства, реконструкции объектов капитального строительства осуществляются в порядке, предусмотренном статьей 21 Правил застройки.

15. Решения об изменении одного вида разрешённого использования земельных участков и объектов капитального строительства, расположенных на землях, на которые действие градостроительных регламентов не распространяется, на другой вид такого использования, принимаются в соответствии с федеральными законами.

Статья 14. Изменение видов разрешённого использования земельных участков и объектов капитального строительства, на которые распространяется действие градостроительного регламента

1. Изменение видов разрешённого использования земельных участков и объектов капитального строительства, на которые распространяется действие градостроительного регламента, осуществляется в соответствии с градостроительными регламентами при условии соблюдения требований технических регламентов, санитарных норм, нормативов градостроительного проектирования Ханты-Мансийского автономного округа - Югры и (или) городского поселения Пионерский, ограничений использования земельных участков и объектов капитального строительства, установленных в зонах с особыми условиями использования территории, положений документации по планировке территории и других требований действующего законодательства.

16. 2. Правообладатели земельных участков и объектов капитального строительства, за исключением указанных в части 7 статьи 13 Правил застройки,

осуществляют изменения видов разрешённого использования земельных участков и объектов капитального строительства:

1) без дополнительных согласований и разрешений в случаях:

- когда один из указанных в градостроительном регламенте основных видов разрешённого использования земельного участка, объекта капитального строительства заменяется другим основным или вспомогательным видом, при этом изменения не требуют перепланировки помещений, конструктивных и инженерно-технических преобразований объектов капитального строительства, для осуществления которых необходимо получение соответствующих разрешений, согласований;

- когда один из указанных в градостроительном регламенте вспомогательных видов разрешённого использования земельного участка, объекта капитального строительства заменяется другим вспомогательным или основным видом, при этом изменения не требуют перепланировки помещений, конструктивных и инженерно-технических преобразований объектов капитального строительства, для осуществления которых необходимо получение соответствующих разрешений, согласований;

2) при условии получения соответствующих разрешений, согласований в случаях:

- указанных в статье 21 Правил застройки;

- установленных законодательством при осуществлении перепланировки помещений, конструктивных и инженерно-технических преобразований объектов капитального строительства, в том числе в области обеспечения санитарно-эпидемиологического благополучия населения, противопожарной безопасности.

3. Изменение основного вида разрешённого использования или условно разрешённого вида на вспомогательный вид разрешённого использования допускается только в случае, если на земельном участке реализован какой-либо иной основной вид разрешённого использования или условно разрешённый вид.

4. Изменение видов разрешённого использования объектов капитального строительства, связанное с переводом помещений из категории жилых помещений в категорию нежилых помещений или из категории нежилых помещений в категорию жилых помещений осуществляется в соответствии с жилищным законодательством.

5. Изменение видов разрешённого использования объектов капитального строительства путём строительства, реконструкции органами государственной власти, органами местного самоуправления городского поселения Пионерский, государственных и муниципальных учреждений, государственных и муниципальных унитарных предприятий осуществляется в соответствии с требованиями, указанными в части 1 настоящей статьи, и действующим законодательством.

ГЛАВА 3. Подготовка документации по планировке территории органами местного самоуправления

Статья 15. Виды документации по планировке территории

Видами документации по планировке территории являются:

- 1) проект планировки территории;
- 2) проект межевания территории.

Проект планировки территории является основой для подготовки проекта межевания территории, за исключением случаев, предусмотренных частью 3 настоящей статьи. Подготовка проекта межевания территории осуществляется в составе проекта планировки территории или в виде отдельного документа.

Применительно к территории, в границах которой не предусматривается осуществление деятельности по комплексному и устойчивому развитию территории, а также не планируется размещение линейных объектов, допускается подготовка проекта межевания территории без подготовки проекта планировки территории в целях:

- 1) определения местоположения границ, образуемых и изменяемых земельных участков;
- 2) установления, изменения, отмены красных линий для застроенных территорий, в границах которых не планируется размещение новых объектов капитального строительства, а также для установления, изменения, отмены красных линий в связи с образованием и (или) изменением земельного участка, расположенного в границах территории, применительно к которой не предусматривается осуществление деятельности по комплексному и устойчивому развитию территории, при условии, что такие установление, изменение, отмена влекут за собой исключительно изменение границ территории общего пользования.

Статья 16. Состав и содержание проекта планировки территории и проекта межевания территории

Состав и содержание проекта планировки территории и проекта межевания территории устанавливаются Градостроительным кодексом РФ.

Статья 17. Подготовка документации по планировке территории

Подготовка документации по планировке территории осуществляется в порядке, установленном Градостроительным кодексом РФ.

Статья 18. Согласование документации по планировке территории при размещении объекта федерального значения, объекта регионального значения, объекта местного значения муниципального района в границах городского поселения Пионерский

1. Документация по планировке территории, которая подготовлена в целях размещения объекта федерального значения, объекта регионального значения, объекта местного значения муниципального района или в целях размещения иного объекта в границах городского поселения Пионерский и утверждение которой осуществляется

уполномоченным федеральным органом исполнительной власти, уполномоченным органом исполнительной власти Ханты-Мансийского автономного округа - Югры, уполномоченным органом местного самоуправления Советского района, до ее утверждения подлежит согласованию с главой городского поселения Пионерский. Предметом согласования является соответствие планируемого размещения указанных объектов настоящим Правилам в части соблюдения градостроительных регламентов (за исключением линейных объектов), установленных для территориальных зон, в границах которых планируется размещение указанных объектов, а также обеспечение сохранения фактических показателей обеспеченности территории объектами коммунальной, транспортной, социальной инфраструктур и фактических показателей территориальной доступности указанных объектов для населения.

2. В течение тридцати дней со дня получения указанной в части 1 настоящей статьи документации по планировке территории глава городского поселения Пионерский направляет в орган, уполномоченный на утверждение такой документации, согласование такой документации или отказ в ее согласовании. При этом отказ в согласовании такой документации допускается по следующим основаниям:

3. 1) несоответствие планируемого размещения объектов, указанных в части 1 настоящей статьи, градостроительным регламентам, установленным для территориальных зон, в границах которых планируется размещение таких объектов (за исключением линейных объектов);

4. 2) снижение фактических показателей обеспеченности территории объектами коммунальной, транспортной, социальной инфраструктур и (или) фактических показателей территориальной доступности указанных объектов для населения при размещении планируемых объектов.

5. В случае, если по истечении тридцати дней с момента поступления главе городского поселения Пионерский предусмотренной частью 1 настоящей статьи документации по планировке территории главой городского поселения Пионерский не направлен предусмотренный частью 2 настоящей статьи отказ в согласовании документации по планировке территории в орган, уполномоченный на ее утверждение, документация по планировке территории считается согласованной.

6. При размещении в границах городского поселения Пионерский объектов, указанных в части 1 настоящей статьи, документация по планировке территории, утверждённая соответственно уполномоченными федеральными органами исполнительной власти, высшим исполнительным органом государственной власти субъекта Российской Федерации, главой местной администрации муниципального района, направляется главе городского поселения Пионерский в течение семи дней со дня ее утверждения.

7. Уполномоченный орган местного самоуправления городского поселения Пионерский обеспечивает опубликование указанной в части 4 настоящей статьи документации по планировке территории (проектов планировки территории и проектов межевания территории) в порядке, установленном для официального опубликования муниципальных правовых актов, иной официальной информации, и размещает информацию о такой документации на официальном сайте городского поселения Пионерский в сети "Интернет".

ГЛАВА 4. Проведение общественных обсуждений и публичных слушаний по вопросам землепользования и застройки

Статья 19. Общественные обсуждения и публичные слушания по вопросам землепользования и застройки

Проведение общественных обсуждений и публичных слушаний по вопросам землепользования и застройки осуществляется в соответствии законодательством РФ и муниципальными правовыми актами.

ГЛАВА 5. Внесение изменений в Правила застройки

Статья 20. Внесение изменений в Правила застройки

1. Изменениями настоящих Правил застройки считаются любые изменения текста Правил застройки, карты градостроительного зонирования либо градостроительных регламентов.

2. Основаниями для рассмотрения главой Администрации городского поселения Пионерский вопроса о внесении изменений в Правила являются:

1) несоответствие Правил Генеральному плану городского поселения Пионерский, возникшее в результате внесения в Генеральный план изменений;

2) поступление от уполномоченного Правительством РФ федерального органа исполнительной власти обязательного для исполнения в сроки, установленные законодательством РФ, предписания об устранении нарушений ограничений использования объектов недвижимости, установленных на приаэродромной территории, которые допущены в правилах землепользования и застройки города;

3) поступление предложений об изменении границ территориальных зон, изменении градостроительных регламентов;

4) несоответствие сведений о местоположении границ зон с особыми условиями использования территорий, территорий объектов культурного наследия, отображенных на карте градостроительного зонирования, содержащемуся в Едином государственном реестре недвижимости описанию местоположения границ указанных зон, территорий;

5) несоответствие установленных градостроительным регламентом ограничений использования земельных участков и объектов капитального строительства, расположенных полностью или частично в границах зон с особыми условиями использования территорий, территорий достопримечательных мест федерального, регионального и местного значения, содержащимся в Едином государственном реестре недвижимости ограничениям использования объектов недвижимости в пределах таких зон, территорий;

6) установление, изменение, прекращение существования зоны с особыми условиями использования территории, установление, изменение границ территории объекта культурного наследия, территории исторического поселения федерального значения, территории исторического поселения регионального значения.

3. Предложения о внесении изменений в Правила в Комиссию направляются:

1) федеральными органами исполнительной власти в случаях, если Правила могут воспрепятствовать функционированию, размещению объектов капитального строительства федерального значения;

2) органами исполнительной власти Ханты-Мансийского автономного округа - Югры в случаях, если Правила могут воспрепятствовать функционированию, размещению объектов капитального строительства регионального значения;

3) органами местного самоуправления в случаях, если необходимо совершенствовать порядок регулирования землепользования и застройки на соответствующих территории городского поселения Пионерский;

4) органами местного самоуправления в случаях, если Правила могут воспрепятствовать функционированию, размещению объектов капитального строительства местного значения;

5) физическими или юридическими лицами в инициативном порядке либо в случаях, если в результате применения Правил земельные участки и объекты капитального строительства не используются эффективно, причиняется вред их правообладателям, снижается стоимость земельных участков и объектов капитального строительства, не реализуются права и законные интересы граждан и их объединений.

4. В случае, если настоящими Правилами не обеспечена возможность размещения на территории городского поселения Пионерский предусмотренных документами территориального планирования объектов федерального значения, объектов регионального значения, объектов местного значения (за исключением линейных объектов), уполномоченный федеральный орган исполнительной власти, уполномоченный орган исполнительной власти Ханты-Мансийского автономного округа - Югры, уполномоченный орган местного самоуправления направляют главе городского поселения Пионерский требование о внесении изменений в настоящие Правила в целях обеспечения размещения указанных объектов.

5. В случае, предусмотренном частью 4 настоящей статьи, глава городского поселения Пионерский обеспечивает внесение изменений в настоящие Правила в течение тридцати дней со дня получения указанного в части 4 настоящей статьи требования.

6. В целях внесения изменений в Правила застройки в случаях, предусмотренных пунктами 4-6 части 2 и частью 4 настоящей статьи, а также в случае однократного изменения видов разрешенного использования, установленных градостроительным регламентом для конкретной территориальной зоны, без изменения ранее установленных предельных параметров разрешенного строительства, реконструкции объектов капитального строительства и (или) в случае однократного изменения одного или нескольких предельных параметров разрешенного строительства, реконструкции объектов капитального строительства, установленных градостроительным регламентом для конкретной территориальной зоны, не более чем на десять процентов проведение общественных обсуждений или публичных слушаний, опубликование сообщения о принятии решения о подготовке

проекта о внесении изменений в Правила и подготовка предусмотренного частью 7 настоящей статьи заключения Комиссии не требуются.

7. Комиссия в течение тридцати дней со дня поступления предложения о внесении изменения в Правила осуществляет подготовку заключения, в котором содержатся рекомендации о внесении в соответствии с поступившим предложением изменения в Правила или об отклонении такого предложения с указанием причин отклонения, и направляет это заключение главе Администрации городского поселения Пионерский.

8. Глава Администрации с учетом рекомендаций, содержащихся в заключении Комиссии, в течение тридцати дней принимает решение о подготовке проекта о внесении изменения в Правила или об отклонении предложения о внесении изменения в данные Правила с указанием причин отклонения и направляет копию такого решения заявителем.

ГЛАВА 6. Регулирование иных вопросов землепользования и застройки

Статья 21. Предоставление разрешения на условно разрешённый вид использования земельного участка или объекта капитального строительства и предоставление разрешения на отклонение от предельных параметров разрешённого строительства, реконструкции объектов капитального строительства

Предоставление разрешения на условно разрешённый вид использования земельного участка или объекта капитального строительства и разрешения на отклонение от предельных параметров разрешённого строительства, реконструкции объектов капитального строительства осуществляются в порядке, установленном Градостроительным кодексом РФ.

Статья 22. Ответственность за нарушение Правил

Лица, виновные в нарушении настоящих Правил, несут дисциплинарную, имущественную, административную, уголовную и иную ответственность в соответствии с законодательством Российской Федерации и Ханты-Мансийского автономного округа - Югры.

ЧАСТЬ II. Карта градостроительного зонирования

Статья 23. Содержание карты градостроительного зонирования

1. Карта градостроительного зонирования городского поселения Пионерский представляет собой чертёж с отображением границ городского поселения Пионерский, границ населённых пунктов, входящих в состав поселения, границ

территориальных зон, границ территорий объектов культурного наследия (памятников истории и культуры) народов РФ и границ зон с особыми условиями использования территории.

2. Границы территориальных зон должны отвечать требованию принадлежности каждого земельного участка только к одной территориальной зоне, за исключением земельного участка, границы которого в соответствии с земельным законодательством могут пересекать границы территориальных зон.

3. Границы территориальных зон устанавливаются с учётом:

1) возможности сочетания в пределах одной территориальной зоны различных видов существующего и планируемого использования земельных участков;

2) функциональных зон и параметров их планируемого развития, определенных генеральным планом городского поселения Пионерский;

3) территориальных зон, определенных действующим законодательством;

4) сложившейся планировки территории и существующего землепользования;

5) планируемых изменений границ земель различных категорий в соответствии с документами территориального планирования и документацией по планировке территории;

6) предотвращения возможности причинения вреда объектам капитального строительства, расположенным на смежных земельных участках.

4. Границы территориальных зон могут устанавливаться по:

1) линиям магистралей, улиц, проездов, разделяющим транспортные потоки противоположных направлений;

2) красным линиям;

3) границам земельных участков;

4) естественным границам природных объектов;

5) иным границам.

5. На карте градостроительного зонирования в обязательном порядке устанавливаются территории, в границах которых предусматривается осуществление деятельности по комплексному и устойчивому развитию территории, в случае планирования осуществления такой деятельности. Границы таких территорий устанавливаются по границам одной или нескольких территориальных зон и могут отображаться на отдельной карте.

6. Границы зон с особыми условиями использования территорий, границы территорий объектов культурного наследия, устанавливаемые в соответствии с законодательством Российской Федерации, могут не совпадать с границами территориальных зон.

7. Карта градостроительного зонирования является приложением к настоящим Правилам.

ЧАСТЬ III. Градостроительные регламенты

Статья 24. Градостроительный регламент

1. Градостроительным регламентом определяется правовой режим земельных участков, а также всего, что находится над и под поверхностью земельных участков и

используется в процессе их застройки и последующей эксплуатации объектов капитального строительства.

2. При использовании и застройке земельных участков соблюдение требований градостроительных регламентов является обязательным наряду с требованиями технических регламентов, санитарных норм, нормативов градостроительного проектирования Ханты-Мансийского автономного округа - Югры и (или) городского поселения Пионерский, сервитутов, публичных сервитутов, предельных параметров, ограничений использования земельных участков и объектов капитального строительства, установленных в зонах с особыми условиями использования территории и другими требованиями, установленными в соответствии с действующим законодательством.

3. Градостроительные регламенты установлены с учётом:

1) фактического использования земельных участков и объектов капитального строительства в границах территориальной зоны;

2) возможности сочетания в пределах одной территориальной зоны различных видов существующего и планируемого использования земельных участков и объектов капитального строительства;

3) функциональных зон и характеристик их планируемого развития, определённых Генеральным планом городского поселения Пионерский;

4) видов территориальных зон;

5) требований охраны объектов культурного наследия, а также особо охраняемых природных территорий, иных природных объектов.

4. Применительно к каждой территориальной зоне Правилами застройки установлены:

- виды разрешённого использования земельных участков и объектов капитального строительства;

- предельные (минимальные и (или) максимальные) размеры земельных участков и предельные параметры разрешённого строительства, реконструкции объектов капитального строительства;

- ограничения использования земельных участков и объектов капитального строительства, устанавливаемые в соответствии с законодательством РФ;

- расчётные показатели минимально допустимого уровня обеспеченности территории объектами коммунальной, транспортной, социальной инфраструктур и расчётные показатели максимально допустимого уровня территориальной доступности указанных объектов для населения в случае, если в границах территориальной зоны, применительно к которой устанавливается градостроительный регламент, предусматривается осуществление деятельности по комплексному и устойчивому развитию территории.

5. Для каждого земельного участка и объекта капитального строительства, разрешённым считается такое использование, которое соответствует видам разрешённого использования земельных участков и объектов капитального строительства, предельным параметрам разрешённого строительства, реконструкции объектов капитального строительства, расчётным показателям, указанным в части 4 настоящей статьи, и с обязательным учётом ограничений на использование объектов недвижимости.

6. Действие градостроительного регламента распространяется на все земельные участки и объекты капитального строительства, расположенные в пределах границ территориальной зоны, обозначенной на Карте градостроительного зонирования городского поселения Пионерский.

7. Действие градостроительного регламента не распространяется на земельные участки:

1) в границах территорий памятников и ансамблей, включенных в единый государственный реестр объектов культурного наследия (памятников истории и культуры) народов Российской Федерации, а также в границах территорий памятников или ансамблей, которые являются выявленными объектами культурного наследия;

2) в границах территорий общего пользования;

3) предназначенные для размещения линейных объектов и (или) занятые линейными объектами;

4) предоставленные для добычи полезных ископаемых.

8. Градостроительные регламенты не устанавливаются для земель, покрытых поверхностными водами, земель запаса, земель особо охраняемых природных территорий (за исключением земель лечебно-оздоровительных местностей и курортов), сельскохозяйственных угодий в составе земель сельскохозяйственного назначения.

9. Особенности застройки земельных участков и использования объектов капитального строительства на территориях, на которые действие градостроительных регламентов не распространяется или для которых градостроительные регламенты не устанавливаются, определены статьёй 28 Правил застройки.

10. Земельные участки или объекты капитального строительства, созданные (образованные) в установленном порядке до введения в действие Правил застройки, виды разрешённого использования, предельные (минимальные и (или) максимальные) размеры и предельные параметры которых не соответствуют градостроительному регламенту, могут использоваться без установления срока приведения их в соответствие с градостроительным регламентом, за исключением случаев, если использование таких земельных участков и объектов капитального строительства опасно для жизни или здоровья человека, для окружающей среды, объектов культурного наследия, особо охраняемых природных территорий.

11. Реконструкция указанных в части 10 настоящей статьи объектов капитального строительства может осуществляться только путём приведения таких объектов в соответствие с градостроительным регламентом или путём уменьшения их несоответствия предельным параметрам разрешённого строительства, реконструкции и при наличии разрешения на отклонение от предельных параметров разрешённого строительства, реконструкции объектов капитального строительства.

Изменение видов разрешённого использования указанных земельных участков и объектов капитального строительства может осуществляться путём приведения их в соответствие с видами разрешённого использования земельных участков и объектов капитального строительства, установленными градостроительным регламентом.

12. В случае если использование указанных в части 10 настоящей статьи земельных участков и объектов капитального строительства продолжается и опасно для жизни или здоровья человека, для окружающей среды, объектов культурного

наследия, в соответствии с федеральными законами может быть наложен запрет на использование таких земельных участков и объектов капитального строительства.

13. Требования к использованию земельных участков и объектов капитального строительства, на которые распространяется действие градостроительного регламента, указываются в градостроительных планах.

14. Объекты капитального строительства, созданные с нарушением требований градостроительных регламентов, являются самовольными постройками в соответствии со статьёй 222 Гражданского кодекса Российской Федерации.

Статья 25. Общие требования градостроительного регламента в части предельных размеров земельных участков и предельных параметров разрешённого строительства, реконструкции объектов капитального строительства

1. Предельные (минимальные и (или) максимальные) размеры земельных участков и предельные параметры разрешённого строительства, реконструкции объектов капитального строительства включают в себя:

- предельные (минимальные и (или) максимальные) размеры земельных участков, в том числе их площадь;
- минимальные отступы от границ земельных участков в целях определения мест допустимого размещения зданий, строений, сооружений, за пределами которых запрещено строительство зданий, строений, сооружений;
- этажность или предельную высоту зданий, строений, сооружений;
- максимальный процент застройки в границах земельного участка, определяемый как отношение суммарной площади земельного участка, которая может быть застроена, ко всей площади земельного участка.

2. Наряду с указанными в части 1 настоящей статьи предельными параметрами разрешённого строительства, реконструкции объектов капитального строительства в градостроительном регламенте могут быть установлены иные предельные параметры разрешённого строительства, реконструкции объектов капитального строительства.

3. В случае, если в градостроительном регламенте применительно к определенной территориальной зоне не устанавливаются предельные (минимальные и (или) максимальные) размеры земельных участков, в том числе их площадь, и (или) предусмотренные частью 1 настоящей статьи предельные параметры разрешённого строительства, реконструкции объектов капитального строительства, непосредственно в градостроительном регламенте применительно к этой территориальной зоне указывается, что такие предельные (минимальные и (или) максимальные) размеры земельных участков, предельные параметры разрешённого строительства, реконструкции объектов капитального строительства не подлежат установлению.

4. Необходимые минимальные отступы зданий, сооружений от границ земельных участков устанавливаются в соответствии с требованиями технических регламентов, санитарных норм, противопожарных норм, нормативов градостроительного проектирования Ханты-Мансийского автономного округа - Югры и (или) городского поселения Пионерский, с учётом ограничений использования земельных участков и объектов капитального строительства в зонах с особыми условиями использования территории.

Статья 26. Общие требования градостроительного регламента в части ограничений использования земельных участков и объектов капитального строительства

1. Ограничения использования земельных участков и объектов капитального строительства, находящихся в границах зон с особыми условиями использования территории, определяются в соответствии с законодательством РФ.

Указанные ограничения могут относиться к видам разрешённого использования земельных участков и объектов капитального строительства, к предельным размерам земельных участков, к предельным параметрам разрешённого строительства, реконструкции объектов капитального строительства.

2. Требования градостроительного регламента в части видов разрешённого использования земельных участков и объектов капитального строительства, предельных размеров земельных участков и предельных параметров разрешённого строительства, реконструкции объектов капитального строительства действуют лишь в той степени, в которой не противоречат ограничениям использования земельных участков и объектов капитального строительства, установленных в зонах с особыми условиями использования территории.

3. В случае если указанные ограничения исключают один или несколько видов разрешённого использования земельных участков и (или) объектов капитального строительства из числа предусмотренных градостроительным регламентом для соответствующей территориальной зоны, то в границах пересечения такой территориальной зоны с зоной с особыми условиями использования территории применяется ограниченный перечень видов разрешённого использования земельных участков и (или) объектов капитального строительства.

4. В случае если указанные ограничения устанавливают значения предельных размеров земельных участков и (или) предельных параметров разрешённого строительства, реконструкции объектов капитального строительства отличные от предусмотренных градостроительным регламентом для соответствующей территориальной зоны, то в границах пересечения такой территориальной зоны с зоной с особыми условиями использования территории применяются наименьшие значения в части максимальных и наибольшие значения в части минимальных размеров земельных участков и параметров разрешённого строительства, реконструкции объектов капитального строительства.

5. В случае если указанные ограничения дополняют перечень предельных параметров разрешённого строительства, реконструкции объектов капитального строительства, установленные применительно к конкретной территориальной зоне, то в границах пересечения такой территориальной зоны с зоной с особыми условиями использования территории применяется расширенный перечень предельных параметров разрешённого строительства, реконструкции объектов капитального строительства.

6. В случае если указанные ограничения устанавливают, в соответствии с законодательством, перечень согласующих организаций, то в границах пересечения такой территориальной зоны с зоной с особыми условиями использования территории установленные виды разрешённого использования, предельные размеры и предельные параметры земельных участков и объектов капитального строительства применяются с учётом необходимых исключений, дополнений и иных изменений, изложенных в заключениях согласующих организаций.

7. Границы зон с особыми условиями использования территории могут не совпадать с границами территориальных зон и пересекать границы земельных участков.

Статья 27. Использование земельных участков и объектов капитального строительства, не соответствующих градостроительному регламенту

1. Земельные участки, объекты капитального строительства, образованные, созданные в установленном порядке до введения в действие Правил застройки и расположенные на территориях, для которых установлен соответствующий градостроительный регламент и на которые распространяется действие указанного градостроительного регламента, являются несоответствующими градостроительному регламенту, в случаях, когда:

- существующие виды использования земельных участков и объектов капитального строительства не соответствуют указанным в градостроительном регламенте соответствующей территориальной зоны видам разрешённого использования земельных участков и объектов капитального строительства;

- существующие виды использования земельных участков и объектов капитального строительства соответствуют указанным в градостроительном регламенте соответствующей территориальной зоны видам разрешённого использования земельных участков и объектов капитального строительства, но одновременно данные участки и объекты расположены в границах зон с особыми условиями использования территории, в пределах которых указанные виды использования земельных участков и объектов капитального строительства не допускаются;

- существующие параметры объектов капитального строительства не соответствуют предельным параметрам разрешённого строительства, реконструкции объектов капитального строительства, указанным в градостроительном регламенте соответствующей территориальной зоны;

- существующие параметры объектов капитального строительства соответствуют предельным параметрам разрешённого строительства, реконструкции объектов капитального строительства, указанным в градостроительном регламенте соответствующей территориальной зоны, но одновременно данные объекты расположены в границах зон с особыми условиями использования территории, в пределах которых размещение объектов капитального строительства, имеющих указанные параметры, не допускается.

2. Порядок использования земельных участков и объектов капитального строительства, не соответствующих градостроительному регламенту, определяется статьей 24 настоящих Правил застройки.

Статья 28. Застройка и использование земельных участков, объектов капитального строительства на территориях, на которые действие градостроительных регламентов не распространяется или для которых градостроительные регламенты не устанавливаются

1. В границах территорий памятников и ансамблей, включенных в единый государственный реестр объектов культурного наследия (памятников истории и

культуры) народов Российской Федерации, а также в границах территорий памятников или ансамблей, которые являются выявленными объектами культурного наследия, решения о режиме содержания, параметрах реставрации, консервации, воссоздания, ремонта и приспособлении принимаются в порядке, установленном законодательством Российской Федерации об охране объектов культурного наследия.

2. В границах территорий общего пользования (улиц, проездов, набережных, береговых полос водных объектов общего пользования, скверов, парков, бульваров и других подобных территорий) решения об использовании земельных участков, использовании и строительстве, реконструкции объектов капитального строительства принимает Администрация городского поселения Пионерский в соответствии с требованиями технических регламентов, нормативов градостроительного проектирования Ханты-Мансийского автономного округа - Югры и (или) городского поселения Пионерский, правил благоустройства и санитарного содержания территории городского поселения Пионерский, документации по планировке территории, проектной документации и другими требованиями действующего законодательства.

3. В границах территорий линейных объектов документацией по планировке территории устанавливаются виды разрешённого использования земельных участков и предельные параметры разрешённого строительства, реконструкции объектов капитального строительства.

4. Использование земель, покрытых поверхностными водами, находящимися на территории городского поселения Пионерский, определяется уполномоченными федеральными органами исполнительной власти, уполномоченными органами исполнительной власти Ханты-Мансийского автономного округа - Югры или Администрацией городского поселения Пионерский в соответствии с федеральными законами.

ЧАСТЬ IV. Сведения о границах территориальных зон

Статья 29. Перечень территориальных зон, выделенных на карте градостроительного зонирования территории городского поселения Пионерский

С учетом сложившейся планировки территории городского поселения Пионерский и существующего землепользования, функциональных зон и параметров их планируемого развития, на территории городского поселения Пионерский выделены следующие виды территориальных зон, определенных Градостроительным кодексом Российской Федерации:

- жилые (**Ж**) (проживание населения);
- общественно-деловые (**ОД**) (размещение объектов здравоохранения, культуры, торговли, общественного питания, социально-культурного и бытового назначения, образования, объектов делового и финансового назначения, иных объектов, связанных с обеспечением жизнедеятельности граждан);
- производственные (**КП**) (зона размещения производственных и коммунально-складских объектов);

- инженерной и транспортной инфраструктур (**ИТ**) (зона инженерного и транспортного назначения);
- сельскохозяйственное использование (**СХ**);
- рекреационного назначения (**Р**) (территории, занятые лесами, скверами, парками, озерами, водохранилищами, пляжами, а также территории, используемые для отдыха, занятий физической культурой и спортом);
- специального назначения (**СН**) (территории, занятые кладбищами, скотомогильниками, размещения отходов потребления).

Границы территориальных зон должны отвечать требованиям принадлежности каждого земельного участка только к одной территориальной зоне.

Формирование одного земельного участка из нескольких земельных участков, расположенных в различных территориальных зонах, не допускается.

На территории городского поселения Пионерский, в зависимости от характера застройки, выделены следующие виды территориальных зон:

Статья 30. Жилые зоны

В жилых зонах допускается размещение отдельно стоящих, встроенных или пристроенных объектов социального и коммунально-бытового назначения, объектов здравоохранения, объектов дошкольного, начального общего и среднего общего образования, культовых зданий, стоянок автомобильного транспорта, гаражей, объектов, связанных с проживанием граждан и не оказывающих негативного воздействия на окружающую среду. В состав жилых зон могут включаться также территории, предназначенные для ведения садоводства и дачного хозяйства.

Зона застройки жилыми домами (Ж)

Основные виды разрешенного использования

№№ п/п	Виды разрешенного использования земельного участка и объекта капитального строительства	Описание вида разрешенного использования земельного участка	Предельные (минимальные и (или) максимальные) размеры земельных участков и предельные параметры разрешенного строительства, реконструкции объектов капитального строительства				Ограничения использования земельных участков и объектов капитального строительства, устанавливаемые в соответствии с законодательством Российской Федерации	Иное
			Предельные (минимальные и (или) максимальные) размеры земельных участков, в том числе их площадь	Минимальные отступы от границ земельных участков в целях определения мест допустимого размещения зданий, строений, сооружений, за пределами которых запрещено строительство зданий, строений, сооружений объекта	Предельное количество этажей или предельной высоты зданий, строений	Максимальный процент застройки в границах земельного участка, определяемый как отношение суммарной площади земельного участка, которая может быть застроена, ко всей площади земельного участка		
1	Для индивидуального жилищного строительства (код 2.1)	Размещение жилого дома (отдельно стоящего здания с количеством надземных этажей не более чем три, высотой не более двадцати метров, которое состоит из комнат и помещений вспомогательного использования, предназначенных для удовлетворения гражданами бытовых и иных нужд, связанных с их проживанием в таком здании, не предназначенного для раздела на самостоятельные объекты недвижимости); выращивание иных декоративных или сельскохозяйственных культур; размещение индивидуальных гаражей и хозяйственных построек	600/1500 кв. м на свободных от застройки территориях, в т.ч. резервных 400/1500 кв. м на территории со сложившейся застройкой	5 м от красной линии дороги; 3 м от красной линии проезда; 3 м от границ своего земельного участка; 1 м от своих хозяйственных и прочих строений; 4 м от своих построек для содержания скота и птицы; 3 м от индивидуального жилого дома на соседнем участке; 4 м от постройки на соседнем участке для содержания скота и птицы; 1 м от других построек на соседнем участке (баня, гараж и др.); 4 м от стволов высокорослых деревьев; 2 м от стволов среднерослых деревьев; 1 м от кустарников. В существующей сложившейся застройке индивидуальный жилой дом может располагаться по красной линии или с отступом от нее. Расстояние от края проезжей части улицы до линии застройки должно быть не более 25 м (по противопожарным нормам).	3	45%	Высота ограждения не более 1,5 м, на земельных участках расположенных на перекрестках улиц в зоне треугольника видимости -0,5 м. Ограждения со стороны улиц должны быть единообразным и как минимум на протяжении одного квартала с обеих сторон улиц. Размещение бань, саун допускается при условии канализования стоков.	
2	Малозэтажная многоквартирная жилая застройка	Размещение малоэтажных многоквартирных домов (многоквартирные дома высотой до 4	Минимальный размер земельного участка: 60000 кв.м на 1000 чел.	5 м от красной линии дороги; 3 м от красной линии проезда; Минимальное расстояние от окон	4	25%	Предприятия обслуживания, основных	

№№ п/п	Виды разрешенного использования земельного участка и объекта капитального строительства	Описание вида разрешенного использования земельного участка	Предельные (минимальные и (или) максимальные) размеры земельных участков и предельные параметры разрешенного строительства, реконструкции объектов капитального строительства				Ограничения использования земельных участков и объектов капитального строительства, устанавливаемые в соответствии с законодательством Российской Федерации	Иное
			Предельные (минимальные и (или) максимальные) размеры земельных участков, в том числе их площадь	Минимальные отступы от границ земельных участков в целях определения мест допустимого размещения зданий, строений, сооружений, за пределами которых запрещено строительство зданий, строений, сооружений объекта	Предельное количество этажей или предельной высоты зданий, строений	Максимальный процент застройки в границах земельного участка, определяемый как отношение суммарной площади земельного участка, которая может быть застроена, ко всей площади земельного		
	(код 2.1.1)	этажей, включая мансардный); обустройство спортивных и детских площадок, площадок для отдыха; размещение объектов обслуживания жилой застройки во встроенных, пристроенных и встроенно-пристроенных помещениях малоэтажного многоквартирного дома, если общая площадь таких помещений в малоэтажном многоквартирном доме не составляет более 15% общей площади помещений дома	Расчет минимального размера земельного участка: кв.м площади земельного участка/1 кв.м общей площади квартир 1 этаж – 2,27/2,76; 2 этажа – 1,27/1,61; 3 этажа – 0,94-1,23 (обеспеч. 18 кв.м /обеспеч. 30 кв.м). Максимальный размер земельного участка хозяйственного строения, сооружения (гаража) не более 100 кв.м;	жилых зданий до площадок: для игр детей – 12 м; для отдыха взрослых – 10 м; для занятий физкультурой – 10-40 м; для хозяйственных целей – 20 м; для выгула собак – 40 м. Минимальное расстояние между длинными сторонами жилых зданий высотой: 2-3 этажа – 15 м; 4 этажа – 20 м; 2-4 этажа и торцами таких зданий с окнами из жилых комнат – 10 м; Минимальная глубина участка (n - ширина жилой секции) – 10,5+n; Минимальная глубина заднего двора (для 2-3 этажных зданий и 2,5 м дополнительно для 4 – этажных зданий) – 7,5 м; Минимальная ширина бокового двора (для 2-3 этажных зданий и 0,5 м дополнительно для 4 – этажных зданий) – 4 м; Минимальная суммарная ширина боковых дворов – 8м; Минимальные разрывы между стенами зданий без окон из жилых комнат – 6 м. В условиях реконструкции допускается размещать жилой дом по линии сложившейся застройки.			видов разрешенного вида использования, размещаются на первых этажах, выходящих на улицы жилых домов, или пристраиваются к ним при условии, что нагрузка предприятий и вход для посетителей располагаются со стороны улицы.	
3	Для ведения личного подсобного хозяйства (приусадебный земельный участок) (код 2.2)	Размещение жилого дома, указанного в описании вида разрешенного использования с кодом 2.1; производство сельскохозяйственной продукции, размещение гаража и иных вспомогательных сооружений; содержание сельскохозяйственных животных	Минимальный размер земельного участка – 400 кв.м	5 м от красной линии дороги; 3 м от красной линии проезда; 3 м от границ своего земельного участка; 1 м от своих хозяйственных и прочих строений; 4 м от своих построек для содержания скота и птицы;			Высота ограждения не более 1,5 м, на земельных участках расположенных на перекрестках	

№№ п/п	Виды разрешенного использования земельного участка и объекта капитального строительства	Описание вида разрешенного использования земельного участка	Предельные (минимальные и (или) максимальные) размеры земельных участков и предельные параметры разрешенного строительства, реконструкции объектов капитального строительства				Ограничения использования земельных участков и объектов капитального строительства, устанавливаемые в соответствии с законодательством Российской Федерации	Иное
			Предельные (минимальные и (или) максимальные) размеры земельных участков, в том числе их площадь	Минимальные отступы от границ земельных участков в целях определения мест допустимого размещения зданий, строений, сооружений, за пределами которых запрещено строительство зданий, строений, сооружений объекта	Предельное количество этажей или предельной высоты зданий, строений	Максимальный процент застройки в границах земельного участка, определяемый как отношение суммарной площади земельного участка, которая может быть застроена, ко всей площади земельного		
				<p>3 м от индивидуального жилого дома на соседнем участке;</p> <p>4 м от постройки на соседнем участке для содержания скота и птицы;</p> <p>1 м от других построек на соседнем участке (баня, гараж и др.);</p> <p>4 м от стволов высокорослых деревьев;</p> <p>2 м от стволов среднерослых деревьев;</p> <p>1 м от кустарников.</p> <p>В существующей сложившейся застройке индивидуальный жилой дом может располагаться по красной линии или с отступом от нее. Расстояние от края проезжей части улицы до линии застройки должно быть не более 25 м (по противопожарным нормам).</p>				улиц в зоне треугольника видимости -0,5 м. Ограждения со стороны улиц должны быть единообразным и как минимум на протяжении одного квартала с обеих сторон улиц. Размещение бань, саун допускается при условии канализования стоков.
4	Блокированная жилая застройка (код 2.3)	Размещение жилого дома, имеющего одну или несколько общих стен с соседними жилыми домами (количество этажей не более чем три, при общем количестве совмещенных домов не более десяти и каждый из которых предназначен для проживания одной семьи, имеет общую стену (общие стены) без проемов с соседним домом или соседними домами, расположен на отдельном земельном участке и имеет выход на территорию общего пользования (жилые дома блокированной застройки); разведение декоративных и плодовых деревьев, овощных и ягодных культур; размещение индивидуальных гаражей и иных вспомогательных сооружений; обустройство спортивных и детских площадок, площадок для отдыха	200/600 кв. м на 1 блок	<p>5 м от красной линии дороги;</p> <p>3 м от красной линии проезда;</p> <p>4 м до стволов высокорослых деревьев;</p> <p>2 м до стволов среднерослых деревьев;</p> <p>1 м от кустарников.</p> <p>Для застроенных земельных участков при реконструкции объектов допускается размещать объект по сложившейся линии застройки.</p> <p>Минимальное расстояние от границы земельного участка до основного строения:</p> <p>со стороны земельных участков смежных блок-секций – 0 м;</p> <p>со стороны иных смежных земельных участков – 3 м.</p>	3	50%		
7	Среднеэтажная	Размещение многоквартирных домов	Минимальный размер	5 м от красной линии дороги;			Не допускается	Предприятия

№№ п/п	Виды разрешенного использования земельного участка и объекта капитального строительства	Описание вида разрешенного использования земельного участка	Предельные (минимальные и (или) максимальные) размеры земельных участков и предельные параметры разрешенного строительства, реконструкции объектов капитального строительства				Ограничения использования земельных участков и объектов капитального строительства, устанавливаемые в соответствии с законодательством Российской Федерации	Иное
			Предельные (минимальные и (или) максимальные) размеры земельных участков, в том числе их площадь	Минимальные отступы от границ земельных участков в целях определения мест допустимого размещения зданий, строений, сооружений, за пределами которых запрещено строительство зданий, строений, сооружений объекта	Предельное количество этажей или предельной высоты зданий, строений	Максимальный процент застройки в границах земельного участка, определяемый как отношение суммарной площади земельного участка, которая может быть застроена, ко всей площади земельного участка		
	жилая застройка (код 2.5)	этажностью не выше восьми этажей; благоустройство и озеленение, размещение подземных гаражей и автостоянок; Обустройство спортивных и детских площадок, площадок для отдыха; Размещение объектов обслуживания жилой застройки во встроенных, пристроенных и встроенно-пристроенных помещениях многоквартирного дома, если общая площадь таких помещений в многоквартирном доме не составляет более 20% общей площади помещений дома	земельного участка: 32000 кв.м на 1000 чел. Расчет минимального размера земельного участка: кв.м площади земельного участка/1 кв.м общей площади квартир 1 этаж – 2,27/2,76; 2 этажа – 1,27/1,61; 3 этажа – 0,94-1,23; 4 этажа – 0,82-1,10; 5 этажей – 0,73-1,00; 6 этажей – 0,69-0,97; 7 этажей – 0,65-0,92; 8 этажей – 0,62-0,90 (обеспеч. 18 кв.м /обеспеч. 30 кв.м).	3 м от красной линии проезда; Минимальное расстояние между длинными сторонами жилых зданий высотой: 5-8 этажей – 25 м ; торцами таких зданий с окнами из жилых комнат – 15 м ; Минимальная глубина участка (n – ширина жилой секции) – 10,5+n ; Минимальные разрывы между стенами зданий без окон из жилых комнат – 10 м . В условиях реконструкции допускается размещать жилой дом по линии сложившейся застройки.	8	20%	размещение объектов, для которых требуется установление санитарно-защитных зон и деятельность которых оказывает вредное воздействие на окружающую среду (шум, вибрация, магнитные поля, радиационное воздействие, загрязнение почв, воздуха, воды и иные вредные воздействия)	обслуживания, основных и вспомогательных видов разрешенного вида использования, размещаются на первых этажах, выходящих на улицы жилых домов, или пристраиваются к ним при условии, что загрузка предприятий и вход для посетителей располагаются со стороны улицы.
5	Обслуживание жилой застройки (код 2.7)	Размещение объектов капитального строительства, размещение которых предусмотрено видами разрешенного использования с кодами 3.1, 3.2, 3.3, 3.4, 3.4.1, 3.5.1, 3.6, 3.7, 3.10.1, 4.1, 4.3, 4.4, 4.6, 5.1.2, 5.1.3, если их размещение необходимо для обслуживания жилой застройки, а также связано с проживанием граждан, не причиняет вреда окружающей среде и санитарному благополучию, не нарушает права жителей, не требует установления санитарной зоны	В соответствии с местными нормативами градостроительного проектирования городского поселения Пионерский	5 м от красной линии дороги; 3 м от красной линии проезда. Для застроенных земельных участков при реконструкции объектов допускается размещать объект по сложившейся линии застройки.	4	40%	Не допускается размещение объектов, для которых требуется установление санитарно-защитных зон и деятельность которых оказывает вредное воздействие на окружающую среду (шум, вибрация, магнитные поля, радиационное воздействие, загрязнение почв, воздуха, воды и иные вредные воздействия)	
6	Коммунальное обслуживание (код 3.1)	Размещение зданий и сооружений в целях обеспечения физических и юридических лиц коммунальными услугами. Содержание данного вида разрешенного использования включает в себя содержание видов разрешенного	В соответствии с местными нормативами градостроительного проектирования городского поселения Пионерский	5 м от красной линии дороги; 3 м от красной линии проезда; Минимальный отступ от границ земельного участка 1 м .	3	60%	Не допускается размещение объектов, для которых требуется установление санитарно-защитных зон и деятельность которых	

№№ п/п	Виды разрешенного использования земельного участка и объекта капитального строительства	Описание вида разрешенного использования земельного участка	Предельные (минимальные и (или) максимальные) размеры земельных участков и предельные параметры разрешенного строительства, реконструкции объектов капитального строительства				Ограничения использования земельных участков и объектов капитального строительства, устанавливаемые в соответствии с законодательством Российской Федерации	Иное
			Предельные (минимальные и (или) максимальные) размеры земельных участков, в том числе их площадь	Минимальные отступы от границ земельных участков в целях определения мест допустимого размещения зданий, строений, сооружений, за пределами которых запрещено строительство зданий, строений, сооружений объекта	Предельное количество этажей или предельной высоты зданий, строений	Максимальный процент застройки в границах земельного участка, определяемый как отношение суммарной площади земельного участка, которая может быть застроена, ко всей площади земельного участка		
		использования с кодами 3.1.1-3.1.2					оказывают вредное воздействие на окружающую среду (шум, вибрация, магнитные поля, радиационное воздействие, загрязнение почв, воздуха, воды и иные вредные воздействия)	
7	Социальное обслуживание (код 3.2)	Размещение зданий, предназначенных для оказания гражданам социальной помощи. Содержание данного вида разрешенного использования включает в себя содержание видов разрешенного использования с кодами 3.2.1-3.2.4	В соответствии с местными нормативами градостроительного проектирования городского поселения Пионерский	5 м от красной линии дороги; 3 м от красной линии проезда. Для застроенных земельных участков при реконструкции объектов допускается размещать объект по сложившейся линии застройки.	2	50%		Возможно размещение на первых этажах или в пристроенных помещениях малоэтажных многоквартирных жилых домах
8	Бытовое обслуживание (3.3)	Размещение объектов капитального строительства, предназначенных для оказания населению или организациям бытовых услуг (мастерские мелкого ремонта, ателье, бани, парикмахерские, прачечные, химчистки, похоронные бюро)	Размер земельного участка в зависимости от мощности объекта, рабочих мест: 10-50– 1000-2000 кв.м /10 раб. мест 50-150– 500-800 кв.м /10 раб. мест свыше 150– 300-400 кв.м /10 раб. мест	5 м от красной линии дороги; 3 м от красной линии проезда. Для застроенных земельных участков при реконструкции объектов допускается размещать объект по сложившейся линии застройки.	2	50%		
9	Дошкольное, начальное и среднее общее образование (код 3.5.1)	Размещение объектов капитального строительства, предназначенных для просвещения, дошкольного, начального и среднего общего образования (детские ясли, детские сады, школы, лицеи, гимназии, художественные, музыкальные школы, образовательные кружки и иные организации, осуществляющие деятельность по воспитанию, образованию и просвещению), в том числе зданий, спортивных сооружений, предназначенных для занятия обучающихся физической культурой и спортом	Дошкольные образовательные организации – при мощности организаций, мест: до 100– 40 кв. м свыше 100 – 35 кв. м Размер групповой площадки, кв.м/1 место, не менее: для детей ясельного возраста – 7,2 для детей дошкольного возраста – 9,0 Организации	10 м от красной линии дороги; 10 м от красной линии проезда; 20 м от границ собственного земельного участка.	3	30%		Минимальный процент озеленения территории - 50% ; Территория участка огораживается забором - высотой от 1,6 м .

№№ п/п	Виды разрешенного использования земельного участка и объекта капитального строительства	Описание вида разрешенного использования земельного участка	Предельные (минимальные и (или) максимальные) размеры земельных участков и предельные параметры разрешенного строительства, реконструкции объектов капитального строительства				Ограничения использования земельных участков и объектов капитального строительства, устанавливаемые в соответствии с законодательством Российской Федерации	Иное
			Предельные (минимальные и (или) максимальные) размеры земельных участков, в том числе их площадь	Минимальные отступы от границ земельных участков в целях определения мест допустимого размещения зданий, строений, сооружений, за пределами которых запрещено строительство зданий, строений, сооружений объекта	Предельное количество этажей или предельной высоты зданий, строений	Максимальный процент застройки в границах земельного участка, определяемый как отношение суммарной площади земельного участка, которая может быть застроена, ко всей площади земельного		
			дополнительного образования – отдельно стоящих организаций – 15 кв. м/место					
10	Среднее и высшее профессиональное образование (код 3.5.2)	Размещение объектов капитального строительства, предназначенных для профессионального образования и просвещения (профессиональные технические училища, колледжи, художественные, музыкальные училища, общества знаний, институты, университеты, организации по переподготовке и повышению квалификации специалистов и иные организации, осуществляющие деятельность по образованию и просвещению), в том числе зданий, спортивных сооружений, предназначенных для занятия обучающихся физической культурой и спортом	При мощности организаций, учащихся: 40-400– 50 кв.м/1 место 400-500– 60 кв.м /1место 500-600– 50 кв.м /1место 600-800– 40 кв.м /1место 800-1100– 33 кв.м /1место 1100-1500– 21 кв.м /1место 1500-2000– 17 кв.м /1место свыше 2000– 16 кв.м /1место Размер земельного участка под комплекс общеобразовательной школы с детским садом принимается из расчета 35 кв. м/1 место.	10 м от красной линии дороги; 10 м от красной линии проезда; 15 м от границ собственного земельного участка.	4	40%		
11	Гостиничное обслуживание (код 4.7)	Размещение гостиниц, а также иных зданий, используемых с целью извлечения предпринимательской выгоды из предоставления жилого помещения для временного проживания в них	При вместимости, мест: 25-100– 55 кв.м/1 место 100-500– 30 кв.м/1 место 500-1000– 20 кв.м/1 место 1000-2000– 15 кв.м/1 место	5 м от красной линии дороги; 3 м от красной линии проезда; 3 м от границ собственного земельного участка. Для застроенных земельных участков при реконструкции объектов допускается размещать объект по сложившейся линии застройки.	4	50%		
12	Связь (код 6.8)	Размещение объектов связи, радиовещания, телевидения, включая воздушные радиорелейные, надземные и подземные кабельные линии связи, линии радиофикации, антенные поля, усилительные пункты на кабельных линиях связи, инфраструктуру	В соответствии с местными нормативами градостроительного проектирования городского поселения Пионерский	5 м от красной линии дороги; 3 м от красной линии проезда; 3 м от границ собственного земельного участка.	-	50%		

№№ п/п	Виды разрешенного использования земельного участка и объекта капитального строительства	Описание вида разрешенного использования земельного участка	Предельные (минимальные и (или) максимальные) размеры земельных участков и предельные параметры разрешенного строительства, реконструкции объектов капитального строительства				Ограничения использования земельных участков и объектов капитального строительства, устанавливаемые в соответствии с законодательством Российской Федерации	Иное
			Предельные (минимальные и (или) максимальные) размеры земельных участков, в том числе их площадь	Минимальные отступы от границ земельных участков в целях определения мест допустимого размещения зданий, строений, сооружений, за пределами которых запрещено строительство зданий, строений, сооружений объекта	Предельное количество этажей или предельной высоты зданий, строений	Максимальный процент застройки в границах земельного участка, определяемый как отношение суммарной площади земельного участка, которая может быть застроена, ко всей площади земельного		
		спутниковой связи и телерадиовещания, за исключением объектов связи, размещение которых предусмотрено содержанием видов разрешенного использования с кодами 3.1.1, 3.2.3						
13	Улично-дорожная сеть (код 12.0.1)	Размещение объектов улично-дорожной сети: автомобильных дорог, трамвайных путей и пешеходных тротуаров в границах населенных пунктов, пешеходных переходов, бульваров, площадей, проездов, велодорожек и объектов велотранспортной и инженерной инфраструктуры; размещение придорожных стоянок (парковок) транспортных средств в границах городских улиц и дорог, за исключением предусмотренных видами разрешенного использования с кодами 2.7.1, 4.9, 7.2.3, а также некапитальных сооружений, предназначенных для охраны транспортных средств	В соответствии с местными нормативами градостроительного проектирования городского поселения Пионерский	-	-	-		
14	Благоустройство территории (код 12.0.2)	Размещение декоративных, технических, планировочных, конструктивных устройств, элементов озеленения, различных видов оборудования и оформления, малых архитектурных форм, некапитальных нестационарных строений и сооружений, информационных щитов и указателей, применяемых как составные части благоустройства территории, общественных туалетов	В соответствии с местными нормативами градостроительного проектирования городского поселения Пионерский	-	-	-		
15	Ведение огородничества (код 13.1)	Осуществление отдыха и (или) выращивания гражданами для собственных нужд сельскохозяйственных культур; размещение хозяйственных построек, не являющихся объектами недвижимости, предназначенных для хранения инвентаря и урожая сельскохозяйственных культур	Минимальный размер земельного участка – 400 кв.м	5 м от красной линии дороги; 3 м от красной линии проезда;	1	20%	Размещение строений или сооружений вспомогательного использования вдоль границ смежного земельного участка на расстоянии менее 3 метров, допускается не более чем на 50 % длины этой границы	

Условно разрешенные виды использования

№№ п/п	Виды разрешенного использования земельного участка и объекта капитального строительства	Описание вида разрешенного использования земельного участка	Предельные (минимальные и (или) максимальные) размеры земельных участков и предельные параметры разрешенного строительства, реконструкции объектов капитального строительства				Ограничения использования земельных участков и объектов капитального строительства, устанавливаемые в соответствии с законодательством Российской Федерации	Иное
			Предельные (минимальные и (или) максимальные) размеры земельных участков, в том числе их площадь	Минимальные отступы от границ земельных участков в целях определения мест допустимого размещения зданий, строений, сооружений, за пределами которых запрещено строительство зданий, строений, сооружений объекта	Предельное количество этажей или предельной высоты зданий, строений	Максимальный процент застройки в границах земельного участка, определяемый как отношение суммарной площади земельного участка, которая может быть застроена, ко всей площади земельного		
1	Хранение автотранспорта (код 2.7.1)	Размещение отдельно стоящих и пристроенных гаражей, в том числе подземных, предназначенных для хранения автотранспорта, в том числе с разделением на машино-места, за исключением гаражей, размещение которых предусмотрено содержанием вида разрешенного использования с кодом 4.9	Размер земельного участка под 1 гараж – 30 кв.м	10 м до жилой застройки, детских и взрослых площадок отдыха, спортивных площадок (при количестве до 10 машино-мест); 15 м до жилой застройки, детских и взрослых площадок отдыха, спортивных площадок (при количестве от 10 до 50 машино-мест).	1	70%		
2	Дома социального обслуживания (код 3.2.1)	Размещение зданий, предназначенных для размещения домов престарелых, домов ребенка, детских домов, пунктов ночлега для бездомных граждан; размещение объектов капитального строительства для временного размещения вынужденных переселенцев, лиц, признанных беженцами	В соответствии с местными нормативами градостроительного проектирования городского поселения Пионерский	5 м от красной линии дороги; 3 м от красной линии проезда. Для застроенных земельных участков при реконструкции объектов допускается размещать объект по сложившейся линии застройки.	3	50%		Высота ограждения не более 1,5 м, на земельных участках расположенных на перекрестках улиц в зоне треугольника видимости -0,5 м. Ограждения со стороны улиц должны быть единообразным и как минимум на протяжении одного квартала с обеих сторон улиц.
3	Амбулаторно-поликлиническое обслуживание (код 3.4.1)	Размещение объектов капитального строительства, предназначенных для оказания гражданам амбулаторно-поликлинической медицинской помощи (поликлиники, фельдшерские пункты, пункты здравоохранения, центры матери и ребенка, диагностические центры, молочные кухни, станции донорства крови, клинические лаборатории)	100 кв.м на 100 посещений в смену, но не менее 300 кв.м для отдельно стоящего здания.	5 м от красной линии дороги; 3 м от красной линии проезда; 3 м от границ собственного земельного участка. Для застроенных земельных участков при реконструкции объектов допускается размещать объект по сложившейся линии застройки.	4	40%		Возможно размещение на первых этажах или в пристроенных помещениях малоэтажных многоквартирных жилых домах

№№ п/п	Виды разрешенного использования земельного участка и объекта капитального строительства	Описание вида разрешенного использования земельного участка	Предельные (минимальные и (или) максимальные) размеры земельных участков и предельные параметры разрешенного строительства, реконструкции объектов капитального строительства				Ограничения использования земельных участков и объектов капитального строительства, устанавливаемые в соответствии с законодательством Российской Федерации	Иное
			Предельные (минимальные и (или) максимальные) размеры земельных участков, в том числе их площадь	Минимальные отступы от границ земельных участков в целях определения мест допустимого размещения зданий, строений, сооружений, за пределами которых запрещено строительство зданий, строений, сооружений объекта	Предельное количество этажей или предельной высоты зданий, строений	Максимальный процент застройки в границах земельного участка, определяемый как отношение суммарной площади земельного участка, которая может быть застроена, ко всей площади земельного		
4	Амбулаторное ветеринарное обслуживание (3.10.1)	Размещение объектов капитального строительства, предназначенных для оказания ветеринарных услуг без содержания животных	В соответствии с местными нормативами градостроительного проектирования городского поселения Пионерский	5 м от красной линии дороги; 3 м от красной линии проезда; 3 м от границ своего земельного участка. Для застроенных земельных участков допускается размещать объект по сложившейся линии застройки.	2	40%	Возможно размещение на первых этажах или в пристроенных помещениях малоэтажных многоквартирных жилых домах	
5	Религиозное использование (код 3.7)	Размещение зданий и сооружений религиозного использования. Содержание данного вида разрешенного использования включает в себя содержание видов разрешенного использования с кодами 3.7.1-3.7.2	В соответствии с местными нормативами градостроительного проектирования городского поселения Пионерский	5 м от красной линии дороги; 3 м от красной линии проезда; 3 м от границ собственного земельного участка.	3	80%	Размещение по согласованию с местной епархией	
6	Деловое управление (код 4.1)	Размещение объектов капитального строительства с целью: размещения объектов управленческой деятельности, не связанной с государственным или муниципальным управлением и оказанием услуг, а также с целью обеспечения совершения сделок, не требующих передачи товара в момент их совершения между организациями, в том числе биржевая деятельность (за исключением банковской и страховой деятельности)	В соответствии с местными нормативами градостроительного проектирования городского поселения Пионерский	5 м от красной линии дороги; 3 м от красной линии проезда; 3 м от границ собственного земельного участка. Для застроенных земельных участков допускается размещать объект по сложившейся линии застройки.	4	50%		
7	Магазины (код 4.4)	Размещение объектов капитального строительства, предназначенных для продажи товаров, торговая площадь которых составляет до 5000 кв.м	Размер земельного участка в зависимости от мощности объекта, кв.м торговой площади: до 150– 300 кв.м /100 кв.м торг. пл. 150-250 – 800 кв.м /100 кв.м торг. пл. (для магазинов продовольственных товаров) 250-650– 600-800 кв.м /100 кв.м торг. пл. 650-1500 – 400-600 кв.м /100 кв.м торг. пл. 1500-3500– 200-400	5 м от красной линии дороги; 3 м от красной линии проезда. Для застроенных земельных участков допускается размещать объект по сложившейся линии застройки.	2	50%	В площади участка необходимо учитывать погрузо-разгрузочные места, а также парковочные места личного автомобильного транспорта, рассчитанные в соответствии с МНП	

№№ п/п	Виды разрешенного использования земельного участка и объекта капитального строительства	Описание вида разрешенного использования земельного участка	Предельные (минимальные и (или) максимальные) размеры земельных участков и предельные параметры разрешенного строительства, реконструкции объектов капитального строительства				Ограничения использования земельных участков и объектов капитального строительства, устанавливаемые в соответствии с законодательством Российской Федерации	Иное
			Предельные (минимальные и (или) максимальные) размеры земельных участков, в том числе их площадь	Минимальные отступы от границ земельных участков в целях определения мест допустимого размещения зданий, строений, сооружений, за пределами которых запрещено строительство зданий, строений, сооружений объекта	Предельное количество этажей или предельной высоты зданий, строений	Максимальный процент застройки в границах земельного участка, определяемый как отношение суммарной площади земельного участка, которая может быть застроена, ко всей площади земельного		
			кв.м /100 кв.м торг. пл. св. 3500– 200 кв.м /100 кв.м торг. пл. (для магазинов непродовольственных товаров)					
8	Общественное питание (код 4.6)	Размещение объектов капитального строительства в целях устройства мест общественного питания (рестораны, кафе, столовые, закусочные, бары)	Размер земельного участка в зависимости от вместимости объекта: до 100 мест – 2000 кв.м /100 мест 100-150 мест – 1500 кв.м /100 мест свыше 150 мест – 1000 кв.м /100 мест.	5 м от красной линии дороги; 3 м от красной линии проезда. Для застроенных земельных участков при реконструкции объектов допускается размещать объект по сложившейся линии застройки.	3	60%		
9	Служебные гаражи (код 4.9)	Размещение постоянных или временных гаражей, стоянок для хранения служебного автотранспорта, используемого в целях осуществления видов деятельности, предусмотренных видами разрешенного использования с кодами 3.0, 4.0, а также для стоянки и хранения транспортных средств общего пользования, в том числе в депо	В соответствии с местными нормативами градостроительного проектирования городского поселения Пионерский	5 м от красной линии дороги; 3 м от красной линии проезда.	1	60%		
10	Спорт (код 5.1)	Размещение зданий и сооружений для занятия спортом. Содержание данного вида разрешенного использования включает в себя содержание видов разрешенного использования с кодами 5.1.1 - 5.1.7	Минимальный размер - 3500 м² –на 1000 чел.	5 м от красной линии дороги; 3 м от красной линии проезда.	3	50%		

Минимальное количество машино-мест для хранения индивидуального автотранспорта - 1 машино-место на земельный участок.

Вспомогательные строения, за исключением гаражей и автостоянок, размещать со стороны улиц не допускается.

В случае если земельный участок или объект капитального строительства находится в границах зоны с особыми условиями использования территорий, на них устанавливаются ограничения использования в соответствии с законодательством Российской Федерации.

Статья 31. Общественно-деловые зоны

Общественно-деловые зоны предназначены для размещения объектов здравоохранения, культуры, торговли, общественного питания, социального и коммунально-бытового назначения, предпринимательской деятельности, объектов среднего профессионального и высшего образования, административных, научно-исследовательских учреждений, культовых зданий, стоянок автомобильного транспорта, объектов делового, финансового назначения, иных объектов, связанных с обеспечением жизнедеятельности граждан.

Зона делового, общественного и коммерческого назначения (ОД)

Основные виды разрешенного использования

№№ п/п	Виды разрешенного использования земельного участка и объекта капитального строительства	Описание вида разрешенного использования земельного участка	Предельные (минимальные и (или) максимальные) размеры земельных участков и предельные параметры разрешенного строительства, реконструкции объектов капитального строительства				Ограничения использования земельных участков и объектов капитального строительства, устанавливаемые в соответствии с законодательством Российской Федерации	Иное
			Предельные (минимальные и (или) максимальные) размеры земельных участков, в том числе их площадь	Минимальные отступы от границ земельных участков в целях определения мест допустимого размещения зданий, строений, сооружений, за пределами которых запрещено строительство зданий, строений, сооружений объекта	Предельное количество этажей или предельной высоты зданий, строений	Максимальный процент застройки в границах земельного участка, определяемый как отношение суммарной площади земельного участка, которая может быть застроена, ко всей площади земельного участка		
1	Малоэтажная многоквартирная жилая застройка (код 2.1.1)	Размещение малоэтажных многоквартирных домов (многоквартирные дома высотой до 4 этажей, включая мансардный); обустройство спортивных и детских площадок, площадок для отдыха; размещение объектов обслуживания жилой застройки во встроенных, пристроенных и встроенно-пристроенных помещениях малоэтажного многоквартирного дома, если общая площадь таких помещений в малоэтажном многоквартирном доме не составляет более 15% общей площади помещений дома	Минимальный размер земельного участка: 60000 кв.м на 1000 чел. Расчет минимального размера земельного участка: кв.м площади земельного участка/1 кв.м общей площади квартир 1 этаж – 2,27/2,76; 2 этажа – 1,27/1,61; 3 этажа – 0,94-1,23 (обеспеч. 18 кв.м /обеспеч. 30 кв.м). Максимальный размер земельного участка хозяйственного строения, сооружения (гаража) не более 100 кв.м ;	5 м от красной линии дороги; 3 м от красной линии проезда; Минимальное расстояние от окон жилых зданий до площадок: для игр детей – 12 м ; для отдыха взрослых – 10 м ; для занятий физкультурой – 10-40 м ; для хозяйственных целей – 20 м ; для выгула собак – 40 м . Минимальное расстояние между длинными сторонами жилых зданий высотой: 2-3 этажа – 15 м ; 4 этажа – 20 м ; 2-4 этажа и торцами таких зданий с окнами из жилых комнат – 10 м ; Минимальная глубина участка (n - ширина жилой секции) – 10,5+n ; Минимальная глубина заднего двора (для 2-3 этажных зданий и 2,5 м дополнительно для 4 – этажных зданий) – 7,5 м ; Минимальная ширина бокового двора (для 2-3 этажных зданий и 0,5 м дополнительно для 4 – этажных зданий) – 4 м ; Минимальная суммарная ширина боковых дворов – 8 м ; Минимальные разрывы между стенами зданий без окон из	4	25%	Предприятия обслуживания, основных видов разрешенного вида использования, размещаются на первых этажах, выходящих на улицы жилых домов, или пристраиваются к ним при условии, что загрузка предприятий и вход для посетителей располагаются со стороны улицы.	

№№ п/п	Виды разрешенного использования земельного участка и объекта капитального строительства	Описание вида разрешенного использования земельного участка	Предельные (минимальные и (или) максимальные) размеры земельных участков и предельные параметры разрешенного строительства, реконструкции объектов капитального строительства				Ограничения использования земельных участков и объектов капитального строительства, устанавливаемые в соответствии с законодательством Российской Федерации	Иное
			Предельные (минимальные и (или) максимальные) размеры земельных участков, в том числе их площадь	Минимальные отступы от границ земельных участков в целях определения мест допустимого размещения зданий, строений, сооружений, за пределами которых запрещено строительство зданий, строений, сооружений объекта	Предельное количество этажей или предельной высоты зданий, строений	Максимальный процент застройки в границах земельного участка, определяемый как отношение суммарной площади земельного участка, которая может быть застроена, ко всей площади земельного		
				жилых комнат – 6 м. В условиях реконструкции допускается размещать жилой дом по линии сложившейся застройки.				
2	Среднеэтажная жилая застройка (код 2.5)	Размещение многоквартирных домов этажностью не выше восьми этажей; благоустройство и озеленение, размещение подземных гаражей и автостоянок; Обустройство спортивных и детских площадок, площадок для отдыха; Размещение объектов обслуживания жилой застройки во встроенных, пристроенных и встроенно-пристроенных помещениях многоквартирного дома, если общая площадь таких помещений в многоквартирном доме не составляет более 20% общей площади помещений дома	Минимальный размер земельного участка: 32000 кв.м на 1000 чел. Расчет минимального размера земельного участка: кв.м площади земельного участка/1 кв.м общей площади квартир 1 этаж – 2,27/2,76; 2 этажа – 1,27/1,61; 3 этажа – 0,94-1,23; 4 этажа – 0,82-1,10; 5 этажей – 0,73-1,00; 6 этажей – 0,69-0,97; 7 этажей – 0,65-0,92; 8 этажей – 0,62-0,90 (обеспеч. 18 кв.м /обеспеч. 30 кв.м).	5 м от красной линии дороги; 3 м от красной линии проезда; Минимальное расстояние между длинными сторонами жилых зданий высотой: 5-8 этажей – 25 м ; торцами таких зданий с окнами из жилых комнат – 15 м ; Минимальная глубина участка (n – ширина жилой секции) – 10,5+n ; Минимальные разрывы между стенами зданий без окон из жилых комнат – 10 м. В условиях реконструкции допускается размещать жилой дом по линии сложившейся застройки.	8	20%	Не допускается размещение объектов, для которых требуется установление санитарно-защитных зон и деятельность которых оказывает вредное воздействие на окружающую среду (шум, вибрация, магнитные поля, радиационное воздействие, загрязнение почв, воздуха, воды и иные вредные воздействия)	Предприятия обслуживания, основных и вспомогательных видов разрешенного вида использования, размещаются на первых этажах, выходящих на улицы жилых домов, или пристраиваются к ним при условии, что загрузка предприятий и вход для посетителей располагаются со стороны улицы.
3	Коммунальное обслуживание (код 3.1)	Размещение зданий и сооружений в целях обеспечения физических и юридических лиц коммунальными услугами. Содержание данного вида разрешенного использования включает в себя содержание видов разрешенного использования с кодами 3.1.1-3.1.2	В соответствии с местными нормативами градостроительного проектирования городского поселения Пионерский	5 м от красной линии дороги; 3 м от красной линии проезда; Минимальный отступ от границ земельного участка 1 м.	3	60%	Не допускается размещение объектов, для которых требуется установление санитарно-защитных зон и деятельность которых оказывают вредное воздействие на окружающую среду (шум, вибрация, магнитные поля, радиационное воздействие, загрязнение почв, воздуха, воды и иные вредные воздействия)	

№№ п/п	Виды разрешенного использования земельного участка и объекта капитального строительства	Описание вида разрешенного использования земельного участка	Предельные (минимальные и (или) максимальные) размеры земельных участков и предельные параметры разрешенного строительства, реконструкции объектов капитального строительства				Ограничения использования земельных участков и объектов капитального строительства, устанавливаемые в соответствии с законодательством Российской Федерации	Иное
			Предельные (минимальные и (или) максимальные) размеры земельных участков, в том числе их площадь	Минимальные отступы от границ земельных участков в целях определения мест допустимого размещения зданий, строений, сооружений, за пределами которых запрещено строительство зданий, строений, сооружений объекта	Предельное количество этажей или предельной высоты зданий, строений	Максимальный процент застройки в границах земельного участка, пределяемый как отношение суммарной площади земельного участка, которая может быть застроена, ко всей площади земельного		
4	Социальное обслуживание (код 3.2)	Размещение зданий, предназначенных для оказания гражданам социальной помощи. Содержание данного вида разрешенного использования включает в себя содержание видов разрешенного использования с кодами 3.2.1-3.2.4	В соответствии с местными нормативами градостроительного проектирования городского поселения Пионерский	5 м от красной линии дороги; 3 м от красной линии проезда. Для застроенных земельных участков при реконструкции объектов допускается размещать объект по сложившейся линии застройки.	2	50%		Возможно размещение на первых этажах или в пристроенных помещениях малоэтажных многоквартирных жилых домах
5	Бытовое обслуживание (3.3)	Размещение объектов капитального строительства, предназначенных для оказания населению или организациям бытовых услуг (мастерские мелкого ремонта, ателье, бани, парикмахерские, прачечные, химчистки, похоронные бюро)	Размер земельного участка в зависимости от мощности объекта, рабочих мест: 10-50– 1000-2000 кв.м /10 раб. мест 50-150– 500-800 кв.м /10 раб. мест свыше 150– 300-400 кв.м /10 раб. мест	5 м от красной линии дороги; 3 м от красной линии проезда. Для застроенных земельных участков при реконструкции объектов допускается размещать объект по сложившейся линии застройки.	3	60%		Возможно размещение на первых этажах или в пристроенных помещениях малоэтажных многоквартирных жилых домах
6	Объекты культурно-досуговой деятельности (код 3.6.1)	Размещение зданий, предназначенных для размещения музеев, выставочных залов, художественных галерей, домов культуры, библиотек, кинотеатров и кинозалов, театров, филармоний, концертных залов, планетариев	Минимальный размер земельного участка – 4000-5000 кв. м на 1 объект	10 м от красной линии дороги; 10 м от красной линии проезда; 3 м от границ собственного земельного участка. Для застроенных земельных участков при реконструкции объектов допускается размещать объект по сложившейся линии застройки.	4	60%		Размещение, вместимость и размеры земельных участков планетариев, выставочных залов и музеев определяются заданием на проектирование.
7	Здравоохранение (код 3.4)	Размещение объектов капитального строительства, предназначенных для оказания гражданам медицинской помощи. Содержание данного вида разрешенного использования включает в себя содержание видов разрешенного использования с кодами 3.4.1 - 3.4.2	В соответствии с местными нормативами градостроительного проектирования городского поселения Пионерский	5 м от красной линии дороги; 3 м от красной линии проезда; 3 м от границ собственного земельного участка.	3	60%		
8	Религиозное использование (код 3.7)	Размещение зданий и сооружений религиозного использования. Содержание данного вида разрешенного использования включает в себя содержание видов	В соответствии с местными нормативами градостроительного проектирования	5 м от красной линии дороги; 5 м от красной линии проезда; 1 м от границы собственного земельного участка.	3	80%		

№№ п/п	Виды разрешенного использования земельного участка и объекта капитального строительства	Описание вида разрешенного использования земельного участка	Предельные (минимальные и (или) максимальные) размеры земельных участков и предельные параметры разрешенного строительства, реконструкции объектов капитального строительства				Ограничения использования земельных участков и объектов капитального строительства, устанавливаемые в соответствии с законодательством Российской Федерации	Иное
			Предельные (минимальные и (или) максимальные) размеры земельных участков, в том числе их площадь	Минимальные отступы от границ земельных участков в целях определения мест допустимого размещения зданий, строений, сооружений, за пределами которых запрещено строительство зданий, строений, сооружений объекта	Предельное количество этажей или предельной высоты зданий, строений	Максимальный процент застройки в границах земельного участка, определяемый как отношение суммарной площади земельного участка, которая может быть застроена, ко всей площади земельного		
		разрешенного использования с кодами 3.7.1 - 3.7.2	городского поселения Пионерский	Для застроенных земельных участков при реконструкции объектов допускается размещать объект по сложившейся линии застройки.				
9	Государственное управление (код 3.8.1)	Размещение зданий, предназначенных для размещения государственных органов, государственного пенсионного фонда, органов местного самоуправления, судов, а также организаций, непосредственно обеспечивающих их деятельность или оказывающих государственные и (или) муниципальные услуги	В соответствии с местными нормативами градостроительного проектирования городского поселения Пионерский	5 м от красной линии дороги; 3 м от красной линии проезда. Для застроенных земельных участков при реконструкции объектов допускается размещать объект по сложившейся линии застройки.	4	50%		
10	Амбулаторное ветеринарное обслуживание (3.10.1)	Размещение объектов капитального строительства, предназначенных для оказания ветеринарных услуг без содержания животных	В соответствии с местными нормативами градостроительного проектирования городского поселения Пионерский	3 м от красной линии дороги; 3 м от красной линии проезда; 3 м от границ собственного земельного участка. Для застроенных земельных участков при реконструкции объектов допускается размещать объект по сложившейся линии застройки.	2	50%		Возможно размещение на первых этажах или в пристроенных помещениях малоэтажных многоквартирных жилых домах
11	Деловое управление (код 4.1)	Размещение объектов капитального строительства с целью: размещения объектов управленческой деятельности, не связанной с государственным или муниципальным управлением и оказанием услуг, а также с целью обеспечения совершения сделок, не требующих передачи товара в момент их совершения между организациями, в том числе биржевая деятельность (за исключением банковской и страховой деятельности)	В соответствии с местными нормативами градостроительного проектирования городского поселения Пионерский	5 м от красной линии дороги; 3 м от красной линии проезда; 3 м от границ собственного земельного участка. Для застроенных земельных участков при реконструкции объектов допускается размещать объект по сложившейся линии застройки.	4	50%		
12	Объекты торговли (торговые центры, торгово-развлекательные центры (комплексы) (код 4.2)	Размещение объектов капитального строительства, общей площадью свыше 5000 кв.м с целью размещения одной или нескольких организаций, осуществляющих продажу товаров, и (или) оказание услуг в соответствии с содержанием видов разрешенного использования с с кодами 4.5-4.8.2; размещение гаражей и (или) стоянок для	В соответствии с местными нормативами градостроительного проектирования городского поселения Пионерский	5 м от красной линии дороги; 3 м от красной линии проезда. Для застроенных земельных участков при реконструкции объектов допускается размещать объект по сложившейся линии застройки.	4	60%		

№№ п/п	Виды разрешенного использования земельного участка и объекта капитального строительства	Описание вида разрешенного использования земельного участка	Предельные (минимальные и (или) максимальные) размеры земельных участков и предельные параметры разрешенного строительства, реконструкции объектов капитального строительства				Ограничения использования земельных участков и объектов капитального строительства, устанавливаемые в соответствии с законодательством Российской Федерации	Иное
			Предельные (минимальные и (или) максимальные) размеры земельных участков, в том числе их площадь	Минимальные отступы от границ земельных участков в целях определения мест допустимого размещения зданий, строений, сооружений, за пределами которых запрещено строительство зданий, строений, сооружений объекта	Предельное количество этажей или предельной высоты зданий, строений	Максимальный процент застройки в границах земельного участка, определяемый как отношение суммарной площади земельного участка, которая может быть застроена, ко всей площади земельного		
		автомобилей сотрудников и посетителей торгового центра						
13	Рынки (код 4.3)	Размещение объектов капитального строительства, сооружений, предназначенных для организации постоянной или временной торговли (ярмарка, рынок, базар), с учетом того, что каждое из торговых мест не располагает торговой площадью более 200 кв.м:	600/3000 кв.м (на 1 квадратный метр торговой площади – 14 кв. м)	5 м от красной линии дороги; 3 м от красной линии проезда; 3 м от границ собственного земельного участка.	2	50%	Не допускается размещение объектов, для которых требуется установление санитарно-защитных зон и деятельность которых оказывают вредное воздействие на окружающую среду (шум, вибрация, магнитные поля, радиационное воздействие, загрязнение почв, воздуха, воды и иные вредные воздействия)	Для рыночного комплекса на одно торговое место следует принимать 6 м ² торговой площади
14	Магазины (код 4.4)	Размещение объектов капитального строительства, предназначенных для продажи товаров, торговая площадь которых составляет до 5000 кв.м	Размер земельного участка в зависимости от мощности объекта, кв.м торговой площади: до 150– 300 кв.м /100 кв.м торг. пл. 150-250 – 800 кв.м /100 кв.м торг. пл. (для магазинов продовольственных товаров) 250-650– 600-800 кв.м /100 кв.м торг. пл. 650-1500 – 400-600 кв.м /100 кв.м торг. пл. 1500-3500– 200-400 кв.м /100 кв.м торг. пл. св. 3500– 200 кв.м /100 кв.м торг. пл. (для магазинов непродовольственных товаров)	5 м от красной линии дороги; 3 м от красной линии проезда. Для застроенных земельных участков при реконструкции объектов допускается размещать объект по сложившейся линии застройки.	3	50%	В площади участка необходимо учитывать погрузо-разгрузочные места, а также парковочные места личного автомобильного транспорта, рассчитанные в соответствии с МНГП	Возможно размещение на первых этажах или в пристроенных помещениях малоэтажных многоквартирных жилых домах
15	Банковская и страховая	Размещение объектов капитального строительства, предназначенных для	Отделение банка - в зависимости от	5 м от красной линии дороги; 3 м от красной линии проезда;	3	50%		Возможно размещение на

№№ п/п	Виды разрешенного использования земельного участка и объекта капитального строительства	Описание вида разрешенного использования земельного участка	Предельные (минимальные и (или) максимальные) размеры земельных участков и предельные параметры разрешенного строительства, реконструкции объектов капитального строительства				Ограничения использования земельных участков и объектов капитального строительства, устанавливаемые в соответствии с законодательством Российской Федерации	Иное
			Предельные (минимальные и (или) максимальные) размеры земельных участков, в том числе их площадь	Минимальные отступы от границ земельных участков в целях определения мест допустимого размещения зданий, строений, сооружений, за пределами которых запрещено строительство зданий, строений, сооружений объекта	Предельное количество этажей или предельной высоты зданий, строений	Максимальный процент застройки в границах земельного участка, определяемый как отношение суммарной площади земельного участка, которая может быть застроена, ко всей площади земельного		
	деятельность (код 4.5)	размещения организаций, оказывающих банковские и страховые услуги	мощности объекта, операционных кассах: при 2– 2000 кв.м на/объект при 7– 5000 кв.м на/объект; Отделение и филиалы сберегательного банка - в зависимости от мощности объекта, операционных мест: при 3– 500 кв.м на/объект при 20– 4000 кв.м на/объект	3 м от границ собственного земельного участка.			первых этажах или в пристроенных помещениях малоэтажных многоквартирных жилых домах	
16	Общественное питание (код 4.6)	Размещение объектов капитального строительства в целях устройства мест общественного питания (рестораны, кафе, столовые, закусочные, бары)	Размер земельного участка в зависимости от вместимости объекта: до 100 мест – 2000 кв.м /100 мест 100-150 мест – 1500 кв.м /100 мест свыше 150 мест – 1000 кв.м /100 мест.	5 м от красной линии дороги; 5 м от красной линии проезда; 3 м от границ собственного земельного участка. Для застроенных земельных участков при реконструкции объектов допускается размещать объект по сложившейся линии застройки.	3	60%	Возможно размещение на первых этажах или в пристроенных помещениях малоэтажных многоквартирных жилых домах	
17	Гостиничное обслуживание (код 4.7)	Размещение гостиниц, а также иных зданий, используемых с целью извлечения предпринимательской выгоды из предоставления жилого помещения для временного проживания в них	При вместимости, мест: 25-100– 55 кв.м/1 место 100-500– 30 кв.м/1 место 500-1000– 20 кв.м/1 место 1000-2000– 15 кв.м/1 место	5 м от красной линии дороги; 3 м от красной линии проезда; 3 м от границ собственного земельного участка. Для застроенных земельных участков при реконструкции объектов допускается размещать объект по сложившейся линии застройки.	4	50%		
18	Развлекательные мероприятия (код 4.8.1)	Размещение зданий и сооружений, предназначенных для организации развлекательных мероприятий, путешествий, для размещения дискотек и танцевальных площадок, ночных клубов, аквапарков, боулинга, аттракционов и т.п., игровых автоматов (кроме игрового оборудования, используемого для	В соответствии с местными нормативами градостроительного проектирования городского поселения Пионерский	5 м от красной линии дороги; 3 м от красной линии проезда; 3 м от границ собственного земельного участка. Для застроенных земельных участков при реконструкции объектов допускается размещать объект по сложившейся линии	4	60%		

№№ п/п	Виды разрешенного использования земельного участка и объекта капитального строительства	Описание вида разрешенного использования земельного участка	Предельные (минимальные и (или) максимальные) размеры земельных участков и предельные параметры разрешенного строительства, реконструкции объектов капитального строительства				Ограничения использования земельных участков и объектов капитального строительства, устанавливаемые в соответствии с законодательством Российской Федерации	Иное
			Предельные (минимальные и (или) максимальные) размеры земельных участков, в том числе их площадь	Минимальные отступы от границ земельных участков в целях определения мест допустимого размещения зданий, строений, сооружений, за пределами которых запрещено строительство зданий, строений, сооружений объекта	Предельное количество этажей или предельной высоты зданий, строений	Максимальный процент застройки в границах земельного участка, определяемый как отношение суммарной площади земельного участка, которая может быть застроена, ко всей площади земельного		
		проведения азартных игр), игровых площадок		застройки.				
19	Служебные гаражи (код 4.9)	Размещение постоянных или временных гаражей, стоянок для хранения служебного автотранспорта, используемого в целях осуществления видов деятельности, предусмотренных видами разрешенного использования с кодами 3.0, 4.0, а также для стоянки и хранения транспортных средств общего пользования, в том числе в депо	В соответствии с местными нормативами градостроительного проектирования городского поселения Пионерский	5 м от красной линии дороги; 3 м от красной линии проезда.	1	60%		
20	Отдых (рекреация) (код 5.0)	Обустройство мест для занятия спортом, физической культурой, пешими или верховыми прогулками, отдыха и туризма, наблюдения за природой, пикников, охоты, рыбалки и иной деятельности; создание и уход за городскими лесами, скверами, прудами, озерами, водохранилищами, пляжами, а также обустройство мест отдыха в них. Содержание данного вида разрешенного использования включает в себя содержание видов разрешенного использования с кодами 5.1-5.5	Минимальный размер – 20000 кв.м.	-	-	-		
21	Улично-дорожная сеть (код 12.0.1)	Размещение объектов улично-дорожной сети: автомобильных дорог, трамвайных путей и пешеходных тротуаров в границах населенных пунктов, пешеходных переходов, бульваров, площадей, проездов, велодорожек и объектов велотранспортной и инженерной инфраструктуры; размещение придорожных стоянок (парковок) транспортных средств в границах городских улиц и дорог, за исключением предусмотренных видами разрешенного использования с кодами 2.7.1, 4.9, 7.2.3, а также некапитальных сооружений, предназначенных для охраны транспортных средств	В соответствии с местными нормативами градостроительного проектирования городского поселения Пионерский	-	-	-		
22	Связь (код 6.8)	Размещение объектов связи, радиовещания, телевидения, включая воздушные радиорелейные, надземные и	В соответствии с местными нормативами градостроительного	5 м от красной линии дороги; 3 м от красной линии проезда; 3 м от границ собственного	-	50%		

№№ п/п	Виды разрешенного использования земельного участка и объекта капитального строительства	Описание вида разрешенного использования земельного участка	Предельные (минимальные и (или) максимальные) размеры земельных участков и предельные параметры разрешенного строительства, реконструкции объектов капитального строительства				Ограничения использования земельных участков и объектов капитального строительства, устанавливаемые в соответствии с законодательством Российской Федерации	Иное
			Предельные (минимальные и (или) максимальные) размеры земельных участков, в том числе их площадь	Минимальные отступы от границ земельных участков в целях определения мест допустимого размещения зданий, строений, сооружений, за пределами которых запрещено строительство зданий, строений, сооружений объекта	Предельное количество этажей или предельной высоты зданий, строений	Максимальный процент застройки в границах земельного участка, определяемый как отношение суммарной площади земельного участка, которая может быть застроена, ко всей площади земельного участка		
		подземные кабельные линии связи, линии радиодиффузии, антенные поля, усилительные пункты на кабельных линиях связи, инфраструктуру спутниковой связи и телерадиовещания, за исключением объектов связи, размещение которых предусмотрено содержанием видов разрешенного использования с кодами 3.1.1, 3.2.3	проектирования городского поселения Пионерский	земельного участка.				
23	Благоустройство территории (код 12.0.2)	Размещение декоративных, технических, планировочных, конструктивных устройств, элементов озеленения, различных видов оборудования и оформления, малых архитектурных форм, некапитальных нестационарных строений и сооружений, информационных щитов и указателей, применяемых как составные части благоустройства территории, общественных туалетов	В соответствии с местными нормативами градостроительного проектирования городского поселения Пионерский	-	-	-		

Условно разрешенные виды использования

№№ п/п	Виды разрешенного использования земельного участка и объекта капитального строительства	Описание вида разрешенного использования земельного участка	Предельные (минимальные и (или) максимальные) размеры земельных участков и предельные параметры разрешенного строительства, реконструкции объектов капитального строительства				Ограничения использования земельных участков и объектов капитального строительства, устанавливаемые в соответствии с законодательством Российской Федерации	Иное
			Предельные (минимальные и (или) максимальные) размеры земельных участков, в том числе их площадь	Минимальные отступы от границ земельных участков в целях определения мест допустимого размещения зданий, строений, сооружений, за пределами которых запрещено строительство зданий, строений, сооружений объекта	Предельное количество этажей или предельной высоты зданий, строений	Максимальный процент застройки в границах земельного участка, определяемый как отношение суммарной площади земельного участка, которая может быть застроена, ко всей площади земельного участка		
1	Парки культуры и отдыха (код 3.6.2)	Размещение парков культуры и отдыха	Минимальный размер: городских парков – 50000 кв.м; садов – 30000 кв.м; скверов – 5000 кв.м.	-	-	-		

№№ п/п	Виды разрешенного использования земельного участка и объекта капитального строительства	Описание вида разрешенного использования земельного участка	Предельные (минимальные и (или) максимальные) размеры земельных участков и предельные параметры разрешенного строительства, реконструкции объектов капитального строительства				Ограничения использования земельных участков и объектов капитального строительства, устанавливаемые в соответствии с законодательством Российской Федерации	Иное
			Предельные (минимальные и (или) максимальные) размеры земельных участков, в том числе их площадь	Минимальные отступы от границ земельных участков в целях определения мест допустимого размещения зданий, строений, сооружений, за пределами которых запрещено строительство объектов	Предельное количество этажей или предельной высоты зданий, строений	Максимальный процент застройки в границах земельного участка, определяемый как отношение суммарной площади земельного участка, которая может быть застроена, ко всей площади земельного		
2	Обеспечение дорожного отдыха (код 4.9.1.2)	Размещение зданий для предоставления гостиничных услуг в качестве дорожного сервиса (мотелей), а также размещение магазинов сопутствующей торговли, зданий для организации общественного питания в качестве объектов дорожного сервиса	Мотели – 75 кв.м на 1 место; Магазины – 400/800 кв.м ; Общественное питание – 200/600 кв.м .	5 м от красной линии дороги 3 м от красной линии проезда 3 м от границ собственного земельного участка 10 м от жилых домов	2	60%		
3	Обеспечение внутреннего правопорядка (код 8.3)	Размещение объектов капитального строительства, необходимых для подготовки и поддержания в готовности органов внутренних дел, Росгвардии и спасательных служб, в которых существует военизированная служба; размещение объектов гражданской обороны, за исключением объектов гражданской обороны, являющихся частями производственных зданий	Не нормируется	-	-	-		

Минимальная допустимая площадь озеленения - 15% территории земельного участка.

Минимальное количество машино-мест для хранения индивидуального автотранспорта на территории земельных участков объектов культуры, обслуживающей, административной, общественной, производственной деятельности, в том числе рассчитанные на прием посетителей устанавливается в соответствии 1 машино-место на 5 работников в максимальную смену, а также 1 машино-место на 10 одновременных посетителей при их максимальном количестве.

- на территории земельных участков объектов физической культуры и спорта 1 машино-место на 10 одновременных посетителей (включая зрителей) при их максимальном количестве.

- на территории земельного участка больницы, объектов социального обеспечения 1 машино-место на 20 койко-мест, а также 1 машино-место на 5 работников.

Минимальное количество мест на погрузочно-разгрузочных площадках на территории земельных участков определяется из расчета одно место для объектов общей площадью от 100 квадратных метров до 1500 и плюс одно место на каждые дополнительные 1500 квадратных метров общей площади объектов.

В случае если земельный участок или объект капитального строительства находится в границах зоны с особыми условиями использования территорий, на них устанавливаются ограничения использования в соответствии с законодательством Российской Федерации.

**Статья 32. Производственная зона
Зона коммунальных и производственных объектов (КП).**

Основные виды разрешенного использования

№№ п/п	Виды разрешенного использования земельного участка и объекта капитального строительства	Описание вида разрешенного использования земельного участка	Предельные (минимальные и (или) максимальные) размеры земельных участков и предельные параметры разрешенного строительства, реконструкции объектов капитального строительства				Ограничения использования земельных участков и объектов капитального строительства, устанавливаемые в соответствии с законодательством Российской Федерации	Иное
			Предельные (минимальные и (или) максимальные) размеры земельных участков, в том числе их площадь	Минимальные отступы от границ земельных участков в целях определения мест допустимого размещения зданий, строений, сооружений, за пределами которых запрещено строительство зданий, строений, сооружений объекта	Предельное количество этажей или предельной высоты зданий, строений	Максимальный процент застройки в границах земельного участка, пределяемый как отношение суммарной площади земельного участка, которая может быть застроена, ко всей площади земельного		
1	Коммунальное обслуживание (код 3.1)	Размещение зданий и сооружений в целях обеспечения физических и юридических лиц коммунальными услугами. Содержание данного вида разрешенного использования включает в себя содержание видов разрешенного использования с кодами 3.1.1-3.1.2	В соответствии с местными нормативами градостроительного проектирования городского поселения Пионерский	5 м от красной линии дороги; 3 м от красной линии проезда; Минимальный отступ от границ земельного участка 1м.	3	60%	Не допускается размещение объектов, для которых требуется установление санитарно-защитных зон и деятельность которых оказывают вредное воздействие на окружающую среду (шум, вибрация, магнитные поля, радиационное воздействие, загрязнение почв, воздуха, воды и иные вредные воздействия)	
2	Приюты для животных (код 3.10.2)	Размещение объектов капитального строительства, предназначенных для оказания ветеринарных услуг в стационаре; размещение объектов капитального строительства, предназначенных для содержания, разведения животных, не являющихся сельскохозяйственными, под надзором человека, оказания услуг по содержанию и лечению бездомных животных; размещение объектов капитального строительства, предназначенных для организации гостиниц для животных	В соответствии с местными нормативами градостроительного проектирования городского поселения Пионерский	5 м от красной линии дороги 3 м от красной линии проезда 3 м от границ собственного земельного участка 10 м от жилых домов	2	40%		
3	Служебные гаражи (код 4.9)	Размещение постоянных или временных гаражей, стоянок для хранения служебного автотранспорта, используемого в целях осуществления видов деятельности, предусмотренных видами разрешенного использования с кодами 3.0, 4.0, а также для стоянки и хранения транспортных средств общего пользования, в том числе в депо	В соответствии с местными нормативами градостроительного проектирования городского поселения Пионерский	5 м от красной линии дороги 3 м от красной линии проезда 3 м от границ своего земельного участка	-	50%		

№№ п/п	Виды разрешенного использования земельного участка и объекта капитального строительства	Описание вида разрешенного использования земельного участка	Предельные (минимальные и (или) максимальные) размеры земельных участков и предельные параметры разрешенного строительства, реконструкции объектов капитального строительства				Ограничения использования земельных участков и объектов капитального строительства, устанавливаемые в соответствии с законодательством Российской Федерации	Иное
			Предельные (минимальные и (или) максимальные) размеры земельных участков, в том числе их площадь	Минимальные отступы от границ земельных участков в целях определения мест допустимого размещения зданий, строений, сооружений, за пределами которых запрещено строительство зданий, строений, сооружений объекта	Предельное количество этажей или предельной высоты зданий, строений	Максимальный процент застройки в границах земельного участка, определяемый как отношение суммарной площади земельного участка, которая может быть застроена, ко всей площади земельного		
4	Недропользование (код 6.1)	Осуществление геологических изысканий; добыча полезных ископаемых открытым (карьеры, отвалы) и закрытым (шахты, скважины) способами; размещение объектов капитального строительства, в том числе подземных, в целях добычи полезных ископаемых; строительства, необходимых для подготовки сырья к транспортировке и (или) промышленной переработке; размещение объектов капитального строительства, предназначенных для проживания в них сотрудников, осуществляющих обслуживание зданий и сооружений, необходимых для целей недропользования, если добыча недр происходит на межселенной территории	В соответствии с местными нормативами градостроительного проектирования городского поселения Пионерский	-	3	20%		
5	Пищевая промышленность (код 6.4)	Размещение объектов пищевой промышленности, по переработке сельскохозяйственной продукции способом, приводящим к их переработке в иную продукцию (консервирование, копчение, хлебопечение), в том числе для производства напитков, алкогольных напитков и табачных изделий	В соответствии с местными нормативами градостроительного проектирования городского поселения Пионерский	-	3	37-50%		
6	Строительная промышленность (код 6.6)	Размещение объектов капитального строительства, предназначенных для производства: строительных материалов (кирпичей, пиломатериалов, цемента, крепежных материалов), бытового и строительного газового и сантехнического оборудования, лифтов и подъемников, столярной продукции, сборных домов или их частей и тому подобной продукции	В соответствии с местными нормативами градостроительного проектирования городского поселения Пионерский	-	2	27-63%		
7	Связь (код 6.8)	Размещение объектов связи, радиовещания, телевидения, включая воздушные радиорелейные, надземные и подземные кабельные линии связи, линии радиофикации, антенные поля, усилительные пункты на кабельных линиях связи, инфраструктуру спутниковой связи и телерадиовещания, за	В соответствии с местными нормативами градостроительного проектирования городского поселения Пионерский	-	-	-		

№№ п/п	Виды разрешенного использования земельного участка и объекта капитального строительства	Описание вида разрешенного использования земельного участка	Предельные (минимальные и (или) максимальные) размеры земельных участков и предельные параметры разрешенного строительства, реконструкции объектов капитального строительства				Ограничения использования земельных участков и объектов капитального строительства, устанавливаемые в соответствии с законодательством Российской Федерации	Иное
			Предельные (минимальные и (или) максимальные) размеры земельных участков, в том числе их площадь	Минимальные отступы от границ земельных участков в целях определения мест допустимого размещения зданий, строений, сооружений, за пределами которых запрещено строительство зданий, строений, сооружений объекта	Предельное количество этажей или предельной высоты зданий, строений	Максимальный процент застройки в границах земельного участка, определяемый как отношение суммарной площади земельного участка, которая может быть застроена, ко всей площади земельного		
		исключением объектов связи, размещение которых предусмотрено содержанием видов разрешенного использования с кодами 3.1.1, 3.2.3						
8	Склады (код 6.9)	Размещение сооружений, имеющих назначение по временному хранению, распределению и перевалке грузов (за исключением хранения стратегических запасов), не являющихся частями производственных комплексов, на которых был создан груз: промышленные базы, склады, погрузочные терминалы и доки, нефтехранилища и нефтеналивные станции, газовые хранилища и обслуживающие их газоконденсатные и газоперекачивающие станции, элеваторы и продовольственные склады, за исключением железнодорожных перевалочных складов	В соответствии с местными нормативами градостроительного проектирования городского поселения Пионерский	5 м от красной линии дороги 3 м от красной линии проезда 3 м от границ своего земельного участка	2	60%		
9	Железнодорожный транспорт (код 7.1)	Размещение объектов капитального строительства железнодорожного транспорта. Содержание данного вида разрешенного использования включает в себя содержание видов разрешенного использования с кодами 7.1.1-7.1.2	В соответствии с местными нормативами градостроительного проектирования городского поселения Пионерский	5 м от красной линии дороги 3 м от красной линии проезда	3	50%		
10	Автомобильный транспорт (код 7.2)	Размещение зданий и сооружений автомобильного транспорта. Содержание данного вида разрешенного использования включает в себя содержание видов разрешенного использования с кодами 7.2.1-7.2.3	В соответствии с местными нормативами градостроительного проектирования городского поселения Пионерский	5 м от красной линии дороги 3 м от красной линии проезда	3	50%		
11	Трубопроводный транспорт (код 7.5)	Размещение нефтепроводов, водопроводов, газопроводов и иных трубопроводов, а также иных зданий и сооружений, необходимых для эксплуатации названных трубопроводов	Не нормируется	-	-	-		
12	Обеспечение внутреннего правопорядка (код 8.3)	Размещение объектов капитального строительства, необходимых для подготовки и поддержания в готовности органов внутренних дел, Росгвардии и спасательных служб, в которых существует военизированная служба;	Не нормируется	-	-	-		

№№ п/п	Виды разрешенного использования земельного участка и объекта капитального строительства	Описание вида разрешенного использования земельного участка	Предельные (минимальные и (или) максимальные) размеры земельных участков и предельные параметры разрешенного строительства, реконструкции объектов капитального строительства				Ограничения использования земельных участков и объектов капитального строительства, устанавливаемые в соответствии с законодательством Российской Федерации	Иное
			Предельные (минимальные и (или) максимальные) размеры земельных участков, в том числе их площадь	Минимальные отступы от границ земельных участков в целях определения мест допустимого размещения зданий, строений, сооружений, за пределами которых запрещено строительство зданий, строений, сооружений объекта	Предельное количество этажей или предельной высоты зданий, строений	Максимальный процент застройки в границах земельного участка, определяемый как отношение суммарной площади земельного участка, которая может быть застроена, ко всей площади земельного		
		размещение объектов гражданской обороны, за исключением объектов гражданской обороны, являющихся частями производственных зданий						
13	Заготовка древесины (код 10.1)	Рубка лесных насаждений, выросших в природных условиях, в том числе гражданами для собственных нужд, частичная переработка, хранение и вывоз древесины, создание лесных дорог, размещение сооружений, необходимых для обработки и хранения древесины (лесных складов, лесопилен), охрана и восстановление лесов	В соответствии с местными нормативами градостроительного проектирования городского поселения Пионерский	-	2	30%		
14	Объекты дорожного сервиса (код 4.9.1)	Размещение зданий и сооружений дорожного сервиса. Содержание данного вида разрешенного использования включает в себя содержание видов разрешенного использования с кодами 4.9.1.1-4.9.1.4	В соответствии с местными нормативами градостроительного проектирования сельского поселения Алябьевский	-	2	30%		
15	Улично-дорожная сеть (код 12.0.1)	Размещение объектов улично-дорожной сети: автомобильных дорог, трамвайных путей и пешеходных тротуаров в границах населенных пунктов, пешеходных переходов, бульваров, площадей, проездов, велодорожек и объектов велотранспортной и инженерной инфраструктуры; размещение придорожных стоянок (парковок) транспортных средств в границах городских улиц и дорог, за исключением предусмотренных видами разрешенного использования с кодами 2.7.1, 4.9, 7.2.3, а также некапитальных сооружений, предназначенных для охраны транспортных средств	В соответствии с местными нормативами градостроительного проектирования городского поселения Пионерский	-	1	-		
16	Благоустройство территории (код 12.0.2)	Размещение декоративных, технических, планировочных, конструктивных устройств, элементов озеленения, различных видов оборудования и оформления, малых архитектурных форм, некапитальных нестационарных строений и сооружений, информационных щитов и указателей, применяемых как составные	В соответствии с местными нормативами градостроительного проектирования городского поселения Пионерский	-	-	-		

№№ п/п	Виды разрешенного использования земельного участка и объекта капитального строительства	Описание вида разрешенного использования земельного участка	Предельные (минимальные и (или) максимальные) размеры земельных участков и предельные параметры разрешенного строительства, реконструкции объектов капитального строительства				Ограничения использования земельных участков и объектов капитального строительства, устанавливаемые в соответствии с законодательством Российской Федерации	Иное
			Предельные (минимальные и (или) максимальные) размеры земельных участков, в том числе их площадь	Минимальные отступы от границ земельных участков в целях определения мест допустимого размещения зданий, строений, сооружений, за пределами которых запрещено строительство зданий, строений, сооружений объекта	Предельное количество этажей или предельной высоты зданий, строений	Максимальный процент застройки в границах земельного участка, определяемый как отношение суммарной площади земельного участка, которая может быть застроена, ко всей площади земельного участка		
		части благоустройства территории, общественных туалетов						

Условно разрешенные виды использования

№№ п/п	Виды разрешенного использования земельного участка и объекта капитального строительства	Описание вида разрешенного использования земельного участка	Предельные (минимальные и (или) максимальные) размеры земельных участков и предельные параметры разрешенного строительства, реконструкции объектов капитального строительства				Ограничения использования земельных участков и объектов капитального строительства, устанавливаемые в соответствии с законодательством Российской Федерации	Иное
			Предельные (минимальные и (или) максимальные) размеры земельных участков, в том числе их площадь	Минимальные отступы от границ земельных участков в целях определения мест допустимого размещения зданий, строений, сооружений, за пределами которых запрещено строительство зданий, строений, сооружений объекта	Предельное количество этажей или предельной высоты зданий, строений	Максимальный процент застройки в границах земельного участка, определяемый как отношение суммарной площади земельного участка, которая может быть застроена, ко всей площади земельного участка		
1	Передвижное жилье (2.4)	Размещение сооружений, пригодных к использованию в качестве жилья (палаточные городки, кемпинги, жилые вагончики, жилые прицепы) с возможностью подключения названных сооружений к инженерным сетям, находящимся на земельном участке или на земельных участках, имеющих инженерные	В соответствии с местными нормативами градостроительного проектирования городского поселения Пионерский	-	1	50%	Не допускается размещение объектов, для которых требуется установление санитарно-защитных зон и деятельность которых оказывают вредное воздействие на окружающую среду (шум, вибрация, магнитные поля, радиационное воздействие, загрязнение почв, воздуха, воды и иные вредные воздействия)	
2	Магазины (код 4.4)	Размещение объектов капитального строительства, предназначенных для продажи товаров, торговая площадь которых составляет до 5000 кв.м	В соответствии с местными нормативами градостроительного проектирования городского поселения Пионерский	5 м от красной линии дороги; 3 м от красной линии проезда. Для застроенных земельных участков при реконструкции объектов допускается размещать объект по сложившейся линии застройки.	3	50%	В площади участка необходимо учитывать погрузо-разгрузочные места, а также парковочные места личного автомобильного транспорта, рассчитанные в соответствии с МНПП	Возможно размещение на первых этажах или в пристроенных помещениях малоэтажных многоквартирных жилых домах

Минимальная допустимая площадь озеленения - 15% территории земельного участка.

Минимальное количество машино-мест для хранения индивидуального автотранспорта на территории земельных участков 1 машино-место на 5 работников в максимальную смену, 1 машино-место на 10 одновременных посетителей при их максимальном количестве.

Минимальное количество мест на погрузочно-разгрузочных площадках на территории земельных участков определяется из расчета: одно место для объектов общей площадью от 100 кв. метров до 1500 кв. метров и плюс одно место на каждые дополнительные 1500 кв. метров общей площади объектов;

Минимальное количество машино-мест для хранения (технологического отстоя) грузового автотранспорта на территории земельных участков определяется из расчета 95 квадратных метров на автомобиль (с учетом проездов).

В случае если земельный участок или объект капитального строительства находится в границах зоны с особыми условиями использования территорий, на них устанавливаются ограничения использования в соответствии с законодательством Российской Федерации.

Статья 33. Зона инженерной и транспортной инфраструктуры (ИТ)

Основные виды разрешенного использования

№, № п/п	Виды разрешенного использования земельного участка и объекта капитального строительства	Описание вида разрешенного использования земельного участка	Предельные (минимальные и (или) максимальные) размеры земельных участков и предельные параметры разрешенного строительства, реконструкции объектов капитального строительства				Ограничения использования земельных участков и объектов капитального строительства, устанавливаемые в соответствии с законодательством Российской Федерации	Иное
			Предельные (минимальные и (или) максимальные) размеры земельных участков, в том числе их площадь	Минимальные отступы от границ земельных участков в целях определения мест допустимого размещения зданий, строений, сооружений, за пределами которых запрещено строительство зданий, строений, сооружений объекта	Предельное количество этажей или предельной высоты зданий, строений	Максимальный процент застройки в границах земельного участка, определяемый как отношение суммарной площади земельного участка, которая может быть застроена, ко всей площади земельного участка		
1	Хранение автотранспорта (код 2.7.1)	Размещение отдельно стоящих и пристроенных гаражей, в том числе подземных, предназначенных для хранения автотранспорта, в том числе с разделением на машино-места, за исключением гаражей, размещение которых предусмотрено содержанием вида разрешенного использования с кодом 4.9	Размер земельного участка под 1 гараж – 30 кв.м	10 м до жилой застройки, детских и взрослых площадок отдыха, спортивных площадок (при количестве до 10 машино-мест); 15 м до жилой застройки, детских и взрослых площадок отдыха, спортивных площадок (при количестве от 10 до 50 машино-мест).	1	70%		
2	Коммунальное обслуживание (код 3.1)	Размещение зданий и сооружений в целях обеспечения физических и юридических лиц коммунальными услугами. Содержание данного вида разрешенного использования включает в себя содержание видов разрешенного использования с кодами 3.1.1-3.1.2	В соответствии с местными нормативами градостроительного проектирования городского поселения Пионерский	5 м от красной линии дороги; 3 м от красной линии проезда; Минимальный отступ от границ земельного участка 1м .	3	60%	Не допускается размещение объектов, для которых требуется установление санитарно-защитных зон и деятельность которых оказывают вредное воздействие на окружающую среду (шум, вибрация, магнитные поля, радиационное воздействие, загрязнение почв, воздуха, воды и иные вредные воздействия)	
3	Энергетика (код 6.7)	Размещение объектов гидроэнергетики, тепловых станций и других	В соответствии с местными нормативами	5 м от красной линии дороги 3 м от красной линии проезда	-	-		

№№ п/п	Виды разрешенного использования земельного участка и объекта капитального строительства	Описание вида разрешенного использования земельного участка	Предельные (минимальные и (или) максимальные) размеры земельных участков и предельные параметры разрешенного строительства, реконструкции объектов капитального строительства				Ограничения использования земельных участков и объектов капитального строительства, устанавливаемые в соответствии с законодательством Российской Федерации	Иное
			Предельные (минимальные и (или) максимальные) размеры земельных участков, в том числе их площадь	Минимальные отступы от границ земельных участков в целях определения мест допустимого размещения зданий, строений, сооружений, за пределами которых запрещено строительство зданий, строений, сооружений объекта	Предельное количество этажей или предельной высоты зданий, строений	Максимальный процент застройки в границах земельного участка, определяемый как отношение суммарной площади земельного участка, которая может быть застроена, ко всей площади земельного		
		электростанций, размещение обслуживающих и вспомогательных для электростанций сооружений (золоотвалов, гидротехнических сооружений); размещение объектов электросетевого хозяйства, за исключением объектов энергетики, размещение которых предусмотрено содержанием вида разрешенного использования с кодом 3.1	градостроительного проектирования городского поселения Пионерский					
4	Связь (код 6.8)	Размещение объектов связи, радиовещания, телевидения, включая воздушные радиорелейные, надземные и подземные кабельные линии связи, линии радиофикации, антенные поля, усилительные пункты на кабельных линиях связи, инфраструктуру спутниковой связи и телерадиовещания, за исключением объектов связи, размещение которых предусмотрено содержанием видов разрешенного использования с кодами 3.1.1, 3.2.3	В соответствии с местными нормативами градостроительного проектирования городского поселения Пионерский	-	-	-		
5	Склады (код 6.9)	Размещение сооружений, имеющих назначение по временному хранению, распределению и перевалке грузов (за исключением хранения стратегических запасов), не являющихся частями производственных комплексов, на которых был создан груз: промышленные базы, склады, погрузочные терминалы и доки, нефтехранилища и нефтеналивные станции, газовые хранилища и обслуживающие их газоконденсатные и обслуживающие их газоперекачивающие станции, элеваторы и продовольственные склады, за исключением железнодорожных перевалочных складов	Размер земельного участка, кв.м/1000 чел.– 300/210 кв. м (продовольственных товаров); 740/490 кв. м (непродовольственных товаров). В числителе приведены нормы для одноэтажных складов, в знаменателе – для многоэтажных (при средней высоте этажей 6 м).	5 м от красной линии дороги 3 м от красной линии проезда 3 м от границ своего земельного участка	2	60%		
6	Автомобильный транспорт (код 7.2)	Размещение зданий и сооружений автомобильного транспорта. Содержание данного вида разрешенного использования включает в себя содержание видов разрешенного использования с кодами 7.2.1-7.2.3	В соответствии с местными нормативами градостроительного проектирования городского поселения Пионерский	5 м от красной линии дороги 3 м от красной линии проезда	3	50%		

№№ п/п	Виды разрешенного использования земельного участка и объекта капитального строительства	Описание вида разрешенного использования земельного участка	Предельные (минимальные и (или) максимальные) размеры земельных участков и предельные параметры разрешенного строительства, реконструкции объектов капитального строительства				Ограничения использования земельных участков и объектов капитального строительства, устанавливаемые в соответствии с законодательством Российской Федерации	Иное
			Предельные (минимальные и (или) максимальные) размеры земельных участков, в том числе их площадь	Минимальные отступы от границ земельных участков в целях определения мест допустимого размещения зданий, строений, сооружений, за пределами которых запрещено строительство зданий, строений, сооружений объекта	Предельное количество этажей или предельной высоты зданий, строений	Максимальный процент застройки в границах земельного участка, определяемый как отношение суммарной площади земельного участка, которая может быть застроена, ко всей площади земельного		
7	Трубопроводный транспорт (код 7.5)	Размещение нефтепроводов, водопроводов, газопроводов и иных трубопроводов, а также иных зданий и сооружений, необходимых для эксплуатации названных трубопроводов	Не нормируется	-	-	-		
8	Объекты дорожного сервиса (код 4.9.1)	Размещение зданий и сооружений дорожного сервиса. Содержание данного вида разрешенного использования включает в себя содержание видов разрешенного использования с кодами 4.9.1.1-4.9.1.4	В соответствии с местными нормативами градостроительного проектирования сельского поселения Алябьевский	-	2	30%		

Условно разрешенные виды использования

№№ п/п	Виды разрешенного использования земельного участка и объекта капитального строительства	Описание вида разрешенного использования земельного участка	Предельные (минимальные и (или) максимальные) размеры земельных участков и предельные параметры разрешенного строительства, реконструкции объектов капитального строительства				Ограничения использования земельных участков и объектов капитального строительства, устанавливаемые в соответствии с законодательством Российской Федерации	Иное
			Предельные (минимальные и (или) максимальные) размеры земельных участков, в том числе их площадь	Минимальные отступы от границ земельных участков в целях определения мест допустимого размещения зданий, строений, сооружений, за пределами которых запрещено строительство зданий, строений, сооружений объекта	Предельное количество этажей или предельной высоты зданий, строений	Максимальный процент застройки в границах земельного участка, определяемый как отношение суммарной площади земельного участка, которая может быть застроена, ко всей площади земельного		
Не установлены								

Минимальная допустимая площадь озеленения не устанавливается;

Минимальное количество машино-мест для хранения индивидуального автотранспорта на территории земельных участков 1 машино-место на 5 работников в максимальную смену;

Максимальный процент застройки участка - для коммунально-складской застройки – 0,6.

В случае если земельный участок или объект капитального строительства находится в границах зоны с особыми условиями использования территорий, на них устанавливаются ограничения использования в соответствии с законодательством Российской Федерации.

Статья 34. Зоны рекреационного назначения

В состав зон рекреационного назначения могут включаться зоны в границах территорий, занятых городскими лесами, скверами, парками, городскими садами, прудами, озерами, водохранилищами, пляжами, береговыми полосами водных объектов общего пользования, а также в границах иных территорий, используемых и предназначенных для отдыха, туризма, занятий физической культурой и спортом.

Зона рекреационного назначения (Р)
Основные виды разрешенного использования

№№ п/п	Виды разрешенного использования земельного участка и объекта капитального строительства (код 12.0.1)	Описание вида разрешенного использования земельного участка	Предельные (минимальные и (или) максимальные) размеры земельных участков и предельные параметры разрешенного строительства, реконструкции объектов капитального строительства				Ограничения использования земельных участков и объектов капитального строительства, устанавливаемые в соответствии с законодательством Российской Федерации	Иное
			Предельные (минимальные и (или) максимальные) размеры земельных участков, в том числе их площадь	Минимальные отступы от границ земельных участков в целях определения мест допустимого размещения зданий, строений, сооружений, за пределами которых запрещено строительство зданий, строений, сооружений объекта	Предельное количество этажей или предельной высоты зданий, строений	Максимальный процент застройки в границах земельного участка, определяемый как отношение суммарной площади земельного участка, которая может быть застроена, ко всей площади земельного		
1	Коммунальное обслуживание (код 3.1)	Размещение зданий и сооружений в целях обеспечения физических и юридических лиц коммунальными услугами. Содержание данного вида разрешенного использования включает в себя содержание видов разрешенного использования с кодами 3.1.1-3.1.2	В соответствии с местными нормативами градостроительного проектирования городского поселения Пионерский	5 м от красной линии дороги; 3 м от красной линии проезда; Минимальный отступ от границ земельного участка 1м.	3	60%	Не допускается размещение объектов, для которых требуется установление санитарно-защитных зон и деятельность которых оказывают вредное воздействие на окружающую среду (шум, вибрация, магнитные поля, радиационное воздействие, загрязнение почв, воздуха, воды и иные вредные воздействия)	
2	Парки культуры и отдыха (код 3.6.2)	Размещение парков культуры и отдыха	Минимальный размер: городских парков – 50000 кв.м; садов – 30000 кв.м; скверов – 5000 кв.м.	-	-	-		
3	Отдых (рекреация) (код 5.0)	Обустройство мест для занятия спортом, физической культурой, пешими или верховыми прогулками, отдыха и туризма, наблюдения за природой, пикников, охоты, рыбалки и иной деятельности; создание и уход за городскими лесами, скверами, прудами, озерами, водохранилищами, пляжами, а также обустройство мест отдыха в них. Содержание данного вида разрешенного использования включает в себя содержание видов разрешенного использования с кодами 5.1-5.5	Минимальный размер – 500000 кв.м.	-	-	-		
4	Охрана природных территорий (код 9.1)	Сохранение отдельных естественных качеств окружающей природной среды путем ограничения хозяйственной деятельности в данной зоне, в частности: создание и уход за запретными полосами, создание и уход за защитными лесами, в том числе городскими лесами, лесами в лесопарках, и иная хозяйственная	В соответствии с местными нормативами градостроительного проектирования городского поселения Пионерский	-	-	-		

№№ п/п	Виды разрешенного использования земельного участка и объекта капитального строительства (код 12.0.1)	Описание вида разрешенного использования земельного участка	Предельные (минимальные и (или) максимальные) размеры земельных участков и предельные параметры разрешенного строительства, реконструкции объектов капитального строительства				Ограничения использования земельных участков и объектов капитального строительства, устанавливаемые в соответствии с законодательством Российской Федерации	Иное
			Предельные (минимальные и (или) максимальные) размеры земельных участков, в том числе их площадь	Минимальные отступы от границ земельных участков в целях определения мест допустимого размещения зданий, строений, сооружений, за пределами которых запрещено строительство зданий, строений, сооружений объекта	Предельное количество этажей или предельной высоты зданий, строений	Максимальный процент застройки в границах земельного участка, определяемый как отношение суммарной площади земельного участка, которая может быть застроена, ко всей площади земельного		
		деятельность, разрешенная в защитных лесах, соблюдение режима использования природных ресурсов в заказниках, сохранение свойств земель, являющихся особо ценными						
5	Улично-дорожная сеть (код 12.0.1)	Размещение объектов улично-дорожной сети: автомобильных дорог, трамвайных путей и пешеходных тротуаров в границах населенных пунктов, пешеходных переходов, бульваров, площадей, проездов, велодорожек и объектов велотранспортной и инженерной инфраструктуры; размещение придорожных стоянок (парковок) транспортных средств в границах городских улиц и дорог, за исключением предусмотренных видами разрешенного использования с кодами 2.7.1, 4.9, 7.2.3, а также некапитальных сооружений, предназначенных для охраны транспортных средств	В соответствии с местными нормативами градостроительного проектирования городского поселения Пионерский	-	-	-		
6	Благоустройство территории (код 12.0.2)	Размещение декоративных, технических, планировочных, конструктивных устройств, элементов озеленения, различных видов оборудования и оформления, малых архитектурных форм, некапитальных нестационарных строений и сооружений, информационных щитов и указателей, применяемых как составные части благоустройства территории, общественных туалетов	В соответствии с местными нормативами градостроительного проектирования городского поселения Пионерский	-	-	-		

Условно разрешенные виды использования

№№ п/п	Виды разрешенного	Описание вида разрешенного	Предельные (минимальные и (или) максимальные) размеры земельных участков и предельные параметры разрешенного строительства, реконструкции объектов капитального строительства	Ограничения использования	Иное
--------	-------------------	----------------------------	---	---------------------------	------

использования земельного участка и объекта капитального строительства	использования земельного участка	Предельные (минимальные и (или) максимальные) размеры земельных участков, в том числе их площадь	Минимальные отступы от границ земельных участков в целях определения мест допустимого размещения зданий, строений, сооружений, за пределами которых запрещено строительство зданий, строений, сооружений объекта	Предельное количество этажей или предельной высоты зданий, строений	Максимальный процент застройки в границах земельного участка, определяемый как отношение суммарной площади земельного участка, которая может быть застроена, ко всей площади земельного	земельных участков и объектов капитального строительства, устанавливаемые в соответствии с законодательством Российской Федерации
Не установлены						

Минимальная допустимая площадь озеленения – 70% - 90% территории земельного участка.

Минимальное количество машино-мест для хранения индивидуального автотранспорта на территории земельных участков 3 машино-место на 1 га территории.

В случае если земельный участок или объект капитального строительства находится в границах зоны с особыми условиями использования территорий, на них устанавливаются ограничения использования в соответствии с законодательством Российской Федерации.

Статья 35. Зоны сельскохозяйственного использования

В состав зон сельскохозяйственного использования могут включаться зоны, занятые объектами сельскохозяйственного назначения и предназначенные для ведения сельского хозяйства, дачного хозяйства, садоводства, личного подсобного хозяйства, развития объектов сельскохозяйственного назначения.

Зона садов, огородов, сельскохозяйственного назначения (СХ)

Основные виды разрешенного использования

№№ п/п	Виды разрешенного использования земельного участка и объекта капитального строительства (код 12.0.1)	Описание вида разрешенного использования земельного участка	Предельные (минимальные и (или) максимальные) размеры земельных участков и предельные параметры разрешенного строительства, реконструкции объектов капитального строительства				Ограничения использования земельных участков и объектов капитального строительства, устанавливаемые в соответствии с законодательством Российской Федерации	Иное
			Предельные (минимальные и (или) максимальные) размеры земельных участков, в том числе их площадь	Минимальные отступы от границ земельных участков в целях определения мест допустимого размещения зданий, строений, сооружений, за пределами которых запрещено строительство зданий, строений, сооружений объекта	Предельное количество этажей или предельной высоты зданий, строений	Максимальный процент застройки в границах земельного участка, определяемый как отношение суммарной площади земельного участка, которая может быть застроена, ко всей площади земельного		
1	Сельскохозяйственное использование (код 1.0)	Ведение сельского хозяйства. Содержание данного вида разрешенного использования включает в себя содержание видов разрешенного использования с кодами 1.1-1.20, в том числе размещение зданий и сооружений, используемых для хранения и переработки сельскохозяйственной продукции	В соответствии с местными нормативами градостроительного проектирования городского поселения Пионерский	-	-	-		
2	Коммунальное обслуживание (код 3.1)	Размещение зданий и сооружений в целях обеспечения физических и юридических лиц коммунальными услугами. Содержание данного вида разрешенного использования включает в себя содержание видов разрешенного	В соответствии с местными нормативами градостроительного проектирования городского поселения Пионерский	5 м от красной линии дороги; 3 м от красной линии проезда; Минимальный отступ от границ земельного участка 1м.	3	60%	Не допускается размещение объектов, для которых требуется установление санитарно-защитных зон и деятельность которых	

№№ п/п	Виды разрешенного использования земельного участка и объекта капитального строительства (код 12.0.1)	Описание вида разрешенного использования земельного участка	Предельные (минимальные и (или) максимальные) размеры земельных участков и предельные параметры разрешенного строительства, реконструкции объектов капитального строительства				Ограничения использования земельных участков и объектов капитального строительства, устанавливаемые в соответствии с законодательством Российской Федерации	Иное
			Предельные (минимальные и (или) максимальные) размеры земельных участков, в том числе их площадь	Минимальные отступы от границ земельных участков в целях определения мест допустимого размещения зданий, строений, сооружений, за пределами которых запрещено строительство зданий, строений, сооружений объекта	Предельное количество этажей или предельной высоты зданий, строений	Максимальный процент застройки в границах земельного участка, определяемый как отношение суммарной площади земельного участка, которая может быть застроена, ко всей площади земельного		
		использования с кодами 3.1.1-3.1.2					оказывают вредное воздействие на окружающую среду (шум, вибрация, магнитные поля, радиационное воздействие, загрязнение почв, воздуха, воды и иные вредные воздействия)	
3	Магазины (код 4.4)	Размещение объектов капитального строительства, предназначенных для продажи товаров, торговая площадь которых составляет до 5000 кв.м	Размер земельного участка в зависимости от мощности объекта, кв.м торговой площади: до 150– 300 кв.м /100 кв.м торг. пл. 150-250 – 800 кв.м /100 кв.м торг. пл. (для магазинов продовольственных товаров) 250-650– 600-800 кв.м /100 кв.м торг. пл. 650-1500 – 400-600 кв.м /100 кв.м торг. пл. 1500-3500– 200-400 кв.м /100 кв.м торг. пл. св. 3500– 200 кв.м /100 кв.м торг. пл. (для магазинов непродовольственных товаров)	5 м от красной линии дороги; 3 м от красной линии проезда. Для застроенных земельных участков при реконструкции объектов допускается размещать объект по сложившейся линии застройки.	3	50%	В площади участка необходимо учитывать погрузо-разгрузочные места, а также парковочные места личного автомобильного транспорта, рассчитанные в соответствии с МНП	Возможно размещение на первых этажах или в пристроенных помещениях малоэтажных многоквартирных жилых домах
4	Общественное питание (код 4.6)	Размещение объектов капитального строительства в целях устройства мест общественного питания (рестораны, кафе, столовые, закусочные, бары)	600/6000 м² на объект.	5 м от красной линии дороги; 3 м от красной линии проезда. Для застроенных земельных участков при реконструкции объектов допускается размещать объект по сложившейся линии застройки.	3	60%		Возможно размещение на первых этажах или в пристроенных помещениях малоэтажных многоквартирных жилых домах
5	Ведение огородничества (код 13.1)	Осуществление отдыха и (или) выращивания гражданами для собственных нужд сельскохозяйственных культур;	Минимальный размер земельного участка – 400 кв.м	5 м от красной линии дороги; 3 м от красной линии проезда;	1	20%	Размещение строений или сооружений вспомогательного	

№№ п/п	Виды разрешенного использования земельного участка и объекта капитального строительства (код 12.0.1)	Описание вида разрешенного использования земельного участка	Предельные (минимальные и (или) максимальные) размеры земельных участков и предельные параметры разрешенного строительства, реконструкции объектов капитального строительства				Ограничения использования земельных участков и объектов капитального строительства, устанавливаемые в соответствии с законодательством Российской Федерации	Иное
			Предельные (минимальные и (или) максимальные) размеры земельных участков, в том числе их площадь	Минимальные отступы от границ земельных участков в целях определения мест допустимого размещения зданий, строений, сооружений, за пределами которых запрещено строительство зданий, строений, сооружений объекта	Предельное количество этажей или предельной высоты зданий, строений	Максимальный процент застройки в границах земельного участка, определяемый как отношение суммарной площади земельного участка, которая может быть застроена, ко всей площади земельного		
		размещение хозяйственных построек, не являющихся объектами недвижимости, предназначенных для хранения инвентаря и урожая сельскохозяйственных культур					использования вдоль границ смежного земельного участка на расстоянии менее 3 метров, допускается не более чем на 50 % длины этой границы	
6	Ведение садоводства (код 13.2)	Осуществление отдыха и (или) выращивания гражданами для собственных нужд сельскохозяйственных культур; размещение для собственных нужд садового дома, жилого дома, указанного в описании вида разрешенного использования с кодом 2.1, хозяйственных построек и гаражей	Минимальный размер земельного участка – 600 кв.м	5 м от красной линии дороги; 3 м от красной линии проезда;	1	20%		

Условно разрешенные виды использования

№№ п/п	Виды разрешенного использования земельного участка и объекта капитального строительства	Описание вида разрешенного использования земельного участка	Предельные (минимальные и (или) максимальные) размеры земельных участков и предельные параметры разрешенного строительства, реконструкции объектов капитального строительства				Ограничения использования земельных участков и объектов капитального строительства, устанавливаемые в соответствии с законодательством Российской Федерации	Иное
			Предельные (минимальные и (или) максимальные) размеры земельных участков, в том числе их площадь	Минимальные отступы от границ земельных участков в целях определения мест допустимого размещения зданий, строений, сооружений, за пределами которых запрещено строительство зданий, строений, сооружений объекта	Предельное количество этажей или предельной высоты зданий, строений	Максимальный процент застройки в границах земельного участка, определяемый как отношение суммарной площади земельного участка, которая может быть застроена, ко всей площади земельного		
Не установлены								

Минимальная допустимая площадь озеленения – 95% территории земельного участка.

Максимальный процент застройки участка не устанавливается.

В случае если земельный участок или объект капитального строительства находится в границах зоны с особыми условиями использования территорий, на них устанавливаются ограничения использования в соответствии с законодательством Российской Федерации.

Статья 36 Зоны специального назначения

В состав зон специального назначения могут включаться зоны, занятые кладбищами, крематориями, скотомогильниками, объектами, используемыми для захоронения твердых коммунальных отходов, и иными объектами, размещение которых может быть обеспечено только путем выделения указанных зон и недопустимо в других территориальных зонах.

Зона кладбищ, полигонов утилизации, иных объектов специального назначения (СН)

Основные виды разрешенного использования

№№ п/п	Виды разрешенного использования земельного участка и объекта капитального строительства (код 12.0.1)	Описание вида разрешенного использования земельного участка	Предельные (минимальные и (или) максимальные) размеры земельных участков и предельные параметры разрешенного строительства, реконструкции объектов капитального строительства				Ограничения использования земельных участков и объектов капитального строительства, устанавливаемые в соответствии с законодательством Российской Федерации	Иное
			Предельные (минимальные и (или) максимальные) размеры земельных участков, в том числе их площадь	Минимальные отступы от границ земельных участков в целях определения мест допустимого размещения зданий, строений, сооружений, за пределами которых запрещено строительство зданий, строений, сооружений объекта	Предельное количество этажей или предельной высоты зданий, строений	Максимальный процент застройки в границах земельного участка, определяемый как отношение суммарной площади земельного участка, которая может быть застроена, ко всей площади земельного		
1	Коммунальное обслуживание (код 3.1)	Размещение зданий и сооружений в целях обеспечения физических и юридических лиц коммунальными услугами. Содержание данного вида разрешенного использования включает в себя содержание видов разрешенного использования с кодами 3.1.1-3.1.2	В соответствии с местными нормативами градостроительного проектирования городского поселения Пионерский	5 м от красной линии дороги; 3 м от красной линии проезда; Минимальный отступ от границ земельного участка 1м.	3	60%	Не допускается размещение объектов, для которых требуется установление санитарно-защитных зон и деятельность которых оказывают вредное воздействие на окружающую среду (шум, вибрация, магнитные поля, радиационное воздействие, загрязнение почв, воздуха, воды и иные вредные воздействия)	
2	Служебные гаражи (код 4.9)	Размещение постоянных или временных гаражей, стоянок для хранения служебного автотранспорта, используемого в целях осуществления видов деятельности, предусмотренных видами разрешенного использования с кодами 3.0, 4.0, а также для стоянки и хранения транспортных средств общего пользования, в том числе в депо	В соответствии с местными нормативами градостроительного проектирования городского поселения Пионерский	5 м от красной линии дороги 3 м от красной линии проезда	-	10%		
3	Склады (код 6.9)	Размещение сооружений, имеющих назначение по временному хранению, распределению и перевалке грузов (за исключением хранения стратегических запасов), не являющихся частями производственных комплексов, на которых был создан груз: промышленные базы, склады, погрузочные терминалы и доки,	Размер земельного участка, кв.м/1000 чел.– 300/210кв. м (продовольственных товаров); 740/490кв. м (непродовольственных товаров).	5 м от красной линии дороги 3 м от красной линии проезда 3 м от границ своего земельного участка	2	60%		

№№ п/п	Виды разрешенного использования земельного участка и объекта капитального строительства (код 12.0.1)	Описание вида разрешенного использования земельного участка	Предельные (минимальные и (или) максимальные) размеры земельных участков и предельные параметры разрешенного строительства, реконструкции объектов капитального строительства				Ограничения использования земельных участков и объектов капитального строительства, устанавливаемые в соответствии с законодательством Российской Федерации	Иное
			Предельные (минимальные и (или) максимальные) размеры земельных участков, в том числе их площадь	Минимальные отступы от границ земельных участков в целях определения мест допустимого размещения зданий, строений, сооружений, за пределами которых запрещено строительство зданий, строений, сооружений объекта	Предельное количество этажей или предельной высоты зданий, строений	Максимальный процент застройки в границах земельного участка, определяемый как отношение суммарной площади земельного участка, которая может быть застроена, ко всей площади земельного		
		нефтехранилища и нефтеналивные станции, газовые хранилища и обслуживающие их газоконденсатные и газоперекачивающие станции, элеваторы и продовольственные склады, за исключением железнодорожных перевалочных складов	В числителе приведены нормы для одноэтажных складов, в знаменателе – для многоэтажных (при средней высоте этажей 6 м).					
4	Ритуальная деятельность (код 12.1)	Размещение кладбищ, крематориев и мест захоронения; размещение соответствующих культовых сооружений; осуществление деятельности по производству продукции ритуально-обрядового назначения	240 кв.м – на 1000 чел.	5 м от красной линии дороги 3 м от красной линии проезда	2	10%		Размеры земельных участков, отводимых для захоронения, допускается уточнять в зависимости от соотношения кладбищ традиционного захоронения и кладбищ для погребения после кремации, устанавливаемых по местным условиям
5	Специальная деятельность (код 12.2)	Размещение, хранение, захоронение, утилизация, накопление, обработка, обезвреживание отходов производства и потребления, медицинских отходов, биологических отходов, радиоактивных отходов, веществ, разрушающих озоновый слой, а также размещение объектов размещения отходов, захоронения, хранения, обезвреживания таких отходов (скотомогильников, мусоросжигательных и мусороперерабатывающих заводов, полигонов по захоронению и сортировке бытового мусора и отходов, мест сбора вещей для их вторичной переработки)	500 кв.м – на 1000 т бытовых отходов	-	-	-		Размеры санитарно-защитной зоны – 500 м

Условно разрешенные виды использования

№№ п/п	Виды разрешенного использования земельного участка и объекта капитального строительства	Описание вида разрешенного использования земельного участка	Предельные (минимальные и (или) максимальные) размеры земельных участков и предельные параметры разрешенного строительства, реконструкции объектов капитального строительства				Ограничения использования земельных участков и объектов капитального строительства, устанавливаемые в соответствии с законодательством Российской Федерации	Иное
			Предельные (минимальные и (или) максимальные) размеры земельных участков, в том числе их площадь	Минимальные отступы от границ земельных участков в целях определения мест допустимого размещения зданий, строений, сооружений, за пределами которых запрещено строительство зданий, строений, сооружений объекта	Предельное количество этажей или предельной высоты зданий, строений	Максимальный процент застройки в границах земельного участка, определяемый как отношение суммарной площади земельного участка, которая может быть застроена, ко всей площади земельного		
Не установлены								

Минимальная допустимая площадь озеленения - 40% территории земельного участка.

Минимальное количество машино-мест для хранения индивидуального автотранспорта - 10 машино-мест на 1 га земельного участка.

Минимальное количество мест на погрузочно-разгрузочных площадках на территории земельных участков определяется из расчета: одно место для объектов общей площадью от 100 кв. метров до 1500 кв. метров.

В случае если земельный участок или объект капитального строительства находится в границах зоны с особыми условиями использования территорий, на них устанавливаются ограничения использования в соответствии с законодательством Российской Федерации.

Статья 37. Территории общего пользования Зона территорий общего пользования (ТОП)

Основные виды разрешенного использования

№№ п/п	Виды разрешенного использования земельного участка и объекта капитального строительства (код 12.0.1)	Описание вида разрешенного использования земельного участка	Предельные (минимальные и (или) максимальные) размеры земельных участков и предельные параметры разрешенного строительства, реконструкции объектов капитального строительства				Ограничения использования земельных участков и объектов капитального строительства, устанавливаемые в соответствии с законодательством Российской Федерации	Иное
			Предельные (минимальные и (или) максимальные) размеры земельных участков, в том числе их площадь	Минимальные отступы от границ земельных участков в целях определения мест допустимого размещения зданий, строений, сооружений, за пределами которых запрещено строительство зданий, строений, сооружений объекта	Предельное количество этажей или предельной высоты зданий, строений	Максимальный процент застройки в границах земельного участка, определяемый как отношение суммарной площади земельного участка, которая может быть застроена, ко всей площади земельного		
1	Улично-дорожная сеть (код 12.0.1)	Размещение объектов улично-дорожной сети: автомобильных дорог, трамвайных путей и пешеходных тротуаров в границах населенных пунктов, пешеходных переходов, бульваров, площадей, проездов, велодорожек и объектов велотранспортной и инженерной инфраструктуры; размещение придорожных стоянок (парковок) транспортных средств в границах городских улиц и дорог, за исключением предусмотренных видами разрешенного использования с кодами 2.7.1, 4.9, 7.2.3, а также некапитальных сооружений, предназначенных для охраны транспортных средств	В соответствии с местными нормативами градостроительного проектирования городского поселения Пионерский	-	-	-		

№№ п/п	Виды разрешенного использования земельного участка и объекта капитального строительства (код 12.0.1)	Описание вида разрешенного использования земельного участка	Предельные (минимальные и (или) максимальные) размеры земельных участков и предельные параметры разрешенного строительства, реконструкции объектов капитального строительства				Ограничения использования земельных участков и объектов капитального строительства, устанавливаемые в соответствии с законодательством Российской Федерации	Иное
			Предельные (минимальные и (или) максимальные) размеры земельных участков, в том числе их площадь	Минимальные отступы от границ земельных участков в целях определения мест допустимого размещения зданий, строений, сооружений, за пределами которых запрещено строительство зданий, строений, сооружений объекта	Предельное количество этажей или предельной высоты зданий, строений	Максимальный процент застройки в границах земельного участка, определяемый как отношение суммарной площади земельного участка, которая может быть застроена, ко всей площади земельного		
2	Благоустройство территории (код 12.0.2)	Размещение декоративных, технических, планировочных, конструктивных устройств, элементов озеленения, различных видов оборудования и оформления, малых архитектурных форм, некапитальных нестационарных строений и сооружений, информационных щитов и указателей, применяемых как составные части благоустройства территории, общественных туалетов	В соответствии с местными нормативами градостроительного проектирования городского поселения Пионерский	-	-	-		

Условно разрешенные виды использования

№№ п/п	Виды разрешенного использования земельного участка и объекта капитального строительства (код 12.0.1)	Описание вида разрешенного использования земельного участка	Предельные (минимальные и (или) максимальные) размеры земельных участков и предельные параметры разрешенного строительства, реконструкции объектов капитального строительства				Ограничения использования земельных участков и объектов капитального строительства, устанавливаемые в соответствии с законодательством Российской Федерации	Иное
			Предельные (минимальные и (или) максимальные) размеры земельных участков, в том числе их площадь	Минимальные отступы от границ земельных участков в целях определения мест допустимого размещения зданий, строений, сооружений, за пределами которых запрещено строительство зданий, строений, сооружений объекта	Предельное количество этажей или предельной высоты зданий, строений	Максимальный процент застройки в границах земельного участка, определяемый как отношение суммарной площади земельного участка, которая может быть застроена, ко всей площади земельного		
1	Коммунальное обслуживание (код 3.1)	Размещение зданий и сооружений в целях обеспечения физических и юридических лиц коммунальными услугами. Содержание данного вида разрешенного использования включает в себя содержание видов разрешенного использования с кодами 3.1.1-3.1.2	В соответствии с местными нормативами градостроительного проектирования городского поселения Пионерский	5 м от красной линии дороги; 3 м от красной линии проезда; Минимальный отступ от границ земельного участка 1м.	3	60%	Не допускается размещение объектов, для которых требуется установление санитарно-защитных зон и деятельность которых оказывают вредное	

№№ п/п	Виды разрешенного использования земельного участка и объекта капитального строительства (код 12.0.1)	Описание вида разрешенного использования земельного участка	Предельные (минимальные и (или) максимальные) размеры земельных участков и предельные параметры разрешенного строительства, реконструкции объектов капитального строительства				Ограничения использования земельных участков и объектов капитального строительства, устанавливаемые в соответствии с законодательством Российской Федерации	Иное
			Предельные (минимальные и (или) максимальные) размеры земельных участков, в том числе их площадь	Минимальные отступы от границ земельных участков в целях определения мест допустимого размещения зданий, строений, сооружений, за пределами которых запрещено строительство зданий, строений, сооружений объекта	Предельное количество этажей или предельной высоты зданий, строений	Максимальный процент застройки в границах земельного участка, определяемый как отношение суммарной площади земельного участка, которая может быть застроена, ко всей площади земельного		
							воздействие на окружающую среду (шум, вибрация, магнитные поля, радиационное воздействие, загрязнение почв, воздуха, воды и иные вредные воздействия)	

Минимальная допустимая площадь озеленения не нормируется.

Минимальное количество машино-мест для хранения индивидуального автотранспорта на территории земельных участков 1 машино-место на 5 работников в максимальную смену.

Минимальное количество мест на погрузочно-разгрузочных площадках на территории земельных участков определяется из расчета: одно место для объектов общей площадью от 100 кв. метров до 1500 кв. метров.

В случае если земельный участок или объект капитального строительства находится в границах зоны с особыми условиями использования территорий, на них устанавливаются ограничения использования в соответствии с законодательством Российской Федерации.

Статья 38. Земли государственного лесного фонда и земли водного фонда

1. Градостроительные регламенты не устанавливаются для земель лесного фонда, земель, покрытых поверхностными водами, земель запаса, земель особо охраняемых природных территорий (за исключением земель лечебно-оздоровительных местностей и курортов), сельскохозяйственных угодий в составе земель сельскохозяйственного назначения, земельных участков, расположенных в границах особых экономических зон и территорий опережающего социально-экономического развития.

2. Использование земельных участков, на которые действие градостроительных регламентов не распространяется или для которых градостроительные регламенты не устанавливаются, определяется уполномоченными федеральными органами исполнительной власти, уполномоченными органами исполнительной власти субъектов Российской Федерации или уполномоченными органами местного самоуправления в соответствии с федеральными законами.

ЧАСТЬ V. ГРАДОСТРОИТЕЛЬНЫЕ РЕГЛАМЕНТЫ В ЧАСТИ ОГРАНИЧЕНИЙ ИСПОЛЬЗОВАНИЯ ЗЕМЕЛЬНЫХ УЧАСТКОВ И ОБЪЕКТОВ КАПИТАЛЬНОГО СТРОИТЕЛЬСТВА

Статья 39. Ограничения использования земельных участков и объектов капитального строительства на территории санитарно-защитных зон.

1. В целях обеспечения безопасности населения и в соответствии с Федеральным законом от 30 марта 1999 года № 52-ФЗ «О санитарно-эпидемиологическом благополучии населения» вокруг объектов и производств, являющихся источниками воздействия на среду обитания и здоровье человека, устанавливается специальная территория с особым режимом использования (далее - санитарно-защитная зона (СЗЗ)), размер которой обеспечивает уменьшение воздействия загрязнения на атмосферный воздух. По своему функциональному назначению санитарно-защитная зона является защитным барьером, обеспечивающим уровень безопасности населения.

2. Содержание указанного режима определено в соответствии с СанПиН 2.2.1/2.1.1.1200-03 санитарно-эпидемиологическими правилами и нормативами «Санитарно-защитные зоны и санитарная классификация предприятий, сооружений и иных объектов» в составе требований к использованию, организации и благоустройству СЗЗ.

3. Ориентировочный размер санитарно-защитной зоны должен быть обоснован проектом санитарно-защитной зоны с расчетами ожидаемого загрязнения атмосферного воздуха (с учетом фона) и уровней физического воздействия на атмосферный воздух и подтвержден результатами натурных исследований и измерений.

4. Критерием для определения размера санитарно-защитной зоны является превышение на ее внешней границе и за ее пределами ПДК (предельно допустимых концентраций) загрязняющих веществ для атмосферного воздуха населенных мест, ПДУ (предельно допустимых уровней) физического воздействия на атмосферный воздух.

5. В соответствии с указанным режимом вводятся следующие ограничения:

1) на территории СЗЗ не допускается размещение:

жилой застройки, включая отдельные жилые дома;

ландшафтно-рекреационных зон, зон отдыха, территорий курортов, санаториев и домов отдыха;

территорий садоводческих товариществ и коттеджной застройки, коллективных или индивидуальных дачных и садово-огородных участков;

спортивных сооружений;

детских площадок;

образовательных и детских учреждений;

лечебно-профилактических и оздоровительных учреждений общего пользования;

других территории с нормируемыми показателями качества среды обитания;

6. В СЗЗ и на территории объектов других отраслей промышленности не допускается размещать:

объекты по производству лекарственных веществ, лекарственных средств и(или) лекарственных форм, склады сырья и полупродуктов для фармацевтических предприятий;
 объекты пищевых отраслей промышленности;
 оптовые склады продовольственного сырья и пищевых продуктов;
 комплексы водопроводных сооружений для подготовки и хранения питьевой воды, которые могут повлиять на качество продукции;

7. На территориях СЗЗ кладбищ, зданий и сооружений похоронного назначения в соответствии с СанПиНом 2.1.1279-03 (Гигиенические требования к размещению, устройству и содержанию кладбищ, зданий и сооружений похоронного назначения) не разрешается строительство зданий, строений и сооружений, не связанных с обслуживанием указанных объектов, за исключением культовых и обрядовых объектов.

8. СЗЗ или какая-либо ее часть не может рассматриваться как резервная территория объекта и использоваться для расширения промышленной или жилой территории без соответствующей обоснованной корректировки границ СЗЗ.

Статья 40. Ограничения использования земельных участков и объектов капитального строительства на территории водоохранных зон, прибрежных защитных полос

1. Режим использования земельных участков и объектов капитального строительства на территории водоохранных зон, прибрежных защитных полос определяется в соответствии с Водным кодексом РФ.

2. Для охраны водных объектов, предотвращения их загрязнения и засорения устанавливаются в соответствии с законодательством Российской Федерации согласованные с органами, осуществляющими федеральный государственный санитарно-эпидемиологический надзор, нормативы предельно допустимых вредных воздействий на водные объекты, нормативы предельно допустимых сбросов химических, биологических веществ и микроорганизмов в водные объекты.

3. На территории водоохранных зон запрещается:

- использование сточных вод для удобрения почв;
- размещение кладбищ, скотомогильников, мест захоронения отходов производства и потребления, радиоактивных, химических, взрывчатых, токсичных, отравляющих и ядовитых веществ;
- осуществление авиационных мер по борьбе с вредителями и болезнями растений;
- движение и стоянка автотранспортных средств (кроме специальных автотранспортных средств), за исключением их движения по дорогам и стоянки на дорогах и в специально оборудованных местах, имеющих твердое покрытие.

4. В границах прибрежных защитных полос, наряду с вышеперечисленными ограничениями, запрещается:

- распашка земель;
- размещение отвалов размываемых грунтов;

- выпас сельскохозяйственных животных и организация для них летних лагерей, ванн.

4. Органы местного самоуправления, в случае если водные объекты представляют опасность для здоровья населения, обязаны в соответствии с их полномочиями принять меры по ограничению, приостановлению или запрещению использования указанных водных объектов.

Статья 41. Ограничения использования земельных участков и объектов капитального строительства на территории зон санитарной охраны источников питьевого водоснабжения

На территории зон санитарной охраны источников питьевого водоснабжения (далее – ЗСО) в соответствии с законодательством Российской Федерации о санитарно-эпидемиологическом благополучии населения устанавливается специальный режим использования территории, включающий комплекс мероприятий, направленных на предупреждение ухудшения качества воды.

Режим использования земельных участков и объектов капитального строительства на территории зон санитарной охраны источников питьевого водоснабжения определяется в соответствии с СанПиН 2.1.4.1110-02 «Зоны санитарной охраны источников водоснабжения и водопроводов питьевого назначения».

1.1. Мероприятия по первому поясу ЗСО подземных источников водоснабжения (далее - первый пояс ЗСО):

1) территория первого пояса ЗСО должна быть спланирована для отвода поверхностного стока за ее пределы, озеленена, ограждена и обеспечена охраной.

2) не допускается посадка высокоствольных деревьев, все виды строительства, не имеющие непосредственного отношения к эксплуатации, реконструкции и расширению водопроводных сооружений, в том числе прокладка трубопроводов различного назначения, размещение жилых и хозяйственно-бытовых зданий, проживание людей, применение ядохимикатов и удобрений;

3) здания должны быть оборудованы канализацией с отведением сточных вод в ближайшую систему бытовой или производственной канализации или на местные станции очистных сооружений, расположенные за пределами первого пояса ЗСО с учетом санитарного режима на территории второго пояса.

В исключительных случаях при отсутствии канализации должны устраиваться водонепроницаемые приемники нечистот и бытовых отходов, расположенные в местах, исключающих загрязнение территории первого пояса ЗСО при их вывозе;

4) водопроводные сооружения должны быть оборудованы с учетом предотвращения возможности загрязнения питьевой воды через оголовки и устья скважин, люки и переливные трубы резервуаров и устройства заливки насосов;

5) все водозаборы должны быть оборудованы аппаратурой для систематического контроля соответствия фактического дебита при эксплуатации водопровода проектной производительности, предусмотренной при его проектировании и обосновании границ ЗСО.

1.2. Мероприятия по второму и третьему поясам ЗСО подземных источников водоснабжения (далее соответственно - второй пояс ЗСО, третий пояс ЗСО):

1) выявление, тампонирование или восстановление всех старых, бездействующих, дефектных или неправильно эксплуатируемых скважин, представляющих опасность в части возможности загрязнения водоносных горизонтов;

2) бурение новых скважин и новое строительство, связанное с нарушением почвенного покрова, производится при обязательном согласовании с органами государственного санитарно-эпидемиологического надзора;

3) запрещение закачки отработанных вод в подземные горизонты, подземного складирования твердых отходов и разработки недр;

4) запрещение размещения складов горюче-смазочных материалов, ядохимикатов и минеральных удобрений, накопителей промстоков, шламохранилищ и других объектов, обуславливающих опасность химического загрязнения подземных вод.

Размещение таких объектов допускается в пределах третьего пояса ЗСО только при использовании защищенных подземных вод, при условии выполнения специальных мероприятий по защите водоносного горизонта от загрязнения при наличии санитарно-эпидемиологического заключения органов государственного санитарно-эпидемиологического надзора, выданного с учетом заключения органов геологического контроля;

5) своевременное выполнение необходимых мероприятий по санитарной охране поверхностных вод, имеющих непосредственную гидрологическую связь с используемым водоносным горизонтом, в соответствии с гигиеническими требованиями к охране поверхностных вод.

1.3. Мероприятия по второму поясу ЗСО:

Кроме мероприятий, указанных в предыдущем разделе, в пределах второго пояса ЗСО подземных источников водоснабжения подлежат выполнению следующие дополнительные мероприятия:

1) не допускается:

размещение кладбищ, скотомогильников, полей ассенизации, полей фильтрации, навозохранилищ, силосных траншей, животноводческих и птицеводческих предприятий и других объектов, обуславливающих опасность микробного загрязнения подземных вод;

применение удобрений и ядохимикатов;

рубка леса главного пользования и реконструкции.

2) выполнение мероприятий по санитарному благоустройству территории населенных пунктов и других объектов (оборудование канализацией, устройство водонепроницаемых выгребов, организация отвода поверхностного стока и др.).

Статья 42. Ограничения использования земельных участков и объектов капитального строительства на территории залегания полезных ископаемых

1. Условия использования земельного участка определяется в соответствии с Законом Российской Федерации от 21 февраля 1992 года № 2395-1 «О недрах».

2. Правообладатель недр имеет право ограничивать застройку площадей залегания полезных ископаемых в границах предоставленного ему горного отвода.

3. Проектирование и строительство населенных пунктов, промышленных комплексов и других хозяйственных объектов разрешаются только после получения заключения федерального органа управления государственным фондом недр или его территориального органа об отсутствии полезных ископаемых в недрах под участком предстоящей застройки.

4. Застройка площадей залегания полезных ископаемых, а также размещение в местах их залегания подземных сооружений допускается на основании разрешения федерального органа управления государственным фондом недр или его территориального органа.

Статья 43. Графическое описание местоположения границ территориальных зон, перечень координат характерных точек этих границ

ОПИСАНИЕ МЕСТОПОЛОЖЕНИЯ ГРАНИЦ

Территориальная зона застройки жилыми домами (Ж) Муниципальное образование городское поселение Пионерский Советского района ХМАО-Югры

(наименование объекта, местоположение границ которого описано (далее - объект))

Раздел 1

Сведения об объекте

№ п/п	Характеристики объекта	Описание характеристик
1	2	3
1.	Местоположение объекта	Ханты-Мансийский автономный округ - Югра, район Советский, поселок городского типа Пионерский
2.	Площадь объекта +/- величина погрешности определения площади (Р +/- Дельта Р)	2362244 +/- 538 м ²
3.	Иные характеристики объекта	Граница территориальной зоны застройки жилыми домами (Ж)

Раздел 2

Сведения о местоположении границ объекта

1. Система координат МСК-86 Зона1

2. Сведения о характерных точках границ объекта

Обозначение характерных точек границ	Координаты, м		Метод определения координат характерной точки	Средняя квадратическая погрешность положения характерной точки (M _t), м	Описание обозначения точки на местности (при наличии)
	X	Y			
1	2	3	4	5	6
-	-	-	-	-	

3. Сведения о характерных точках части (частей) границы объекта

Обозначение характерных точек части границы	Координаты, м		Метод определения координат характерной точки	Средняя квадратическая погрешность положения характерной точки (M _t), м	Описание обозначения точки на местности (при наличии)
	X	Y			
1	2	3	4	5	6
Часть 1					
1	980164.39	1650527.10	Картометрический метод	0.10	Закрепление отсутствует
2	980174.47	1650548.38	Картометрический метод	0.10	Закрепление отсутствует
3	980154.35	1650558.45	Картометрический метод	0.10	Закрепление отсутствует
4	980163.72	1650577.91	Картометрический метод	0.10	Закрепление отсутствует
5	980135.34	1650592.12	Картометрический метод	0.10	Закрепление отсутствует
6	980121.01	1650595.39	Картометрический метод	0.10	Закрепление отсутствует
7	980095.88	1650601.07	Картометрический метод	0.10	Закрепление отсутствует
8	980081.31	1650570.55	Картометрический метод	0.10	Закрепление отсутствует
9	980103.66	1650559.16	Картометрический метод	0.10	Закрепление отсутствует
10	980127.83	1650546.29	Картометрический метод	0.10	Закрепление отсутствует
11	980140.13	1650539.74	Картометрический метод	0.10	Закрепление отсутствует
12	980143.96	1650537.74	Картометрический метод	0.10	Закрепление отсутствует
1	980164.39	1650527.10	Картометрический метод	0.10	Закрепление отсутствует
Часть 2					
13	980355.59	1651592.79	Картометрический метод	0.10	Закрепление отсутствует
14	980362.13	1651610.51	Картометрический метод	0.10	Закрепление отсутствует
15	980370.58	1651632.52	Картометрический метод	0.10	Закрепление отсутствует

3. Сведения о характерных точках части (частей) границы объекта					
Обозначение характерных точек части границы	Координаты, м		Метод определения координат характерной точки	Средняя квадратическая погрешность положения характерной точки (M _t), м	Описание обозначения точки на местности (при наличии)
	X	Y			
1	2	3	4	5	6
16	980378.37	1651654.52	Картометрический метод	0.10	Закрепление отсутствует
17	980369.19	1651658.76	Картометрический метод	0.10	Закрепление отсутствует
18	980380.87	1651687.21	Картометрический метод	0.10	Закрепление отсутствует
19	980389.37	1651708.95	Картометрический метод	0.10	Закрепление отсутствует
20	980424.50	1651699.43	Картометрический метод	0.10	Закрепление отсутствует
21	980429.10	1651710.42	Картометрический метод	0.10	Закрепление отсутствует
22	980453.46	1651777.07	Картометрический метод	0.10	Закрепление отсутствует
23	980453.52	1651777.26	Картометрический метод	0.10	Закрепление отсутствует
24	980455.87	1651782.91	Картометрический метод	0.10	Закрепление отсутствует
25	980460.15	1651796.34	Картометрический метод	0.10	Закрепление отсутствует
26	980461.79	1651799.02	Картометрический метод	0.10	Закрепление отсутствует
27	980461.86	1651799.26	Картометрический метод	0.10	Закрепление отсутствует
28	980452.25	1651802.37	Картометрический метод	0.10	Закрепление отсутствует
29	980459.24	1651825.03	Картометрический метод	0.10	Закрепление отсутствует
30	980411.89	1651838.53	Картометрический метод	0.10	Закрепление отсутствует
31	980395.72	1651843.14	Картометрический метод	0.10	Закрепление отсутствует
32	980394.75	1651839.68	Картометрический метод	0.10	Закрепление отсутствует
33	980357.79	1651850.18	Картометрический метод	0.10	Закрепление отсутствует
34	980340.60	1651856.03	Картометрический метод	0.10	Закрепление отсутствует
35	980348.37	1651880.70	Картометрический метод	0.10	Закрепление отсутствует
36	980348.30	1651880.72	Картометрический метод	0.10	Закрепление отсутствует
37	980346.04	1651884.82	Картометрический метод	0.10	Закрепление отсутствует
38	980313.80	1651898.78	Картометрический метод	0.10	Закрепление отсутствует
39	980326.64	1651937.00	Картометрический метод	0.10	Закрепление отсутствует
40	980294.66	1651946.18	Картометрический метод	0.10	Закрепление отсутствует
41	980294.34	1651945.54	Картометрический метод	0.10	Закрепление отсутствует

3. Сведения о характерных точках части (частей) границы объекта					
Обозначение характерных точек части границы	Координаты, м		Метод определения координат характерной точки	Средняя квадратическая погрешность положения характерной точки (M _t), м	Описание обозначения точки на местности (при наличии)
	X	Y			
1	2	3	4	5	6
42	980287.64	1651948.16	Картометрический метод	0.10	Закрепление отсутствует
43	980275.44	1651915.34	Картометрический метод	0.10	Закрепление отсутствует
44	980275.38	1651915.36	Картометрический метод	0.10	Закрепление отсутствует
45	980271.40	1651916.54	Картометрический метод	0.10	Закрепление отсутствует
46	980269.90	1651910.20	Картометрический метод	0.10	Закрепление отсутствует
47	980269.86	1651910.10	Картометрический метод	0.10	Закрепление отсутствует
48	980236.44	1651919.72	Картометрический метод	0.10	Закрепление отсутствует
49	980237.52	1651925.46	Картометрический метод	0.10	Закрепление отсутствует
50	980215.50	1651930.66	Картометрический метод	0.10	Закрепление отсутствует
51	980188.02	1651931.62	Картометрический метод	0.10	Закрепление отсутствует
52	980186.22	1651928.42	Картометрический метод	0.10	Закрепление отсутствует
53	980185.08	1651926.34	Картометрический метод	0.10	Закрепление отсутствует
54	980172.04	1651926.52	Картометрический метод	0.10	Закрепление отсутствует
55	980150.74	1651939.10	Картометрический метод	0.10	Закрепление отсутствует
56	980150.38	1651938.78	Картометрический метод	0.10	Закрепление отсутствует
57	980147.00	1651935.28	Картометрический метод	0.10	Закрепление отсутствует
58	980145.38	1651933.92	Картометрический метод	0.10	Закрепление отсутствует
59	980139.14	1651928.66	Картометрический метод	0.10	Закрепление отсутствует
60	980138.56	1651928.14	Картометрический метод	0.10	Закрепление отсутствует
61	980130.90	1651932.12	Картометрический метод	0.10	Закрепление отсутствует
62	980130.58	1651931.58	Картометрический метод	0.10	Закрепление отсутствует
63	980113.28	1651941.32	Картометрический метод	0.10	Закрепление отсутствует
64	980109.34	1651943.36	Картометрический метод	0.10	Закрепление отсутствует
65	980095.98	1651924.04	Картометрический метод	0.10	Закрепление отсутствует
66	980095.44	1651924.16	Картометрический метод	0.10	Закрепление отсутствует
67	980091.36	1651926.16	Картометрический метод	0.10	Закрепление отсутствует

3. Сведения о характерных точках части (частей) границы объекта					
Обозначение характерных точек части границы	Координаты, м		Метод определения координат характерной точки	Средняя квадратическая погрешность положения характерной точки (M _t), м	Описание обозначения точки на местности (при наличии)
	X	Y			
1	2	3	4	5	6
68	980076.74	1651933.94	Картометрический метод	0.10	Закрепление отсутствует
69	980063.14	1651919.64	Картометрический метод	0.10	Закрепление отсутствует
70	980060.60	1651916.96	Картометрический метод	0.10	Закрепление отсутствует
71	980064.32	1651913.28	Картометрический метод	0.10	Закрепление отсутствует
72	980056.57	1651905.04	Картометрический метод	0.10	Закрепление отсутствует
73	980054.81	1651898.39	Картометрический метод	0.10	Закрепление отсутствует
74	980033.13	1651894.62	Картометрический метод	0.10	Закрепление отсутствует
75	980040.54	1651888.25	Картометрический метод	0.10	Закрепление отсутствует
76	980051.51	1651879.67	Картометрический метод	0.10	Закрепление отсутствует
77	980062.84	1651871.91	Картометрический метод	0.10	Закрепление отсутствует
78	980089.48	1651855.62	Картометрический метод	0.10	Закрепление отсутствует
79	980087.20	1651852.41	Картометрический метод	0.10	Закрепление отсутствует
80	980079.34	1651840.76	Картометрический метод	0.10	Закрепление отсутствует
81	980066.63	1651822.78	Картометрический метод	0.10	Закрепление отсутствует
82	980056.06	1651808.04	Картометрический метод	0.10	Закрепление отсутствует
83	980050.79	1651800.12	Картометрический метод	0.10	Закрепление отсутствует
84	980046.63	1651794.46	Картометрический метод	0.10	Закрепление отсутствует
85	980045.81	1651794.53	Картометрический метод	0.10	Закрепление отсутствует
86	980041.49	1651788.32	Картометрический метод	0.10	Закрепление отсутствует
87	980035.69	1651790.99	Картометрический метод	0.10	Закрепление отсутствует
88	980036.43	1651792.63	Картометрический метод	0.10	Закрепление отсутствует
89	980017.04	1651800.80	Картометрический метод	0.10	Закрепление отсутствует
90	980008.65	1651806.54	Картометрический метод	0.10	Закрепление отсутствует
91	980004.01	1651810.67	Картометрический метод	0.10	Закрепление отсутствует
92	979995.75	1651815.85	Картометрический метод	0.10	Закрепление отсутствует
93	979982.49	1651830.30	Картометрический метод	0.10	Закрепление отсутствует

3. Сведения о характерных точках части (частей) границы объекта					
Обозначение характерных точек части границы	Координаты, м		Метод определения координат характерной точки	Средняя квадратическая погрешность положения характерной точки (M _t), м	Описание обозначения точки на местности (при наличии)
	X	Y			
1	2	3	4	5	6
94	979986.97	1651838.83	Картометрический метод	0.10	Закрепление отсутствует
95	979977.80	1651843.14	Картометрический метод	0.10	Закрепление отсутствует
96	979943.52	1651860.50	Картометрический метод	0.10	Закрепление отсутствует
97	979885.30	1651860.92	Картометрический метод	0.10	Закрепление отсутствует
98	979812.56	1651897.54	Картометрический метод	0.10	Закрепление отсутствует
99	979800.16	1651899.14	Картометрический метод	0.10	Закрепление отсутствует
100	979746.58	1651873.88	Картометрический метод	0.10	Закрепление отсутствует
101	979743.37	1651876.44	Картометрический метод	0.10	Закрепление отсутствует
102	979737.12	1651866.74	Картометрический метод	0.10	Закрепление отсутствует
103	979722.98	1651813.32	Картометрический метод	0.10	Закрепление отсутствует
104	979897.38	1651723.36	Картометрический метод	0.10	Закрепление отсутствует
105	979895.52	1651719.28	Картометрический метод	0.10	Закрепление отсутствует
106	979914.13	1651707.75	Картометрический метод	0.10	Закрепление отсутствует
107	979916.95	1651705.61	Картометрический метод	0.10	Закрепление отсутствует
108	979930.64	1651701.34	Картометрический метод	0.10	Закрепление отсутствует
109	980130.92	1651597.06	Картометрический метод	0.10	Закрепление отсутствует
110	980189.94	1651594.48	Картометрический метод	0.10	Закрепление отсутствует
111	980204.36	1651603.86	Картометрический метод	0.10	Закрепление отсутствует
112	980214.80	1651623.42	Картометрический метод	0.10	Закрепление отсутствует
113	980234.47	1651612.82	Картометрический метод	0.10	Закрепление отсутствует
114	980283.92	1651609.39	Картометрический метод	0.10	Закрепление отсутствует
115	980283.97	1651609.38	Картометрический метод	0.10	Закрепление отсутствует
116	980295.75	1651637.17	Картометрический метод	0.10	Закрепление отсутствует
117	980342.55	1651617.27	Картометрический метод	0.10	Закрепление отсутствует
118	980339.46	1651605.31	Картометрический метод	0.10	Закрепление отсутствует
119	980337.44	1651597.00	Картометрический метод	0.10	Закрепление отсутствует

3. Сведения о характерных точках части (частей) границы объекта					
Обозначение характерных точек части границы	Координаты, м		Метод определения координат характерной точки	Средняя квадратическая погрешность положения характерной точки (M _t), м	Описание обозначения точки на местности (при наличии)
	X	Y			
1	2	3	4	5	6
13	980355.59	1651592.79	Картометрический метод	0.10	Закрепление отсутствует
120	980317.49	1651778.87	Картометрический метод	0.10	Закрепление отсутствует
121	980301.01	1651741.95	Картометрический метод	0.10	Закрепление отсутствует
122	980297.67	1651734.52	Картометрический метод	0.10	Закрепление отсутствует
123	980331.60	1651725.45	Картометрический метод	0.10	Закрепление отсутствует
124	980338.45	1651739.95	Картометрический метод	0.10	Закрепление отсутствует
125	980340.02	1651744.92	Картометрический метод	0.10	Закрепление отсутствует
126	980347.05	1651770.66	Картометрический метод	0.10	Закрепление отсутствует
127	980328.05	1651775.75	Картометрический метод	0.10	Закрепление отсутствует
128	980324.52	1651776.62	Картометрический метод	0.10	Закрепление отсутствует
120	980317.49	1651778.87	Картометрический метод	0.10	Закрепление отсутствует
129	980080.18	1651791.83	Картометрический метод	0.10	Закрепление отсутствует
130	980065.58	1651763.41	Картометрический метод	0.10	Закрепление отсутствует
131	980088.83	1651751.23	Картометрический метод	0.10	Закрепление отсутствует
132	980092.05	1651749.92	Картометрический метод	0.10	Закрепление отсутствует
133	980096.20	1651747.77	Картометрический метод	0.10	Закрепление отсутствует
134	980106.12	1651746.21	Картометрический метод	0.10	Закрепление отсутствует
135	980124.89	1651738.75	Картометрический метод	0.10	Закрепление отсутствует
136	980125.49	1651738.66	Картометрический метод	0.10	Закрепление отсутствует
137	980126.46	1651740.63	Картометрический метод	0.10	Закрепление отсутствует
138	980129.72	1651746.83	Картометрический метод	0.10	Закрепление отсутствует
139	980154.63	1651734.50	Картометрический метод	0.10	Закрепление отсутствует
140	980161.71	1651748.70	Картометрический метод	0.10	Закрепление отсутствует
129	980080.18	1651791.83	Картометрический метод	0.10	Закрепление отсутствует
Часть 3					
141	980602.27	1651691.41	Картометрический метод	0.10	Закрепление отсутствует

3. Сведения о характерных точках части (частей) границы объекта					
Обозначение характерных точек части границы	Координаты, м		Метод определения координат характерной точки	Средняя квадратическая погрешность положения характерной точки (M _t), м	Описание обозначения точки на местности (при наличии)
	X	Y			
1	2	3	4	5	6
142	980610.95	1651700.97	Картометрический метод	0.10	Закрепление отсутствует
143	980619.36	1651731.63	Картометрический метод	0.10	Закрепление отсутствует
144	980568.12	1651741.82	Картометрический метод	0.10	Закрепление отсутствует
145	980561.54	1651743.47	Картометрический метод	0.10	Закрепление отсутствует
146	980551.92	1651707.85	Картометрический метод	0.10	Закрепление отсутствует
147	980556.68	1651706.33	Картометрический метод	0.10	Закрепление отсутствует
148	980566.49	1651703.98	Картометрический метод	0.10	Закрепление отсутствует
149	980597.82	1651693.36	Картометрический метод	0.10	Закрепление отсутствует
141	980602.27	1651691.41	Картометрический метод	0.10	Закрепление отсутствует
Часть 4					
150	979661.23	1651860.76	Картометрический метод	0.10	Закрепление отсутствует
151	979690.01	1651918.62	Картометрический метод	0.10	Закрепление отсутствует
152	979700.79	1651911.03	Картометрический метод	0.10	Закрепление отсутствует
153	979706.49	1651906.45	Картометрический метод	0.10	Закрепление отсутствует
154	979799.00	1651995.39	Картометрический метод	0.10	Закрепление отсутствует
155	979805.77	1651988.76	Картометрический метод	0.10	Закрепление отсутствует
156	979860.46	1651937.18	Картометрический метод	0.10	Закрепление отсутствует
157	979890.72	1651961.10	Картометрический метод	0.10	Закрепление отсутствует
158	979925.36	1651931.78	Картометрический метод	0.10	Закрепление отсутствует
159	979947.06	1651927.42	Картометрический метод	0.10	Закрепление отсутствует
160	979970.88	1651940.82	Картометрический метод	0.10	Закрепление отсутствует
161	979984.23	1651943.95	Картометрический метод	0.10	Закрепление отсутствует
162	979984.24	1651943.95	Картометрический метод	0.10	Закрепление отсутствует
163	979993.88	1651951.56	Картометрический метод	0.10	Закрепление отсутствует
164	980018.78	1651978.82	Картометрический метод	0.10	Закрепление отсутствует
165	980033.90	1651999.38	Картометрический метод	0.10	Закрепление отсутствует

3. Сведения о характерных точках части (частей) границы объекта					
Обозначение характерных точек части границы	Координаты, м		Метод определения координат характерной точки	Средняя квадратическая погрешность положения характерной точки (M _t), м	Описание обозначения точки на местности (при наличии)
	X	Y			
1	2	3	4	5	6
166	980037.40	1652004.16	Картометрический метод	0.10	Закрепление отсутствует
167	980047.22	1652017.52	Картометрический метод	0.10	Закрепление отсутствует
168	980027.14	1652065.46	Картометрический метод	0.10	Закрепление отсутствует
169	980022.50	1652091.32	Картометрический метод	0.10	Закрепление отсутствует
170	979921.68	1652241.02	Картометрический метод	0.10	Закрепление отсутствует
171	979857.70	1652337.44	Картометрический метод	0.10	Закрепление отсутствует
172	979852.78	1652345.04	Картометрический метод	0.10	Закрепление отсутствует
173	979833.52	1652355.69	Картометрический метод	0.10	Закрепление отсутствует
174	979833.44	1652355.73	Картометрический метод	0.10	Закрепление отсутствует
175	979823.30	1652361.34	Картометрический метод	0.10	Закрепление отсутствует
176	979830.93	1652382.68	Картометрический метод	0.10	Закрепление отсутствует
177	979802.69	1652392.81	Картометрический метод	0.10	Закрепление отсутствует
178	979774.46	1652402.94	Картометрический метод	0.10	Закрепление отсутствует
179	979770.14	1652390.90	Картометрический метод	0.10	Закрепление отсутствует
180	979760.24	1652396.41	Картометрический метод	0.10	Закрепление отсутствует
181	979676.61	1652442.91	Картометрический метод	0.10	Закрепление отсутствует
182	979675.18	1652443.70	Картометрический метод	0.10	Закрепление отсутствует
183	979658.15	1652453.17	Картометрический метод	0.10	Закрепление отсутствует
184	979511.30	1652534.82	Картометрический метод	0.10	Закрепление отсутствует
185	979393.79	1652545.61	Картометрический метод	0.10	Закрепление отсутствует
186	979186.30	1652565.60	Картометрический метод	0.10	Закрепление отсутствует
187	979095.16	1652574.24	Картометрический метод	0.10	Закрепление отсутствует
188	979093.16	1652574.42	Картометрический метод	0.10	Закрепление отсутствует
189	979090.80	1652574.64	Картометрический метод	0.10	Закрепление отсутствует
190	979105.88	1652509.74	Картометрический метод	0.10	Закрепление отсутствует
191	979090.03	1652508.07	Картометрический метод	0.10	Закрепление отсутствует

3. Сведения о характерных точках части (частей) границы объекта					
Обозначение характерных точек части границы	Координаты, м		Метод определения координат характерной точки	Средняя квадратическая погрешность положения характерной точки (M _t), м	Описание обозначения точки на местности (при наличии)
	X	Y			
1	2	3	4	5	6
192	979089.87	1652494.73	Картометрический метод	0.10	Закрепление отсутствует
193	979091.98	1652473.62	Картометрический метод	0.10	Закрепление отсутствует
194	979078.46	1652474.24	Картометрический метод	0.10	Закрепление отсутствует
195	979063.41	1652490.02	Картометрический метод	0.10	Закрепление отсутствует
196	979063.23	1652490.90	Картометрический метод	0.10	Закрепление отсутствует
197	979022.42	1652535.56	Картометрический метод	0.10	Закрепление отсутствует
198	978950.52	1652612.60	Картометрический метод	0.10	Закрепление отсутствует
199	978911.25	1652694.09	Картометрический метод	0.10	Закрепление отсутствует
200	978874.78	1652769.76	Картометрический метод	0.10	Закрепление отсутствует
201	978835.40	1652899.64	Картометрический метод	0.10	Закрепление отсутствует
202	978793.40	1652896.46	Картометрический метод	0.10	Закрепление отсутствует
203	978793.40	1652896.45	Картометрический метод	0.10	Закрепление отсутствует
204	978768.27	1652718.65	Картометрический метод	0.10	Закрепление отсутствует
205	978752.88	1652609.76	Картометрический метод	0.10	Закрепление отсутствует
206	978749.60	1652586.32	Картометрический метод	0.10	Закрепление отсутствует
207	978737.72	1652501.76	Картометрический метод	0.10	Закрепление отсутствует
208	978734.40	1652478.70	Картометрический метод	0.10	Закрепление отсутствует
209	978729.64	1652435.36	Картометрический метод	0.10	Закрепление отсутствует
210	979042.78	1652383.16	Картометрический метод	0.10	Закрепление отсутствует
211	979042.78	1652383.15	Картометрический метод	0.10	Закрепление отсутствует
212	979052.22	1652381.45	Картометрический метод	0.10	Закрепление отсутствует
213	979052.28	1652381.44	Картометрический метод	0.10	Закрепление отсутствует
214	979137.14	1652358.84	Картометрический метод	0.10	Закрепление отсутствует
215	979342.98	1652378.46	Картометрический метод	0.10	Закрепление отсутствует
216	979378.37	1652125.92	Картометрический метод	0.10	Закрепление отсутствует
217	979349.74	1652135.12	Картометрический метод	0.10	Закрепление отсутствует

3. Сведения о характерных точках части (частей) границы объекта					
Обозначение характерных точек части границы	Координаты, м		Метод определения координат характерной точки	Средняя квадратическая погрешность положения характерной точки (M _t), м	Описание обозначения точки на местности (при наличии)
	X	Y			
1	2	3	4	5	6
218	979321.89	1652145.79	Картометрический метод	0.10	Закрепление отсутствует
219	979308.57	1652108.03	Картометрический метод	0.10	Закрепление отсутствует
220	979385.70	1652074.78	Картометрический метод	0.10	Закрепление отсутствует
221	979429.92	1652073.16	Картометрический метод	0.10	Закрепление отсутствует
222	979442.48	1652067.13	Картометрический метод	0.10	Закрепление отсутствует
223	979456.37	1652067.84	Картометрический метод	0.10	Закрепление отсутствует
224	979486.80	1652066.35	Картометрический метод	0.10	Закрепление отсутствует
225	979487.55	1652116.08	Картометрический метод	0.10	Закрепление отсутствует
226	979499.97	1652160.57	Картометрический метод	0.10	Закрепление отсутствует
227	979499.95	1652162.91	Картометрический метод	0.10	Закрепление отсутствует
228	979499.53	1652173.07	Картометрический метод	0.10	Закрепление отсутствует
229	979498.23	1652172.97	Картометрический метод	0.10	Закрепление отсутствует
230	979498.04	1652177.85	Картометрический метод	0.10	Закрепление отсутствует
231	979497.62	1652189.28	Картометрический метод	0.10	Закрепление отсутствует
232	979496.39	1652215.69	Картометрический метод	0.10	Закрепление отсутствует
233	979502.47	1652215.91	Картометрический метод	0.10	Закрепление отсутствует
234	979501.86	1652266.24	Картометрический метод	0.10	Закрепление отсутствует
235	979514.17	1652264.49	Картометрический метод	0.10	Закрепление отсутствует
236	979534.80	1652299.30	Картометрический метод	0.10	Закрепление отсутствует
237	979539.02	1652310.71	Картометрический метод	0.10	Закрепление отсутствует
238	979570.81	1652298.44	Картометрический метод	0.10	Закрепление отсутствует
239	979573.52	1652297.19	Картометрический метод	0.10	Закрепление отсутствует
240	979571.12	1652286.92	Картометрический метод	0.10	Закрепление отсутствует
241	979564.44	1652264.74	Картометрический метод	0.10	Закрепление отсутствует
242	979558.07	1652243.58	Картометрический метод	0.10	Закрепление отсутствует
243	979550.43	1652218.20	Картометрический метод	0.10	Закрепление отсутствует

3. Сведения о характерных точках части (частей) границы объекта					
Обозначение характерных точек части границы	Координаты, м		Метод определения координат характерной точки	Средняя квадратическая погрешность положения характерной точки (M _t), м	Описание обозначения точки на местности (при наличии)
	X	Y			
1	2	3	4	5	6
244	979547.37	1652208.04	Картометрический метод	0.10	Закрепление отсутствует
245	979528.93	1652143.50	Картометрический метод	0.10	Закрепление отсутствует
246	979529.64	1652143.26	Картометрический метод	0.10	Закрепление отсутствует
247	979531.15	1652143.11	Картометрический метод	0.10	Закрепление отсутствует
248	979532.26	1652142.07	Картометрический метод	0.10	Закрепление отсутствует
249	979532.58	1652140.80	Картометрический метод	0.10	Закрепление отсутствует
250	979533.21	1652139.77	Картометрический метод	0.10	Закрепление отсутствует
251	979533.93	1652138.98	Картометрический метод	0.10	Закрепление отсутствует
252	979534.24	1652137.85	Картометрический метод	0.10	Закрепление отсутствует
253	979533.24	1652134.90	Картометрический метод	0.10	Закрепление отсутствует
254	979530.20	1652128.89	Картометрический метод	0.10	Закрепление отсутствует
255	979529.96	1652128.18	Картометрический метод	0.10	Закрепление отсутствует
256	979528.53	1652128.02	Картометрический метод	0.10	Закрепление отсутствует
257	979526.78	1652128.74	Картометрический метод	0.10	Закрепление отсутствует
258	979524.56	1652128.82	Картометрический метод	0.10	Закрепление отсутствует
259	979523.37	1652128.26	Картометрический метод	0.10	Закрепление отсутствует
260	979513.12	1652091.04	Картометрический метод	0.10	Закрепление отсутствует
261	979501.83	1652094.08	Картометрический метод	0.10	Закрепление отсутствует
262	979494.42	1652070.02	Картометрический метод	0.10	Закрепление отсутствует
263	979514.58	1652064.65	Картометрический метод	0.10	Закрепление отсутствует
264	979519.15	1652063.43	Картометрический метод	0.10	Закрепление отсутствует
265	979501.70	1652003.14	Картометрический метод	0.10	Закрепление отсутствует
266	979494.72	1652001.24	Картометрический метод	0.10	Закрепление отсутствует
267	979488.69	1651981.83	Картометрический метод	0.10	Закрепление отсутствует
268	979476.03	1651943.89	Картометрический метод	0.10	Закрепление отсутствует
269	979472.29	1651932.49	Картометрический метод	0.10	Закрепление отсутствует

3. Сведения о характерных точках части (частей) границы объекта					
Обозначение характерных точек части границы	Координаты, м		Метод определения координат характерной точки	Средняя квадратическая погрешность положения характерной точки (M _t), м	Описание обозначения точки на местности (при наличии)
	X	Y			
1	2	3	4	5	6
270	979597.36	1651879.56	Картометрический метод	0.10	Закрепление отсутствует
271	979634.45	1651867.57	Картометрический метод	0.10	Закрепление отсутствует
272	979646.22	1651864.39	Картометрический метод	0.10	Закрепление отсутствует
273	979652.63	1651863.34	Картометрический метод	0.10	Закрепление отсутствует
274	979654.87	1651863.04	Картометрический метод	0.10	Закрепление отсутствует
150	979661.23	1651860.76	Картометрический метод	0.10	Закрепление отсутствует
275	979500.50	1651923.50	Картометрический метод	0.10	Закрепление отсутствует
276	979539.58	1651910.34	Картометрический метод	0.10	Закрепление отсутствует
277	979541.62	1651915.76	Картометрический метод	0.10	Закрепление отсутствует
278	979552.25	1651943.15	Картометрический метод	0.10	Закрепление отсутствует
279	979549.06	1651944.30	Картометрический метод	0.10	Закрепление отсутствует
280	979553.73	1651958.67	Картометрический метод	0.10	Закрепление отсутствует
281	979555.62	1651963.34	Картометрический метод	0.10	Закрепление отсутствует
282	979538.24	1651969.04	Картометрический метод	0.10	Закрепление отсутствует
283	979525.45	1651975.13	Картометрический метод	0.10	Закрепление отсутствует
284	979519.73	1651980.34	Картометрический метод	0.10	Закрепление отсутствует
285	979517.14	1651972.34	Картометрический метод	0.10	Закрепление отсутствует
286	979510.25	1651951.45	Картометрический метод	0.10	Закрепление отсутствует
287	979508.37	1651946.18	Картометрический метод	0.10	Закрепление отсутствует
288	979504.48	1651934.38	Картометрический метод	0.10	Закрепление отсутствует
275	979500.50	1651923.50	Картометрический метод	0.10	Закрепление отсутствует
Часть 5					
289	979514.03	1649249.95	Картометрический метод	0.10	Закрепление отсутствует
290	979549.79	1649320.29	Картометрический метод	0.10	Закрепление отсутствует
291	979601.73	1649422.46	Картометрический метод	0.10	Закрепление отсутствует
292	979661.37	1649539.76	Картометрический метод	0.10	Закрепление отсутствует

3. Сведения о характерных точках части (частей) границы объекта					
Обозначение характерных точек части границы	Координаты, м		Метод определения координат характерной точки	Средняя квадратическая погрешность положения характерной точки (M _t), м	Описание обозначения точки на местности (при наличии)
	X	Y			
1	2	3	4	5	6
293	979682.51	1649581.35	Картометрический метод	0.10	Закрепление отсутствует
294	979757.43	1649728.73	Картометрический метод	0.10	Закрепление отсутствует
295	979758.55	1649728.11	Картометрический метод	0.10	Закрепление отсутствует
296	979761.01	1649732.55	Картометрический метод	0.10	Закрепление отсутствует
297	979763.47	1649736.79	Картометрический метод	0.10	Закрепление отсутствует
298	979761.96	1649737.62	Картометрический метод	0.10	Закрепление отсутствует
299	979853.13	1649917.00	Картометрический метод	0.10	Закрепление отсутствует
300	979825.25	1649938.23	Картометрический метод	0.10	Закрепление отсутствует
301	979825.20	1649938.23	Картометрический метод	0.10	Закрепление отсутствует
302	979819.68	1649938.48	Картометрический метод	0.10	Закрепление отсутствует
303	979807.68	1649945.32	Картометрический метод	0.10	Закрепление отсутствует
304	979793.36	1649940.28	Картометрический метод	0.10	Закрепление отсутствует
305	979786.34	1649936.98	Картометрический метод	0.10	Закрепление отсутствует
306	979784.22	1649935.98	Картометрический метод	0.10	Закрепление отсутствует
307	979774.12	1649929.74	Картометрический метод	0.10	Закрепление отсутствует
308	979773.06	1649928.38	Картометрический метод	0.10	Закрепление отсутствует
309	979771.96	1649926.92	Картометрический метод	0.10	Закрепление отсутствует
310	979764.46	1649910.04	Картометрический метод	0.10	Закрепление отсутствует
311	979762.46	1649906.72	Картометрический метод	0.10	Закрепление отсутствует
312	979762.30	1649906.52	Картометрический метод	0.10	Закрепление отсутствует
313	979761.68	1649905.76	Картометрический метод	0.10	Закрепление отсутствует
314	979759.94	1649904.66	Картометрический метод	0.10	Закрепление отсутствует
315	979758.48	1649903.68	Картометрический метод	0.10	Закрепление отсутствует
316	979756.44	1649902.16	Картометрический метод	0.10	Закрепление отсутствует
317	979755.50	1649900.74	Картометрический метод	0.10	Закрепление отсутствует
318	979751.60	1649894.82	Картометрический метод	0.10	Закрепление отсутствует

3. Сведения о характерных точках части (частей) границы объекта					
Обозначение характерных точек части границы	Координаты, м		Метод определения координат характерной точки	Средняя квадратическая погрешность положения характерной точки (M _t), м	Описание обозначения точки на местности (при наличии)
	X	Y			
1	2	3	4	5	6
319	979761.20	1649889.94	Картометрический метод	0.10	Закрепление отсутствует
320	979757.18	1649882.16	Картометрический метод	0.10	Закрепление отсутствует
321	979756.68	1649881.22	Картометрический метод	0.10	Закрепление отсутствует
322	979748.54	1649863.18	Картометрический метод	0.10	Закрепление отсутствует
323	979742.46	1649856.86	Картометрический метод	0.10	Закрепление отсутствует
324	979739.26	1649853.48	Картометрический метод	0.10	Закрепление отсутствует
325	979742.32	1649841.86	Картометрический метод	0.10	Закрепление отсутствует
326	979722.10	1649813.66	Картометрический метод	0.10	Закрепление отсутствует
327	979715.48	1649804.38	Картометрический метод	0.10	Закрепление отсутствует
328	979715.14	1649803.86	Картометрический метод	0.10	Закрепление отсутствует
329	979678.30	1649730.99	Картометрический метод	0.10	Закрепление отсутствует
330	979669.57	1649735.46	Картометрический метод	0.10	Закрепление отсутствует
331	979664.46	1649725.66	Картометрический метод	0.10	Закрепление отсутствует
332	979655.82	1649729.10	Картометрический метод	0.10	Закрепление отсутствует
333	979650.32	1649723.66	Картометрический метод	0.10	Закрепление отсутствует
334	979648.64	1649721.02	Картометрический метод	0.10	Закрепление отсутствует
335	979648.60	1649721.04	Картометрический метод	0.10	Закрепление отсутствует
336	979648.56	1649720.98	Картометрический метод	0.10	Закрепление отсутствует
337	979646.84	1649721.84	Картометрический метод	0.10	Закрепление отсутствует
338	979640.94	1649716.58	Картометрический метод	0.10	Закрепление отсутствует
339	979639.38	1649715.18	Картометрический метод	0.10	Закрепление отсутствует
340	979638.48	1649715.92	Картометрический метод	0.10	Закрепление отсутствует
341	979633.82	1649714.52	Картометрический метод	0.10	Закрепление отсутствует
342	979633.62	1649714.46	Картометрический метод	0.10	Закрепление отсутствует
343	979632.96	1649713.84	Картометрический метод	0.10	Закрепление отсутствует
344	979632.80	1649713.66	Картометрический метод	0.10	Закрепление отсутствует

3. Сведения о характерных точках части (частей) границы объекта					
Обозначение характерных точек части границы	Координаты, м		Метод определения координат характерной точки	Средняя квадратическая погрешность положения характерной точки (M _t), м	Описание обозначения точки на местности (при наличии)
	X	Y			
1	2	3	4	5	6
345	979630.72	1649711.70	Картометрический метод	0.10	Закрепление отсутствует
346	979630.02	1649711.02	Картометрический метод	0.10	Закрепление отсутствует
347	979627.98	1649709.20	Картометрический метод	0.10	Закрепление отсутствует
348	979626.48	1649707.80	Картометрический метод	0.10	Закрепление отсутствует
349	979626.16	1649707.54	Картометрический метод	0.10	Закрепление отсутствует
350	979624.70	1649706.32	Картометрический метод	0.10	Закрепление отсутствует
351	979620.94	1649709.80	Картометрический метод	0.10	Закрепление отсутствует
352	979617.32	1649705.96	Картометрический метод	0.10	Закрепление отсутствует
353	979611.34	1649699.52	Картометрический метод	0.10	Закрепление отсутствует
354	979613.86	1649698.10	Картометрический метод	0.10	Закрепление отсутствует
355	979610.34	1649693.64	Картометрический метод	0.10	Закрепление отсутствует
356	979609.34	1649692.36	Картометрический метод	0.10	Закрепление отсутствует
357	979594.96	1649668.34	Картометрический метод	0.10	Закрепление отсутствует
358	979592.18	1649663.62	Картометрический метод	0.10	Закрепление отсутствует
359	979585.46	1649651.22	Картометрический метод	0.10	Закрепление отсутствует
360	979584.76	1649651.66	Картометрический метод	0.10	Закрепление отсутствует
361	979583.92	1649650.30	Картометрический метод	0.10	Закрепление отсутствует
362	979582.88	1649648.54	Картометрический метод	0.10	Закрепление отсутствует
363	979577.88	1649641.76	Картометрический метод	0.10	Закрепление отсутствует
364	979570.18	1649638.28	Картометрический метод	0.10	Закрепление отсутствует
365	979566.36	1649640.66	Картометрический метод	0.10	Закрепление отсутствует
366	979562.30	1649642.84	Картометрический метод	0.10	Закрепление отсутствует
367	979554.80	1649646.10	Картометрический метод	0.10	Закрепление отсутствует
368	979546.76	1649649.46	Картометрический метод	0.10	Закрепление отсутствует
369	979544.26	1649650.46	Картометрический метод	0.10	Закрепление отсутствует
370	979539.88	1649646.00	Картометрический метод	0.10	Закрепление отсутствует

3. Сведения о характерных точках части (частей) границы объекта					
Обозначение характерных точек части границы	Координаты, м		Метод определения координат характерной точки	Средняя квадратическая погрешность положения характерной точки (M _t), м	Описание обозначения точки на местности (при наличии)
	X	Y			
1	2	3	4	5	6
371	979521.70	1649635.20	Картометрический метод	0.10	Закрепление отсутствует
372	979503.00	1649632.98	Картометрический метод	0.10	Закрепление отсутствует
373	979494.46	1649630.34	Картометрический метод	0.10	Закрепление отсутствует
374	979468.22	1649602.12	Картометрический метод	0.10	Закрепление отсутствует
375	979466.38	1649601.26	Картометрический метод	0.10	Закрепление отсутствует
376	979458.52	1649584.25	Картометрический метод	0.10	Закрепление отсутствует
377	979362.98	1649536.01	Картометрический метод	0.10	Закрепление отсутствует
378	979341.18	1649510.97	Картометрический метод	0.10	Закрепление отсутствует
379	979319.85	1649450.21	Картометрический метод	0.10	Закрепление отсутствует
380	979284.73	1649436.23	Картометрический метод	0.10	Закрепление отсутствует
381	979277.39	1649407.13	Картометрический метод	0.10	Закрепление отсутствует
382	979270.02	1649378.01	Картометрический метод	0.10	Закрепление отсутствует
383	979267.52	1649367.59	Картометрический метод	0.10	Закрепление отсутствует
384	979262.65	1649348.89	Картометрический метод	0.10	Закрепление отсутствует
385	979255.63	1649319.71	Картометрический метод	0.10	Закрепление отсутствует
386	979258.71	1649317.87	Картометрический метод	0.10	Закрепление отсутствует
387	979268.92	1649311.78	Картометрический метод	0.10	Закрепление отсутствует
388	979290.70	1649299.48	Картометрический метод	0.10	Закрепление отсутствует
389	979306.84	1649295.53	Картометрический метод	0.10	Закрепление отсутствует
390	979326.25	1649329.95	Картометрический метод	0.10	Закрепление отсутствует
289	979514.03	1649249.95	Картометрический метод	0.10	Закрепление отсутствует
Часть 6					
391	979865.14	1649989.59	Картометрический метод	0.10	Закрепление отсутствует
392	979883.15	1650025.33	Картометрический метод	0.10	Закрепление отсутствует
393	979896.44	1650051.65	Картометрический метод	0.10	Закрепление отсутствует
394	979902.76	1650064.19	Картометрический метод	0.10	Закрепление отсутствует

3. Сведения о характерных точках части (частей) границы объекта					
Обозначение характерных точек части границы	Координаты, м		Метод определения координат характерной точки	Средняя квадратическая погрешность положения характерной точки (M _t), м	Описание обозначения точки на местности (при наличии)
	X	Y			
1	2	3	4	5	6
395	979910.19	1650078.92	Картометрический метод	0.10	Закрепление отсутствует
396	979921.20	1650100.77	Картометрический метод	0.10	Закрепление отсутствует
397	979925.90	1650109.01	Картометрический метод	0.10	Закрепление отсутствует
398	979916.90	1650115.87	Картометрический метод	0.10	Закрепление отсутствует
399	979904.62	1650126.39	Картометрический метод	0.10	Закрепление отсутствует
400	979898.91	1650131.29	Картометрический метод	0.10	Закрепление отсутствует
401	979872.34	1650151.64	Картометрический метод	0.10	Закрепление отсутствует
402	979840.21	1650171.35	Картометрический метод	0.10	Закрепление отсутствует
403	979811.75	1650186.52	Картометрический метод	0.10	Закрепление отсутствует
404	979866.77	1650300.30	Картометрический метод	0.10	Закрепление отсутствует
405	979877.21	1650306.76	Картометрический метод	0.10	Закрепление отсутствует
406	979888.40	1650320.64	Картометрический метод	0.10	Закрепление отсутствует
407	979894.66	1650323.77	Картометрический метод	0.10	Закрепление отсутствует
408	979904.51	1650322.87	Картометрический метод	0.10	Закрепление отсутствует
409	979951.50	1650300.08	Картометрический метод	0.10	Закрепление отсутствует
410	979968.26	1650336.62	Картометрический метод	0.10	Закрепление отсутствует
411	979956.66	1650342.46	Картометрический метод	0.10	Закрепление отсутствует
412	979911.81	1650362.33	Картометрический метод	0.10	Закрепление отсутствует
413	979905.26	1650364.79	Картометрический метод	0.10	Закрепление отсутствует
414	979908.80	1650374.49	Картометрический метод	0.10	Закрепление отсутствует
415	979912.00	1650383.28	Картометрический метод	0.10	Закрепление отсутствует
416	979919.33	1650380.31	Картометрический метод	0.10	Закрепление отсутствует
417	979921.69	1650380.05	Картометрический метод	0.10	Закрепление отсутствует
418	979922.32	1650380.26	Картометрический метод	0.10	Закрепление отсутствует
419	979923.60	1650385.12	Картометрический метод	0.10	Закрепление отсутствует
420	979926.58	1650383.99	Картометрический метод	0.10	Закрепление отсутствует

3. Сведения о характерных точках части (частей) границы объекта					
Обозначение характерных точек части границы	Координаты, м		Метод определения координат характерной точки	Средняя квадратическая погрешность положения характерной точки (M _t), м	Описание обозначения точки на местности (при наличии)
	X	Y			
1	2	3	4	5	6
421	979938.86	1650379.27	Картометрический метод	0.10	Закрепление отсутствует
422	979946.48	1650395.23	Картометрический метод	0.10	Закрепление отсутствует
423	979948.69	1650399.87	Картометрический метод	0.10	Закрепление отсутствует
424	979952.38	1650407.79	Картометрический метод	0.10	Закрепление отсутствует
425	979952.39	1650407.79	Картометрический метод	0.10	Закрепление отсутствует
426	979966.91	1650400.30	Картометрический метод	0.10	Закрепление отсутствует
427	979971.97	1650412.76	Картометрический метод	0.10	Закрепление отсутствует
428	979982.11	1650434.91	Картометрический метод	0.10	Закрепление отсутствует
429	979985.53	1650433.49	Картометрический метод	0.10	Закрепление отсутствует
430	979996.54	1650429.72	Картометрический метод	0.10	Закрепление отсутствует
431	979999.95	1650427.94	Картометрический метод	0.10	Закрепление отсутствует
432	980010.45	1650422.96	Картометрический метод	0.10	Закрепление отсутствует
433	979992.88	1650386.83	Картометрический метод	0.10	Закрепление отсутствует
434	979982.71	1650366.15	Картометрический метод	0.10	Закрепление отсутствует
435	979994.05	1650361.13	Картометрический метод	0.10	Закрепление отсутствует
436	980069.52	1650327.75	Картометрический метод	0.10	Закрепление отсутствует
437	980120.05	1650431.47	Картометрический метод	0.10	Закрепление отсутствует
438	980148.02	1650488.84	Картометрический метод	0.10	Закрепление отсутствует
439	980125.90	1650497.99	Картометрический метод	0.10	Закрепление отсутствует
440	980125.05	1650498.33	Картометрический метод	0.10	Закрепление отсутствует
441	980117.85	1650482.06	Картометрический метод	0.10	Закрепление отсутствует
442	980109.34	1650462.81	Картометрический метод	0.10	Закрепление отсутствует
443	980108.05	1650459.87	Картометрический метод	0.10	Закрепление отсутствует
444	980107.06	1650460.25	Картометрический метод	0.10	Закрепление отсутствует
445	980073.22	1650474.27	Картометрический метод	0.10	Закрепление отсутствует
446	980055.11	1650482.77	Картометрический метод	0.10	Закрепление отсутствует

3. Сведения о характерных точках части (частей) границы объекта					
Обозначение характерных точек части границы	Координаты, м		Метод определения координат характерной точки	Средняя квадратическая погрешность положения характерной точки (M _t), м	Описание обозначения точки на местности (при наличии)
	X	Y			
1	2	3	4	5	6
447	980042.19	1650488.96	Картометрический метод	0.10	Закрепление отсутствует
448	980054.85	1650515.19	Картометрический метод	0.10	Закрепление отсутствует
449	979968.32	1650558.73	Картометрический метод	0.10	Закрепление отсутствует
450	979958.62	1650563.55	Картометрический метод	0.10	Закрепление отсутствует
451	979971.72	1650590.05	Картометрический метод	0.10	Закрепление отсутствует
452	979981.49	1650585.84	Картометрический метод	0.10	Закрепление отсутствует
453	979986.62	1650595.60	Картометрический метод	0.10	Закрепление отсутствует
454	979995.51	1650613.74	Картометрический метод	0.10	Закрепление отсутствует
455	980000.78	1650610.56	Картометрический метод	0.10	Закрепление отсутствует
456	980008.51	1650606.62	Картометрический метод	0.10	Закрепление отсутствует
457	980002.26	1650593.65	Картометрический метод	0.10	Закрепление отсутствует
458	980062.55	1650628.28	Картометрический метод	0.10	Закрепление отсутствует
459	980080.17	1650663.43	Картометрический метод	0.10	Закрепление отсутствует
460	980117.04	1650645.32	Картометрический метод	0.10	Закрепление отсутствует
461	980200.29	1650827.38	Картометрический метод	0.10	Закрепление отсутствует
462	980220.28	1650869.96	Картометрический метод	0.10	Закрепление отсутствует
463	980187.08	1650886.92	Картометрический метод	0.10	Закрепление отсутствует
464	980239.31	1650995.97	Картометрический метод	0.10	Закрепление отсутствует
465	980271.94	1650978.53	Картометрический метод	0.10	Закрепление отсутствует
466	980272.18	1650978.85	Картометрический метод	0.10	Закрепление отсутствует
467	980330.92	1651097.25	Картометрический метод	0.10	Закрепление отсутствует
468	980332.86	1651101.52	Картометрический метод	0.10	Закрепление отсутствует
469	980349.89	1651135.18	Картометрический метод	0.10	Закрепление отсутствует
470	980362.12	1651130.63	Картометрический метод	0.10	Закрепление отсутствует
471	980365.83	1651129.11	Картометрический метод	0.10	Закрепление отсутствует
472	980369.50	1651127.58	Картометрический метод	0.10	Закрепление отсутствует

3. Сведения о характерных точках части (частей) границы объекта					
Обозначение характерных точек части границы	Координаты, м		Метод определения координат характерной точки	Средняя квадратическая погрешность положения характерной точки (M _t), м	Описание обозначения точки на местности (при наличии)
	X	Y			
1	2	3	4	5	6
473	980373.20	1651126.03	Картометрический метод	0.10	Закрепление отсутствует
474	980376.89	1651124.49	Картометрический метод	0.10	Закрепление отсутствует
475	980380.58	1651122.98	Картометрический метод	0.10	Закрепление отсутствует
476	980387.97	1651119.89	Картометрический метод	0.10	Закрепление отсутствует
477	980407.45	1651111.72	Картометрический метод	0.10	Закрепление отсутствует
478	980427.35	1651152.08	Картометрический метод	0.10	Закрепление отсутствует
479	980435.13	1651166.95	Картометрический метод	0.10	Закрепление отсутствует
480	980443.06	1651182.92	Картометрический метод	0.10	Закрепление отсутствует
481	980446.69	1651190.06	Картометрический метод	0.10	Закрепление отсутствует
482	980448.06	1651189.39	Картометрический метод	0.10	Закрепление отсутствует
483	980465.50	1651180.70	Картометрический метод	0.10	Закрепление отсутствует
484	980473.19	1651202.38	Картометрический метод	0.10	Закрепление отсутствует
485	980478.96	1651219.64	Картометрический метод	0.10	Закрепление отсутствует
486	980501.84	1651264.96	Картометрический метод	0.10	Закрепление отсутствует
487	980506.35	1651273.87	Картометрический метод	0.10	Закрепление отсутствует
488	980515.56	1651269.25	Картометрический метод	0.10	Закрепление отсутствует
489	980520.07	1651278.16	Картометрический метод	0.10	Закрепление отсутствует
490	980528.96	1651273.65	Картометрический метод	0.10	Закрепление отсутствует
491	980533.91	1651283.35	Картометрический метод	0.10	Закрепление отсутствует
492	980536.98	1651289.32	Картометрический метод	0.10	Закрепление отсутствует
493	980538.52	1651292.25	Картометрический метод	0.10	Закрепление отсутствует
494	980541.59	1651298.32	Картометрический метод	0.10	Закрепление отсутствует
495	980545.57	1651306.55	Картометрический метод	0.10	Закрепление отсутствует
496	980557.49	1651330.84	Картометрический метод	0.10	Закрепление отсутствует
497	980580.70	1651378.43	Картометрический метод	0.10	Закрепление отсутствует
498	980240.20	1651553.08	Картометрический метод	0.10	Закрепление отсутствует

3. Сведения о характерных точках части (частей) границы объекта					
Обозначение характерных точек части границы	Координаты, м		Метод определения координат характерной точки	Средняя квадратическая погрешность положения характерной точки (M _t), м	Описание обозначения точки на местности (при наличии)
	X	Y			
1	2	3	4	5	6
499	980202.53	1651550.97	Картометрический метод	0.10	Закрепление отсутствует
500	980192.29	1651556.34	Картометрический метод	0.10	Закрепление отсутствует
501	980174.66	1651521.68	Картометрический метод	0.10	Закрепление отсутствует
502	979914.26	1651653.83	Картометрический метод	0.10	Закрепление отсутствует
503	979908.20	1651657.26	Картометрический метод	0.10	Закрепление отсутствует
504	979899.76	1651660.90	Картометрический метод	0.10	Закрепление отсутствует
505	979894.60	1651663.27	Картометрический метод	0.10	Закрепление отсутствует
506	979887.44	1651664.88	Картометрический метод	0.10	Закрепление отсутствует
507	979768.02	1651725.58	Картометрический метод	0.10	Закрепление отсутствует
508	979720.70	1651731.22	Картометрический метод	0.10	Закрепление отсутствует
509	979682.34	1651751.24	Картометрический метод	0.10	Закрепление отсутствует
510	979641.56	1651664.17	Картометрический метод	0.10	Закрепление отсутствует
511	979638.29	1651670.12	Картометрический метод	0.10	Закрепление отсутствует
512	979633.84	1651673.56	Картометрический метод	0.10	Закрепление отсутствует
513	979580.86	1651699.56	Картометрический метод	0.10	Закрепление отсутствует
514	979622.02	1651782.89	Картометрический метод	0.10	Закрепление отсутствует
515	979548.83	1651791.13	Картометрический метод	0.10	Закрепление отсутствует
516	979456.33	1651810.56	Картометрический метод	0.10	Закрепление отсутствует
517	979456.73	1651790.90	Картометрический метод	0.10	Закрепление отсутствует
518	979455.15	1651775.95	Картометрический метод	0.10	Закрепление отсутствует
519	979448.07	1651747.64	Картометрический метод	0.10	Закрепление отсутствует
520	979431.56	1651696.90	Картометрический метод	0.10	Закрепление отсутствует
521	979422.61	1651675.85	Картометрический метод	0.10	Закрепление отсутствует
522	979414.64	1651661.11	Картометрический метод	0.10	Закрепление отсутствует
523	979407.94	1651649.60	Картометрический метод	0.10	Закрепление отсутствует
524	979397.23	1651632.90	Картометрический метод	0.10	Закрепление отсутствует

3. Сведения о характерных точках части (частей) границы объекта					
Обозначение характерных точек части границы	Координаты, м		Метод определения координат характерной точки	Средняя квадратическая погрешность положения характерной точки (M _t), м	Описание обозначения точки на местности (при наличии)
	X	Y			
1	2	3	4	5	6
525	979344.88	1651561.32	Картометрический метод	0.10	Закрепление отсутствует
526	979331.25	1651542.61	Картометрический метод	0.10	Закрепление отсутствует
527	979329.19	1651545.24	Картометрический метод	0.10	Закрепление отсутствует
528	979328.64	1651543.10	Картометрический метод	0.10	Закрепление отсутствует
529	979328.62	1651543.08	Картометрический метод	0.10	Закрепление отсутствует
530	979320.24	1651547.17	Картометрический метод	0.10	Закрепление отсутствует
531	979320.91	1651547.96	Картометрический метод	0.10	Закрепление отсутствует
532	979306.85	1651554.27	Картометрический метод	0.10	Закрепление отсутствует
533	979305.28	1651554.44	Картометрический метод	0.10	Закрепление отсутствует
534	979289.40	1651562.18	Картометрический метод	0.10	Закрепление отсутствует
535	979285.54	1651556.49	Картометрический метод	0.10	Закрепление отсутствует
536	979280.73	1651548.89	Картометрический метод	0.10	Закрепление отсутствует
537	979258.77	1651556.72	Картометрический метод	0.10	Закрепление отсутствует
538	979238.66	1651557.56	Картометрический метод	0.10	Закрепление отсутствует
539	979237.36	1651560.84	Картометрический метод	0.10	Закрепление отсутствует
540	979193.90	1651568.40	Картометрический метод	0.10	Закрепление отсутствует
541	979158.40	1651575.70	Картометрический метод	0.10	Закрепление отсутствует
542	979149.34	1651567.72	Картометрический метод	0.10	Закрепление отсутствует
543	979132.88	1651571.86	Картометрический метод	0.10	Закрепление отсутствует
544	979106.80	1651574.54	Картометрический метод	0.10	Закрепление отсутствует
545	979079.09	1651580.47	Картометрический метод	0.10	Закрепление отсутствует
546	979075.26	1651569.77	Картометрический метод	0.10	Закрепление отсутствует
547	979072.64	1651564.10	Картометрический метод	0.10	Закрепление отсутствует
548	979045.10	1651574.72	Картометрический метод	0.10	Закрепление отсутствует
549	979039.77	1651580.31	Картометрический метод	0.10	Закрепление отсутствует
550	979034.47	1651585.93	Картометрический метод	0.10	Закрепление отсутствует

3. Сведения о характерных точках части (частей) границы объекта					
Обозначение характерных точек части границы	Координаты, м		Метод определения координат характерной точки	Средняя квадратическая погрешность положения характерной точки (M _t), м	Описание обозначения точки на местности (при наличии)
	X	Y			
1	2	3	4	5	6
551	979034.48	1651598.64	Картометрический метод	0.10	Закрепление отсутствует
552	979001.18	1651610.77	Картометрический метод	0.10	Закрепление отсутствует
553	979004.89	1651618.81	Картометрический метод	0.10	Закрепление отсутствует
554	978987.45	1651624.81	Картометрический метод	0.10	Закрепление отсутствует
555	978984.20	1651620.80	Картометрический метод	0.10	Закрепление отсутствует
556	978981.36	1651623.11	Картометрический метод	0.10	Закрепление отсутствует
557	978976.40	1651624.53	Картометрический метод	0.10	Закрепление отсутствует
558	978976.19	1651624.06	Картометрический метод	0.10	Закрепление отсутствует
559	978951.36	1651628.94	Картометрический метод	0.10	Закрепление отсутствует
560	978925.18	1651627.40	Картометрический метод	0.10	Закрепление отсутствует
561	978921.92	1651619.04	Картометрический метод	0.10	Закрепление отсутствует
562	978921.02	1651619.08	Картометрический метод	0.10	Закрепление отсутствует
563	978909.21	1651622.47	Картометрический метод	0.10	Закрепление отсутствует
564	978895.56	1651622.95	Картометрический метод	0.10	Закрепление отсутствует
565	978884.67	1651627.79	Картометрический метод	0.10	Закрепление отсутствует
566	978884.12	1651626.56	Картометрический метод	0.10	Закрепление отсутствует
567	978865.08	1651630.64	Картометрический метод	0.10	Закрепление отсутствует
568	978847.92	1651640.18	Картометрический метод	0.10	Закрепление отсутствует
569	978848.24	1651640.74	Картометрический метод	0.10	Закрепление отсутствует
570	978851.10	1651646.38	Картометрический метод	0.10	Закрепление отсутствует
571	978831.96	1651655.94	Картометрический метод	0.10	Закрепление отсутствует
572	978800.98	1651667.50	Картометрический метод	0.10	Закрепление отсутствует
573	978800.76	1651667.62	Картометрический метод	0.10	Закрепление отсутствует
574	978800.26	1651667.88	Картометрический метод	0.10	Закрепление отсутствует
575	978801.68	1651670.47	Картометрический метод	0.10	Закрепление отсутствует
576	978801.57	1651671.55	Картометрический метод	0.10	Закрепление отсутствует

3. Сведения о характерных точках части (частей) границы объекта					
Обозначение характерных точек части границы	Координаты, м		Метод определения координат характерной точки	Средняя квадратическая погрешность положения характерной точки (M _t), м	Описание обозначения точки на местности (при наличии)
	X	Y			
1	2	3	4	5	6
577	978796.40	1651674.99	Картометрический метод	0.10	Закрепление отсутствует
578	978799.04	1651679.72	Картометрический метод	0.10	Закрепление отсутствует
579	978799.87	1651681.25	Картометрический метод	0.10	Закрепление отсутствует
580	978794.25	1651684.82	Картометрический метод	0.10	Закрепление отсутствует
581	978787.98	1651688.56	Картометрический метод	0.10	Закрепление отсутствует
582	978786.73	1651689.24	Картометрический метод	0.10	Закрепление отсутствует
583	978786.30	1651689.22	Картометрический метод	0.10	Закрепление отсутствует
584	978785.04	1651686.87	Картометрический метод	0.10	Закрепление отсутствует
585	978781.71	1651688.70	Картометрический метод	0.10	Закрепление отсутствует
586	978790.88	1651718.70	Картометрический метод	0.10	Закрепление отсутствует
587	978790.32	1651719.02	Картометрический метод	0.10	Закрепление отсутствует
588	978771.66	1651728.00	Картометрический метод	0.10	Закрепление отсутствует
589	978753.90	1651741.74	Картометрический метод	0.10	Закрепление отсутствует
590	978733.50	1651754.42	Картометрический метод	0.10	Закрепление отсутствует
591	978721.90	1651734.48	Картометрический метод	0.10	Закрепление отсутствует
592	978705.34	1651743.18	Картометрический метод	0.10	Закрепление отсутствует
593	978542.36	1651840.38	Картометрический метод	0.10	Закрепление отсутствует
594	978533.64	1651845.48	Картометрический метод	0.10	Закрепление отсутствует
595	978498.88	1651775.54	Картометрический метод	0.10	Закрепление отсутствует
596	978468.26	1651713.94	Картометрический метод	0.10	Закрепление отсутствует
597	978464.64	1651707.12	Картометрический метод	0.10	Закрепление отсутствует
598	978463.00	1651703.98	Картометрический метод	0.10	Закрепление отсутствует
599	978462.23	1651702.61	Картометрический метод	0.10	Закрепление отсутствует
600	978460.13	1651698.59	Картометрический метод	0.10	Закрепление отсутствует
601	978435.09	1651647.33	Картометрический метод	0.10	Закрепление отсутствует
602	978433.32	1651643.80	Картометрический метод	0.10	Закрепление отсутствует

3. Сведения о характерных точках части (частей) границы объекта					
Обозначение характерных точек части границы	Координаты, м		Метод определения координат характерной точки	Средняя квадратическая погрешность положения характерной точки (M _t), м	Описание обозначения точки на местности (при наличии)
	X	Y			
1	2	3	4	5	6
603	978463.26	1651615.98	Картометрический метод	0.10	Закрепление отсутствует
604	978460.16	1651610.70	Картометрический метод	0.10	Закрепление отсутствует
605	978479.84	1651600.76	Картометрический метод	0.10	Закрепление отсутствует
606	978481.52	1651604.18	Картометрический метод	0.10	Закрепление отсутствует
607	978484.04	1651609.38	Картометрический метод	0.10	Закрепление отсутствует
608	978535.41	1651577.75	Картометрический метод	0.10	Закрепление отсутствует
609	978531.46	1651570.67	Картометрический метод	0.10	Закрепление отсутствует
610	978528.62	1651564.34	Картометрический метод	0.10	Закрепление отсутствует
611	978545.99	1651555.92	Картометрический метод	0.10	Закрепление отсутствует
612	978553.24	1651568.93	Картометрический метод	0.10	Закрепление отсутствует
613	978571.86	1651560.15	Картометрический метод	0.10	Закрепление отсутствует
614	978592.04	1651548.68	Картометрический метод	0.10	Закрепление отсутствует
615	978592.00	1651547.68	Картометрический метод	0.10	Закрепление отсутствует
616	978593.00	1651547.64	Картометрический метод	0.10	Закрепление отсутствует
617	978698.46	1651482.66	Картометрический метод	0.10	Закрепление отсутствует
618	978701.93	1651480.82	Картометрический метод	0.10	Закрепление отсутствует
619	978746.00	1651457.48	Картометрический метод	0.10	Закрепление отсутствует
620	978752.12	1651469.78	Картометрический метод	0.10	Закрепление отсутствует
621	978752.18	1651469.74	Картометрический метод	0.10	Закрепление отсутствует
622	978752.20	1651469.80	Картометрический метод	0.10	Закрепление отсутствует
623	978772.48	1651459.94	Картометрический метод	0.10	Закрепление отсутствует
624	978771.32	1651457.50	Картометрический метод	0.10	Закрепление отсутствует
625	978771.74	1651457.30	Картометрический метод	0.10	Закрепление отсутствует
626	978770.60	1651455.42	Картометрический метод	0.10	Закрепление отсутствует
627	978790.17	1651445.52	Картометрический метод	0.10	Закрепление отсутствует
628	978808.28	1651437.61	Картометрический метод	0.10	Закрепление отсутствует

3. Сведения о характерных точках части (частей) границы объекта					
Обозначение характерных точек части границы	Координаты, м		Метод определения координат характерной точки	Средняя квадратическая погрешность положения характерной точки (M _t), м	Описание обозначения точки на местности (при наличии)
	X	Y			
1	2	3	4	5	6
629	978827.98	1651429.69	Картометрический метод	0.10	Закрепление отсутствует
630	978862.76	1651409.60	Картометрический метод	0.10	Закрепление отсутствует
631	978865.52	1651415.38	Картометрический метод	0.10	Закрепление отсутствует
632	978871.28	1651413.78	Картометрический метод	0.10	Закрепление отсутствует
633	978878.50	1651411.80	Картометрический метод	0.10	Закрепление отсутствует
634	978890.00	1651407.56	Картометрический метод	0.10	Закрепление отсутствует
635	978890.22	1651410.10	Картометрический метод	0.10	Закрепление отсутствует
636	978891.62	1651409.60	Картометрический метод	0.10	Закрепление отсутствует
637	978897.04	1651408.44	Картометрический метод	0.10	Закрепление отсутствует
638	978906.36	1651408.15	Картометрический метод	0.10	Закрепление отсутствует
639	978907.58	1651407.65	Картометрический метод	0.10	Закрепление отсутствует
640	978916.35	1651407.89	Картометрический метод	0.10	Закрепление отсутствует
641	978923.58	1651411.81	Картометрический метод	0.10	Закрепление отсутствует
642	978940.53	1651421.92	Картометрический метод	0.10	Закрепление отсутствует
643	978940.90	1651422.57	Картометрический метод	0.10	Закрепление отсутствует
644	978950.62	1651415.39	Картометрический метод	0.10	Закрепление отсутствует
645	978960.87	1651433.63	Картометрический метод	0.10	Закрепление отсутствует
646	978960.88	1651433.65	Картометрический метод	0.10	Закрепление отсутствует
647	979020.12	1651401.10	Картометрический метод	0.10	Закрепление отсутствует
648	979044.38	1651387.75	Картометрический метод	0.10	Закрепление отсутствует
649	979039.17	1651377.88	Картометрический метод	0.10	Закрепление отсутствует
650	979036.70	1651373.23	Картометрический метод	0.10	Закрепление отсутствует
651	979029.67	1651360.10	Картометрический метод	0.10	Закрепление отсутствует
652	979029.49	1651359.76	Картометрический метод	0.10	Закрепление отсутствует
653	979028.18	1651357.32	Картометрический метод	0.10	Закрепление отсутствует
654	979036.34	1651348.39	Картометрический метод	0.10	Закрепление отсутствует

3. Сведения о характерных точках части (частей) границы объекта					
Обозначение характерных точек части границы	Координаты, м		Метод определения координат характерной точки	Средняя квадратическая погрешность положения характерной точки (M _t), м	Описание обозначения точки на местности (при наличии)
	X	Y			
1	2	3	4	5	6
655	979048.78	1651334.69	Картометрический метод	0.10	Закрепление отсутствует
656	979048.39	1651334.05	Картометрический метод	0.10	Закрепление отсутствует
657	979048.73	1651333.66	Картометрический метод	0.10	Закрепление отсутствует
658	979047.58	1651331.94	Картометрический метод	0.10	Закрепление отсутствует
659	979072.11	1651307.90	Картометрический метод	0.10	Закрепление отсутствует
660	979082.68	1651297.81	Картометрический метод	0.10	Закрепление отсутствует
661	979091.39	1651287.14	Картометрический метод	0.10	Закрепление отсутствует
662	979094.55	1651289.26	Картометрический метод	0.10	Закрепление отсутствует
663	979099.12	1651283.06	Картометрический метод	0.10	Закрепление отсутствует
664	979102.78	1651276.98	Картометрический метод	0.10	Закрепление отсутствует
665	979107.93	1651277.67	Картометрический метод	0.10	Закрепление отсутствует
666	979114.73	1651271.05	Картометрический метод	0.10	Закрепление отсутствует
667	979108.08	1651264.86	Картометрический метод	0.10	Закрепление отсутствует
668	979110.28	1651259.74	Картометрический метод	0.10	Закрепление отсутствует
669	979117.28	1651251.70	Картометрический метод	0.10	Закрепление отсутствует
670	979117.60	1651251.56	Картометрический метод	0.10	Закрепление отсутствует
671	979120.30	1651250.50	Картометрический метод	0.10	Закрепление отсутствует
672	979123.40	1651249.36	Картометрический метод	0.10	Закрепление отсутствует
673	979122.28	1651246.04	Картометрический метод	0.10	Закрепление отсутствует
674	979119.98	1651244.48	Картометрический метод	0.10	Закрепление отсутствует
675	979119.04	1651243.82	Картометрический метод	0.10	Закрепление отсутствует
676	979118.52	1651243.22	Картометрический метод	0.10	Закрепление отсутствует
677	979108.64	1651231.02	Картометрический метод	0.10	Закрепление отсутствует
678	979108.46	1651230.70	Картометрический метод	0.10	Закрепление отсутствует
679	979118.22	1651224.20	Картометрический метод	0.10	Закрепление отсутствует
680	979122.78	1651229.00	Картометрический метод	0.10	Закрепление отсутствует

3. Сведения о характерных точках части (частей) границы объекта					
Обозначение характерных точек части границы	Координаты, м		Метод определения координат характерной точки	Средняя квадратическая погрешность положения характерной точки (M _t), м	Описание обозначения точки на местности (при наличии)
	X	Y			
1	2	3	4	5	6
681	979123.56	1651228.06	Картометрический метод	0.10	Закрепление отсутствует
682	979126.06	1651230.18	Картометрический метод	0.10	Закрепление отсутствует
683	979137.00	1651220.56	Картометрический метод	0.10	Закрепление отсутствует
684	979132.55	1651213.43	Картометрический метод	0.10	Закрепление отсутствует
685	979116.76	1651188.10	Картометрический метод	0.10	Закрепление отсутствует
686	979117.64	1651168.06	Картометрический метод	0.10	Закрепление отсутствует
687	979117.74	1651165.84	Картометрический метод	0.10	Закрепление отсутствует
688	979130.16	1651154.42	Картометрический метод	0.10	Закрепление отсутствует
689	979141.08	1651146.68	Картометрический метод	0.10	Закрепление отсутствует
690	979144.08	1651132.82	Картометрический метод	0.10	Закрепление отсутствует
691	979141.70	1651124.86	Картометрический метод	0.10	Закрепление отсутствует
692	979149.36	1651115.64	Картометрический метод	0.10	Закрепление отсутствует
693	979155.00	1651097.22	Картометрический метод	0.10	Закрепление отсутствует
694	979152.06	1651085.66	Картометрический метод	0.10	Закрепление отсутствует
695	979148.96	1651070.88	Картометрический метод	0.10	Закрепление отсутствует
696	979147.64	1651059.64	Картометрический метод	0.10	Закрепление отсутствует
697	979150.13	1651051.49	Картометрический метод	0.10	Закрепление отсутствует
698	979148.04	1651049.76	Картометрический метод	0.10	Закрепление отсутствует
699	979148.09	1651049.12	Картометрический метод	0.10	Закрепление отсутствует
700	979146.86	1651044.58	Картометрический метод	0.10	Закрепление отсутствует
701	979140.34	1651020.28	Картометрический метод	0.10	Закрепление отсутствует
702	979145.38	1651016.70	Картометрический метод	0.10	Закрепление отсутствует
703	979140.70	1651007.50	Картометрический метод	0.10	Закрепление отсутствует
704	979134.30	1650997.05	Картометрический метод	0.10	Закрепление отсутствует
705	979122.22	1650987.58	Картометрический метод	0.10	Закрепление отсутствует
706	979114.01	1650992.14	Картометрический метод	0.10	Закрепление отсутствует

3. Сведения о характерных точках части (частей) границы объекта					
Обозначение характерных точек части границы	Координаты, м		Метод определения координат характерной точки	Средняя квадратическая погрешность положения характерной точки (M _t), м	Описание обозначения точки на местности (при наличии)
	X	Y			
1	2	3	4	5	6
707	979105.16	1650997.06	Картометрический метод	0.10	Закрепление отсутствует
708	979071.82	1651017.60	Картометрический метод	0.10	Закрепление отсутствует
709	979055.72	1651010.44	Картометрический метод	0.10	Закрепление отсутствует
710	979051.04	1650998.62	Картометрический метод	0.10	Закрепление отсутствует
711	979049.58	1650994.88	Картометрический метод	0.10	Закрепление отсутствует
712	979045.22	1650964.08	Картометрический метод	0.10	Закрепление отсутствует
713	979040.08	1650948.02	Картометрический метод	0.10	Закрепление отсутствует
714	979058.02	1650929.42	Картометрический метод	0.10	Закрепление отсутствует
715	979058.52	1650924.56	Картометрический метод	0.10	Закрепление отсутствует
716	979058.38	1650920.98	Картометрический метод	0.10	Закрепление отсутствует
717	979057.94	1650918.02	Картометрический метод	0.10	Закрепление отсутствует
718	979057.48	1650914.84	Картометрический метод	0.10	Закрепление отсутствует
719	979056.20	1650912.04	Картометрический метод	0.10	Закрепление отсутствует
720	979054.82	1650909.16	Картометрический метод	0.10	Закрепление отсутствует
721	979052.10	1650902.26	Картометрический метод	0.10	Закрепление отсутствует
722	979047.78	1650892.10	Картометрический метод	0.10	Закрепление отсутствует
723	979045.88	1650888.48	Картометрический метод	0.10	Закрепление отсутствует
724	979038.00	1650878.32	Картометрический метод	0.10	Закрепление отсутствует
725	979033.82	1650872.90	Картометрический метод	0.10	Закрепление отсутствует
726	979035.62	1650867.30	Картометрический метод	0.10	Закрепление отсутствует
727	979055.34	1650855.56	Картометрический метод	0.10	Закрепление отсутствует
728	979053.18	1650850.43	Картометрический метод	0.10	Закрепление отсутствует
729	979049.64	1650852.04	Картометрический метод	0.10	Закрепление отсутствует
730	979046.07	1650850.16	Картометрический метод	0.10	Закрепление отсутствует
731	979044.43	1650846.40	Картометрический метод	0.10	Закрепление отсутствует
732	979042.33	1650842.68	Картометрический метод	0.10	Закрепление отсутствует

3. Сведения о характерных точках части (частей) границы объекта					
Обозначение характерных точек части границы	Координаты, м		Метод определения координат характерной точки	Средняя квадратическая погрешность положения характерной точки (M _t), м	Описание обозначения точки на местности (при наличии)
	X	Y			
1	2	3	4	5	6
733	979035.38	1650829.36	Картометрический метод	0.10	Закрепление отсутствует
734	979039.05	1650827.71	Картометрический метод	0.10	Закрепление отсутствует
735	979020.71	1650788.84	Картометрический метод	0.10	Закрепление отсутствует
736	979017.13	1650789.43	Картометрический метод	0.10	Закрепление отсутствует
737	979014.10	1650790.69	Картометрический метод	0.10	Закрепление отсутствует
738	979012.95	1650787.80	Картометрический метод	0.10	Закрепление отсутствует
739	978999.98	1650791.94	Картометрический метод	0.10	Закрепление отсутствует
740	978992.50	1650783.23	Картометрический метод	0.10	Закрепление отсутствует
741	978987.66	1650768.17	Картометрический метод	0.10	Закрепление отсутствует
742	978981.52	1650752.37	Картометрический метод	0.10	Закрепление отсутствует
743	978986.70	1650740.75	Картометрический метод	0.10	Закрепление отсутствует
744	978999.58	1650736.00	Картометрический метод	0.10	Закрепление отсутствует
745	978999.66	1650737.42	Картометрический метод	0.10	Закрепление отсутствует
746	979013.20	1650737.86	Картометрический метод	0.10	Закрепление отсутствует
747	979013.77	1650738.87	Картометрический метод	0.10	Закрепление отсутствует
748	979021.71	1650736.47	Картометрический метод	0.10	Закрепление отсутствует
749	979021.89	1650736.94	Картометрический метод	0.10	Закрепление отсутствует
750	979026.12	1650735.76	Картометрический метод	0.10	Закрепление отсутствует
751	979026.14	1650735.80	Картометрический метод	0.10	Закрепление отсутствует
752	979030.26	1650734.80	Картометрический метод	0.10	Закрепление отсутствует
753	979034.20	1650733.90	Картометрический метод	0.10	Закрепление отсутствует
754	979032.28	1650724.62	Картометрический метод	0.10	Закрепление отсутствует
755	979025.40	1650690.56	Картометрический метод	0.10	Закрепление отсутствует
756	979024.18	1650684.42	Картометрический метод	0.10	Закрепление отсутствует
757	979023.94	1650683.10	Картометрический метод	0.10	Закрепление отсутствует
758	979018.98	1650651.74	Картометрический метод	0.10	Закрепление отсутствует

3. Сведения о характерных точках части (частей) границы объекта					
Обозначение характерных точек части границы	Координаты, м		Метод определения координат характерной точки	Средняя квадратическая погрешность положения характерной точки (M _t), м	Описание обозначения точки на местности (при наличии)
	X	Y			
1	2	3	4	5	6
759	979018.58	1650648.74	Картометрический метод	0.10	Закрепление отсутствует
760	979013.50	1650635.50	Картометрический метод	0.10	Закрепление отсутствует
761	978984.92	1650642.14	Картометрический метод	0.10	Закрепление отсутствует
762	978984.70	1650641.84	Картометрический метод	0.10	Закрепление отсутствует
763	978977.06	1650628.06	Картометрический метод	0.10	Закрепление отсутствует
764	978976.72	1650627.34	Картометрический метод	0.10	Закрепление отсутствует
765	978971.76	1650607.78	Картометрический метод	0.10	Закрепление отсутствует
766	978959.80	1650607.62	Картометрический метод	0.10	Закрепление отсутствует
767	978956.24	1650611.10	Картометрический метод	0.10	Закрепление отсутствует
768	978925.10	1650609.50	Картометрический метод	0.10	Закрепление отсутствует
769	978884.52	1650617.14	Картометрический метод	0.10	Закрепление отсутствует
770	978862.90	1650576.03	Картометрический метод	0.10	Закрепление отсутствует
771	978856.92	1650551.75	Картометрический метод	0.10	Закрепление отсутствует
772	978904.24	1650541.44	Картометрический метод	0.10	Закрепление отсутствует
773	978909.88	1650538.28	Картометрический метод	0.10	Закрепление отсутствует
774	978939.66	1650523.42	Картометрический метод	0.10	Закрепление отсутствует
775	978943.44	1650520.80	Картометрический метод	0.10	Закрепление отсутствует
776	978973.74	1650501.28	Картометрический метод	0.10	Закрепление отсутствует
777	978982.11	1650496.65	Картометрический метод	0.10	Закрепление отсутствует
778	978997.44	1650488.18	Картометрический метод	0.10	Закрепление отсутствует
779	978997.38	1650487.18	Картометрический метод	0.10	Закрепление отсутствует
780	978998.38	1650487.12	Картометрический метод	0.10	Закрепление отсутствует
781	978998.48	1650486.42	Картометрический метод	0.10	Закрепление отсутствует
782	979011.02	1650478.91	Картометрический метод	0.10	Закрепление отсутствует
783	979018.55	1650474.77	Картометрический метод	0.10	Закрепление отсутствует
784	979020.14	1650477.57	Картометрический метод	0.10	Закрепление отсутствует

3. Сведения о характерных точках части (частей) границы объекта					
Обозначение характерных точек части границы	Координаты, м		Метод определения координат характерной точки	Средняя квадратическая погрешность положения характерной точки (M _t), м	Описание обозначения точки на местности (при наличии)
	X	Y			
1	2	3	4	5	6
785	979024.30	1650475.40	Картометрический метод	0.10	Закрепление отсутствует
786	979027.32	1650473.56	Картометрический метод	0.10	Закрепление отсутствует
787	979025.72	1650467.22	Картометрический метод	0.10	Закрепление отсутствует
788	979040.64	1650458.38	Картометрический метод	0.10	Закрепление отсутствует
789	979051.08	1650453.28	Картометрический метод	0.10	Закрепление отсутствует
790	979051.34	1650453.02	Картометрический метод	0.10	Закрепление отсутствует
791	979057.45	1650449.03	Картометрический метод	0.10	Закрепление отсутствует
792	979063.76	1650444.90	Картометрический метод	0.10	Закрепление отсутствует
793	979062.25	1650442.02	Картометрический метод	0.10	Закрепление отсутствует
794	979061.36	1650440.12	Картометрический метод	0.10	Закрепление отсутствует
795	979059.19	1650435.45	Картометрический метод	0.10	Закрепление отсутствует
796	979059.18	1650435.44	Картометрический метод	0.10	Закрепление отсутствует
797	979058.15	1650433.24	Картометрический метод	0.10	Закрепление отсутствует
798	979058.41	1650414.59	Картометрический метод	0.10	Закрепление отсутствует
799	979053.18	1650406.07	Картометрический метод	0.10	Закрепление отсутствует
800	979062.57	1650400.38	Картометрический метод	0.10	Закрепление отсутствует
801	979072.03	1650394.76	Картометрический метод	0.10	Закрепление отсутствует
802	979077.14	1650403.37	Картометрический метод	0.10	Закрепление отсутствует
803	979082.29	1650402.65	Картометрический метод	0.10	Закрепление отсутствует
804	979094.07	1650401.02	Картометрический метод	0.10	Закрепление отсутствует
805	979111.79	1650398.57	Картометрический метод	0.10	Закрепление отсутствует
806	979140.39	1650379.76	Картометрический метод	0.10	Закрепление отсутствует
807	979143.54	1650377.21	Картометрический метод	0.10	Закрепление отсутствует
808	979144.63	1650375.68	Картометрический метод	0.10	Закрепление отсутствует
809	979144.87	1650373.36	Картометрический метод	0.10	Закрепление отсутствует
810	979144.21	1650370.66	Картометрический метод	0.10	Закрепление отсутствует

3. Сведения о характерных точках части (частей) границы объекта					
Обозначение характерных точек части границы	Координаты, м		Метод определения координат характерной точки	Средняя квадратическая погрешность положения характерной точки (M _t), м	Описание обозначения точки на местности (при наличии)
	X	Y			
1	2	3	4	5	6
811	979142.87	1650368.56	Картометрический метод	0.10	Закрепление отсутствует
812	979131.81	1650345.34	Картометрический метод	0.10	Закрепление отсутствует
813	979146.50	1650335.77	Картометрический метод	0.10	Закрепление отсутствует
814	979138.26	1650323.30	Картометрический метод	0.10	Закрепление отсутствует
815	979153.00	1650311.42	Картометрический метод	0.10	Закрепление отсутствует
816	979167.27	1650336.69	Картометрический метод	0.10	Закрепление отсутствует
817	979171.65	1650344.43	Картометрический метод	0.10	Закрепление отсутствует
818	979174.74	1650349.67	Картометрический метод	0.10	Закрепление отсутствует
819	979181.38	1650361.49	Картометрический метод	0.10	Закрепление отсутствует
820	979226.85	1650332.85	Картометрический метод	0.10	Закрепление отсутствует
821	979232.66	1650329.02	Картометрический метод	0.10	Закрепление отсутствует
822	979233.70	1650330.72	Картометрический метод	0.10	Закрепление отсутствует
823	979234.12	1650331.50	Картометрический метод	0.10	Закрепление отсутствует
824	979238.06	1650338.40	Картометрический метод	0.10	Закрепление отсутствует
825	979240.44	1650339.68	Картометрический метод	0.10	Закрепление отсутствует
826	979240.70	1650339.82	Картометрический метод	0.10	Закрепление отсутствует
827	979268.51	1650322.43	Картометрический метод	0.10	Закрепление отсутствует
828	979305.55	1650299.27	Картометрический метод	0.10	Закрепление отсутствует
829	979305.25	1650298.48	Картометрический метод	0.10	Закрепление отсутствует
830	979325.26	1650285.82	Картометрический метод	0.10	Закрепление отсутствует
831	979327.88	1650290.86	Картометрический метод	0.10	Закрепление отсутствует
832	979412.50	1650259.36	Картометрический метод	0.10	Закрепление отсутствует
833	979427.27	1650254.86	Картометрический метод	0.10	Закрепление отсутствует
834	979427.92	1650257.68	Картометрический метод	0.10	Закрепление отсутствует
835	979441.51	1650300.44	Картометрический метод	0.10	Закрепление отсутствует
836	979444.32	1650307.63	Картометрический метод	0.10	Закрепление отсутствует

3. Сведения о характерных точках части (частей) границы объекта					
Обозначение характерных точек части границы	Координаты, м		Метод определения координат характерной точки	Средняя квадратическая погрешность положения характерной точки (M _t), м	Описание обозначения точки на местности (при наличии)
	X	Y			
1	2	3	4	5	6
837	979445.21	1650309.94	Картометрический метод	0.10	Закрепление отсутствует
838	979446.10	1650310.14	Картометрический метод	0.10	Закрепление отсутствует
839	979449.67	1650308.58	Картометрический метод	0.10	Закрепление отсутствует
840	979451.34	1650307.87	Картометрический метод	0.10	Закрепление отсутствует
841	979450.71	1650306.69	Картометрический метод	0.10	Закрепление отсутствует
842	979453.56	1650304.81	Картометрический метод	0.10	Закрепление отсутствует
843	979452.54	1650302.64	Картометрический метод	0.10	Закрепление отсутствует
844	979468.31	1650294.40	Картометрический метод	0.10	Закрепление отсутствует
845	979472.16	1650302.03	Картометрический метод	0.10	Закрепление отсутствует
846	979472.23	1650301.99	Картометрический метод	0.10	Закрепление отсутствует
847	979480.12	1650298.55	Картометрический метод	0.10	Закрепление отсутствует
848	979479.20	1650296.71	Картометрический метод	0.10	Закрепление отсутствует
849	979489.49	1650292.37	Картометрический метод	0.10	Закрепление отсутствует
850	979506.17	1650284.60	Картометрический метод	0.10	Закрепление отсутствует
851	979520.70	1650313.95	Картометрический метод	0.10	Закрепление отсутствует
852	979525.52	1650323.57	Картометрический метод	0.10	Закрепление отсутствует
853	979564.99	1650303.57	Картометрический метод	0.10	Закрепление отсутствует
854	979595.62	1650287.91	Картометрический метод	0.10	Закрепление отсутствует
855	979534.67	1650162.44	Картометрический метод	0.10	Закрепление отсутствует
856	979563.60	1650130.70	Картометрический метод	0.10	Закрепление отсутствует
857	979578.98	1650120.10	Картометрический метод	0.10	Закрепление отсутствует
858	979633.44	1650104.38	Картометрический метод	0.10	Закрепление отсутствует
859	979728.72	1650079.30	Картометрический метод	0.10	Закрепление отсутствует
860	979772.78	1650142.80	Картометрический метод	0.10	Закрепление отсутствует
861	979774.12	1650144.82	Картометрический метод	0.10	Закрепление отсутствует
862	979831.38	1650139.04	Картометрический метод	0.10	Закрепление отсутствует

3. Сведения о характерных точках части (частей) границы объекта					
Обозначение характерных точек части границы	Координаты, м		Метод определения координат характерной точки	Средняя квадратическая погрешность положения характерной точки (M _t), м	Описание обозначения точки на местности (при наличии)
	X	Y			
1	2	3	4	5	6
863	979861.46	1650127.70	Картометрический метод	0.10	Закрепление отсутствует
864	979859.92	1650117.94	Картометрический метод	0.10	Закрепление отсутствует
865	979857.56	1650102.98	Картометрический метод	0.10	Закрепление отсутствует
866	979857.28	1650101.12	Картометрический метод	0.10	Закрепление отсутствует
867	979855.82	1650097.22	Картометрический метод	0.10	Закрепление отсутствует
868	979852.84	1650089.06	Картометрический метод	0.10	Закрепление отсутствует
869	979848.30	1650073.08	Картометрический метод	0.10	Закрепление отсутствует
870	979845.34	1650062.44	Картометрический метод	0.10	Закрепление отсутствует
871	979845.02	1650061.30	Картометрический метод	0.10	Закрепление отсутствует
872	979838.55	1650047.91	Картометрический метод	0.10	Закрепление отсутствует
873	979838.53	1650047.92	Картометрический метод	0.10	Закрепление отсутствует
874	979820.52	1650012.19	Картометрический метод	0.10	Закрепление отсутствует
875	979835.38	1650004.66	Картометрический метод	0.10	Закрепление отсутствует
876	979856.64	1649993.89	Картометрический метод	0.10	Закрепление отсутствует
391	979865.14	1649989.59	Картометрический метод	0.10	Закрепление отсутствует
877	979751.93	1650669.93	Картометрический метод	0.10	Закрепление отсутствует
878	979815.20	1650793.35	Картометрический метод	0.10	Закрепление отсутствует
879	979829.12	1650786.59	Картометрический метод	0.10	Закрепление отсутствует
880	979831.31	1650790.91	Картометрический метод	0.10	Закрепление отсутствует
881	979863.18	1650774.80	Картометрический метод	0.10	Закрепление отсутствует
882	979865.78	1650780.34	Картометрический метод	0.10	Закрепление отсутствует
883	979872.66	1650793.81	Картометрический метод	0.10	Закрепление отсутствует
884	979928.21	1650765.77	Картометрический метод	0.10	Закрепление отсутствует
885	979969.06	1650845.22	Картометрический метод	0.10	Закрепление отсутствует
886	979972.69	1650858.18	Картометрический метод	0.10	Закрепление отсутствует
887	979979.99	1650868.69	Картометрический метод	0.10	Закрепление отсутствует

3. Сведения о характерных точках части (частей) границы объекта					
Обозначение характерных точек части границы	Координаты, м		Метод определения координат характерной точки	Средняя квадратическая погрешность положения характерной точки (M _t), м	Описание обозначения точки на местности (при наличии)
	X	Y			
1	2	3	4	5	6
888	979982.34	1650873.19	Картометрический метод	0.10	Закрепление отсутствует
889	979983.06	1650874.43	Картометрический метод	0.10	Закрепление отсутствует
890	980001.98	1650864.77	Картометрический метод	0.10	Закрепление отсутствует
891	980008.82	1650861.28	Картометрический метод	0.10	Закрепление отсутствует
892	980018.81	1650883.08	Картометрический метод	0.10	Закрепление отсутствует
893	980023.43	1650893.16	Картометрический метод	0.10	Закрепление отсутствует
894	979984.87	1650911.62	Картометрический метод	0.10	Закрепление отсутствует
895	979977.34	1650898.31	Картометрический метод	0.10	Закрепление отсутствует
896	979951.17	1650911.52	Картометрический метод	0.10	Закрепление отсутствует
897	979940.44	1650891.22	Картометрический метод	0.10	Закрепление отсутствует
898	979938.58	1650887.68	Картометрический метод	0.10	Закрепление отсутствует
899	979896.22	1650909.06	Картометрический метод	0.10	Закрепление отсутствует
900	979877.56	1650918.44	Картометрический метод	0.10	Закрепление отсутствует
901	979880.84	1650924.97	Картометрический метод	0.10	Закрепление отсутствует
902	979927.74	1651016.41	Картометрический метод	0.10	Закрепление отсутствует
903	979996.35	1650982.87	Картометрический метод	0.10	Закрепление отсутствует
904	980031.17	1651053.14	Картометрический метод	0.10	Закрепление отсутствует
905	979964.11	1651087.24	Картометрический метод	0.10	Закрепление отсутствует
906	979977.38	1651113.10	Картометрический метод	0.10	Закрепление отсутствует
907	979912.50	1651145.02	Картометрический метод	0.10	Закрепление отсутствует
908	979872.64	1651164.64	Картометрический метод	0.10	Закрепление отсутствует
909	979774.31	1651212.50	Картометрический метод	0.10	Закрепление отсутствует
910	979769.56	1651202.43	Картометрический метод	0.10	Закрепление отсутствует
911	979768.20	1651199.87	Картометрический метод	0.10	Закрепление отсутствует
912	979766.69	1651197.08	Картометрический метод	0.10	Закрепление отсутствует
913	979766.51	1651196.24	Картометрический метод	0.10	Закрепление отсутствует

3. Сведения о характерных точках части (частей) границы объекта					
Обозначение характерных точек части границы	Координаты, м		Метод определения координат характерной точки	Средняя квадратическая погрешность положения характерной точки (M _t), м	Описание обозначения точки на местности (при наличии)
	X	Y			
1	2	3	4	5	6
914	979763.01	1651189.63	Картометрический метод	0.10	Закрепление отсутствует
915	979758.98	1651182.00	Картометрический метод	0.10	Закрепление отсутствует
916	979755.17	1651173.52	Картометрический метод	0.10	Закрепление отсутствует
917	979725.07	1651186.62	Картометрический метод	0.10	Закрепление отсутствует
918	979708.77	1651194.09	Картометрический метод	0.10	Закрепление отсутствует
919	979681.66	1651209.35	Картометрический метод	0.10	Закрепление отсутствует
920	979670.92	1651216.11	Картометрический метод	0.10	Закрепление отсутствует
921	979644.21	1651162.07	Картометрический метод	0.10	Закрепление отсутствует
922	979617.48	1651109.99	Картометрический метод	0.10	Закрепление отсутствует
923	979650.70	1651093.49	Картометрический метод	0.10	Закрепление отсутствует
924	979666.63	1651084.50	Картометрический метод	0.10	Закрепление отсутствует
925	979707.34	1651069.69	Картометрический метод	0.10	Закрепление отсутствует
926	979714.43	1651056.99	Картометрический метод	0.10	Закрепление отсутствует
927	979786.52	1651020.25	Картометрический метод	0.10	Закрепление отсутствует
928	979768.42	1650981.48	Картометрический метод	0.10	Закрепление отсутствует
929	979785.99	1650972.65	Картометрический метод	0.10	Закрепление отсутствует
930	979842.71	1650944.50	Картометрический метод	0.10	Закрепление отсутствует
931	979822.19	1650901.95	Картометрический метод	0.10	Закрепление отсутствует
932	979860.09	1650883.67	Картометрический метод	0.10	Закрепление отсутствует
933	979815.20	1650793.36	Картометрический метод	0.10	Закрепление отсутствует
934	979769.97	1650816.40	Картометрический метод	0.10	Закрепление отсутствует
935	979754.63	1650785.05	Картометрический метод	0.10	Закрепление отсутствует
936	979747.79	1650771.43	Картометрический метод	0.10	Закрепление отсутствует
937	979742.39	1650760.78	Картометрический метод	0.10	Закрепление отсутствует
938	979741.32	1650761.30	Картометрический метод	0.10	Закрепление отсутствует
939	979740.45	1650759.67	Картометрический метод	0.10	Закрепление отсутствует

3. Сведения о характерных точках части (частей) границы объекта					
Обозначение характерных точек части границы	Координаты, м		Метод определения координат характерной точки	Средняя квадратическая погрешность положения характерной точки (M _t), м	Описание обозначения точки на местности (при наличии)
	X	Y			
1	2	3	4	5	6
940	979738.69	1650760.61	Картометрический метод	0.10	Закрепление отсутствует
941	979737.40	1650761.31	Картометрический метод	0.10	Закрепление отсутствует
942	979734.45	1650755.84	Картометрический метод	0.10	Закрепление отсутствует
943	979733.57	1650756.30	Картометрический метод	0.10	Закрепление отсутствует
944	979730.59	1650750.74	Картометрический метод	0.10	Закрепление отсутствует
945	979734.58	1650748.62	Картометрический метод	0.10	Закрепление отсутствует
946	979732.77	1650744.50	Картометрический метод	0.10	Закрепление отсутствует
947	979727.85	1650732.14	Картометрический метод	0.10	Закрепление отсутствует
948	979711.58	1650699.05	Картометрический метод	0.10	Закрепление отсутствует
949	979707.95	1650691.72	Картометрический метод	0.10	Закрепление отсутствует
877	979751.93	1650669.93	Картометрический метод	0.10	Закрепление отсутствует
950	979744.16	1650936.31	Картометрический метод	0.10	Закрепление отсутствует
951	979737.97	1650922.48	Картометрический метод	0.10	Закрепление отсутствует
952	979744.27	1650919.24	Картометрический метод	0.10	Закрепление отсутствует
953	979743.90	1650918.56	Картометрический метод	0.10	Закрепление отсутствует
954	979749.59	1650916.54	Картометрический метод	0.10	Закрепление отсутствует
955	979747.16	1650911.36	Картометрический метод	0.10	Закрепление отсутствует
956	979747.45	1650911.21	Картометрический метод	0.10	Закрепление отсутствует
957	979751.61	1650909.02	Картометрический метод	0.10	Закрепление отсутствует
958	979751.53	1650908.84	Картометрический метод	0.10	Закрепление отсутствует
959	979751.32	1650908.35	Картометрический метод	0.10	Закрепление отсутствует
960	979748.56	1650901.15	Картометрический метод	0.10	Закрепление отсутствует
961	979792.77	1650881.70	Картометрический метод	0.10	Закрепление отсутствует
962	979800.43	1650896.65	Картометрический метод	0.10	Закрепление отсутствует
963	979811.73	1650901.29	Картометрический метод	0.10	Закрепление отсутствует
964	979783.59	1650915.93	Картометрический метод	0.10	Закрепление отсутствует

3. Сведения о характерных точках части (частей) границы объекта					
Обозначение характерных точек части границы	Координаты, м		Метод определения координат характерной точки	Средняя квадратическая погрешность положения характерной точки (M _t), м	Описание обозначения точки на местности (при наличии)
	X	Y			
1	2	3	4	5	6
965	979763.87	1650925.34	Картометрический метод	0.10	Закрепление отсутствует
966	979763.39	1650925.77	Картометрический метод	0.10	Закрепление отсутствует
950	979744.16	1650936.31	Картометрический метод	0.10	Закрепление отсутствует
967	979406.67	1650853.94	Картометрический метод	0.10	Закрепление отсутствует
968	979404.47	1650849.30	Картометрический метод	0.10	Закрепление отсутствует
969	979403.56	1650847.20	Картометрический метод	0.10	Закрепление отсутствует
970	979396.78	1650830.70	Картометрический метод	0.10	Закрепление отсутствует
971	979405.22	1650826.52	Картометрический метод	0.10	Закрепление отсутствует
972	979422.04	1650818.31	Картометрический метод	0.10	Закрепление отсутствует
973	979424.97	1650816.19	Картометрический метод	0.10	Закрепление отсутствует
974	979426.50	1650815.64	Картометрический метод	0.10	Закрепление отсутствует
975	979437.35	1650809.27	Картометрический метод	0.10	Закрепление отсутствует
976	979442.92	1650807.57	Картометрический метод	0.10	Закрепление отсутствует
977	979451.44	1650803.22	Картометрический метод	0.10	Закрепление отсутствует
978	979459.04	1650799.59	Картометрический метод	0.10	Закрепление отсутствует
979	979465.14	1650811.99	Картометрический метод	0.10	Закрепление отсутствует
980	979470.58	1650822.69	Картометрический метод	0.10	Закрепление отсутствует
981	979460.48	1650828.68	Картометрический метод	0.10	Закрепление отсутствует
982	979459.74	1650829.13	Картометрический метод	0.10	Закрепление отсутствует
983	979450.54	1650833.91	Картометрический метод	0.10	Закрепление отсутствует
984	979445.57	1650837.03	Картометрический метод	0.10	Закрепление отсутствует
985	979439.15	1650841.12	Картометрический метод	0.10	Закрепление отсутствует
986	979433.46	1650844.18	Картометрический метод	0.10	Закрепление отсутствует
987	979428.61	1650845.69	Картометрический метод	0.10	Закрепление отсутствует
988	979420.46	1650849.29	Картометрический метод	0.10	Закрепление отсутствует
989	979408.49	1650853.48	Картометрический метод	0.10	Закрепление отсутствует

3. Сведения о характерных точках части (частей) границы объекта					
Обозначение характерных точек части границы	Координаты, м		Метод определения координат характерной точки	Средняя квадратическая погрешность положения характерной точки (M _t), м	Описание обозначения точки на местности (при наличии)
	X	Y			
1	2	3	4	5	6
967	979406.67	1650853.94	Картометрический метод	0.10	Закрепление отсутствует
990	979997.91	1651153.71	Картометрический метод	0.10	Закрепление отсутствует
991	980010.83	1651146.41	Картометрический метод	0.10	Закрепление отсутствует
992	980019.28	1651142.35	Картометрический метод	0.10	Закрепление отсутствует
993	980029.06	1651137.68	Картометрический метод	0.10	Закрепление отсутствует
994	980031.16	1651136.64	Картометрический метод	0.10	Закрепление отсутствует
995	980035.94	1651134.46	Картометрический метод	0.10	Закрепление отсутствует
996	980039.51	1651132.37	Картометрический метод	0.10	Закрепление отсутствует
997	980044.27	1651130.23	Картометрический метод	0.10	Закрепление отсутствует
998	980051.39	1651126.85	Картометрический метод	0.10	Закрепление отсутствует
999	980059.84	1651122.63	Картометрический метод	0.10	Закрепление отсутствует
1000	980061.63	1651121.25	Картометрический метод	0.10	Закрепление отсутствует
1001	980062.09	1651121.06	Картометрический метод	0.10	Закрепление отсутствует
1002	980069.90	1651117.33	Картометрический метод	0.10	Закрепление отсутствует
1003	980076.40	1651114.13	Картометрический метод	0.10	Закрепление отсутствует
1004	980078.16	1651118.14	Картометрический метод	0.10	Закрепление отсутствует
1005	980081.98	1651116.40	Картометрический метод	0.10	Закрепление отсутствует
1006	980095.57	1651142.75	Картометрический метод	0.10	Закрепление отсутствует
1007	980096.70	1651145.18	Картометрический метод	0.10	Закрепление отсутствует
1008	980100.42	1651152.67	Картометрический метод	0.10	Закрепление отсутствует
1009	980105.16	1651162.57	Картометрический метод	0.10	Закрепление отсутствует
1010	980102.56	1651164.26	Картометрический метод	0.10	Закрепление отсутствует
1011	980105.19	1651169.35	Картометрический метод	0.10	Закрепление отсутствует
1012	980105.18	1651169.44	Картометрический метод	0.10	Закрепление отсутствует
1013	980106.84	1651172.61	Картометрический метод	0.10	Закрепление отсутствует
1014	980116.04	1651189.59	Картометрический метод	0.10	Закрепление отсутствует

3. Сведения о характерных точках части (частей) границы объекта					
Обозначение характерных точек части границы	Координаты, м		Метод определения координат характерной точки	Средняя квадратическая погрешность положения характерной точки (M _t), м	Описание обозначения точки на местности (при наличии)
	X	Y			
1	2	3	4	5	6
1015	980118.56	1651194.01	Картометрический метод	0.10	Закрепление отсутствует
1016	980122.29	1651201.53	Картометрический метод	0.10	Закрепление отсутствует
1017	980113.62	1651205.86	Картометрический метод	0.10	Закрепление отсутствует
1018	980042.30	1651241.51	Картометрический метод	0.10	Закрепление отсутствует
1019	980020.48	1651198.36	Картометрический метод	0.10	Закрепление отсутствует
1020	979988.89	1651214.70	Картометрический метод	0.10	Закрепление отсутствует
1021	979963.69	1651165.24	Картометрический метод	0.10	Закрепление отсутствует
1022	979994.60	1651147.17	Картометрический метод	0.10	Закрепление отсутствует
990	979997.91	1651153.71	Картометрический метод	0.10	Закрепление отсутствует
1023	979884.73	1650759.14	Картометрический метод	0.10	Закрепление отсутствует
1024	979881.23	1650752.21	Картометрический метод	0.10	Закрепление отсутствует
1025	979870.52	1650757.62	Картометрический метод	0.10	Закрепление отсутствует
1026	979852.97	1650722.79	Картометрический метод	0.10	Закрепление отсутствует
1027	979857.43	1650720.53	Картометрический метод	0.10	Закрепление отсутствует
1028	979853.39	1650712.50	Картометрический метод	0.10	Закрепление отсутствует
1029	979866.76	1650705.72	Картометрический метод	0.10	Закрепление отсутствует
1030	979853.21	1650678.94	Картометрический метод	0.10	Закрепление отсутствует
1031	979856.66	1650677.62	Картометрический метод	0.10	Закрепление отсутствует
1032	979862.49	1650674.72	Картометрический метод	0.10	Закрепление отсутствует
1033	979868.31	1650671.79	Картометрический метод	0.10	Закрепление отсутствует
1034	979873.39	1650669.79	Картометрический метод	0.10	Закрепление отсутствует
1035	979871.07	1650664.25	Картометрический метод	0.10	Закрепление отсутствует
1036	979927.81	1650638.32	Картометрический метод	0.10	Закрепление отсутствует
1037	979967.86	1650718.41	Картометрический метод	0.10	Закрепление отсутствует
1038	979935.82	1650734.42	Картометрический метод	0.10	Закрепление отсутствует
1023	979884.73	1650759.14	Картометрический метод	0.10	Закрепление отсутствует

3. Сведения о характерных точках части (частей) границы объекта					
Обозначение характерных точек части границы	Координаты, м		Метод определения координат характерной точки	Средняя квадратическая погрешность положения характерной точки (M _t), м	Описание обозначения точки на местности (при наличии)
	X	Y			
1	2	3	4	5	6
1039	979689.34	1650542.73	Картометрический метод	0.10	Закрепление отсутствует
1040	979726.34	1650524.49	Картометрический метод	0.10	Закрепление отсутствует
1041	979730.76	1650533.66	Картометрический метод	0.10	Закрепление отсутствует
1042	979731.22	1650534.53	Картометрический метод	0.10	Закрепление отсутствует
1043	979742.02	1650555.81	Картометрический метод	0.10	Закрепление отсутствует
1044	979744.76	1650561.35	Картометрический метод	0.10	Закрепление отсутствует
1045	979746.37	1650564.62	Картометрический метод	0.10	Закрепление отсутствует
1046	979749.09	1650570.11	Картометрический метод	0.10	Закрепление отсутствует
1047	979740.13	1650574.34	Картометрический метод	0.10	Закрепление отсутствует
1048	979724.14	1650582.64	Картометрический метод	0.10	Закрепление отсутствует
1049	979714.94	1650586.84	Картометрический метод	0.10	Закрепление отсутствует
1050	979711.80	1650588.38	Картометрический метод	0.10	Закрепление отсутствует
1039	979689.34	1650542.73	Картометрический метод	0.10	Закрепление отсутствует
1051	979620.11	1651426.56	Картометрический метод	0.10	Закрепление отсутствует
1052	979683.00	1651392.06	Картометрический метод	0.10	Закрепление отсутствует
1053	979707.36	1651438.32	Картометрический метод	0.10	Закрепление отсутствует
1054	979723.32	1651462.41	Картометрический метод	0.10	Закрепление отсутствует
1055	979727.12	1651469.93	Картометрический метод	0.10	Закрепление отсутствует
1056	979728.31	1651472.30	Картометрический метод	0.10	Закрепление отсутствует
1057	979729.47	1651474.58	Картометрический метод	0.10	Закрепление отсутствует
1058	979731.98	1651474.58	Картометрический метод	0.10	Закрепление отсутствует
1059	979735.12	1651473.14	Картометрический метод	0.10	Закрепление отсутствует
1060	979738.78	1651471.19	Картометрический метод	0.10	Закрепление отсутствует
1061	979742.32	1651469.31	Картометрический метод	0.10	Закрепление отсутствует
1062	979748.66	1651465.93	Картометрический метод	0.10	Закрепление отсутствует
1063	979755.94	1651462.71	Картометрический метод	0.10	Закрепление отсутствует

3. Сведения о характерных точках части (частей) границы объекта					
Обозначение характерных точек части границы	Координаты, м		Метод определения координат характерной точки	Средняя квадратическая погрешность положения характерной точки (M _t), м	Описание обозначения точки на местности (при наличии)
	X	Y			
1	2	3	4	5	6
1064	979771.37	1651496.43	Картометрический метод	0.10	Закрепление отсутствует
1065	979771.46	1651496.52	Картометрический метод	0.10	Закрепление отсутствует
1066	979803.51	1651479.78	Картометрический метод	0.10	Закрепление отсутствует
1067	979814.10	1651500.71	Картометрический метод	0.10	Закрепление отсутствует
1068	979816.41	1651505.27	Картометрический метод	0.10	Закрепление отсутствует
1069	979821.93	1651516.18	Картометрический метод	0.10	Закрепление отсутствует
1070	979837.25	1651547.62	Картометрический метод	0.10	Закрепление отсутствует
1071	979800.88	1651566.63	Картометрический метод	0.10	Закрепление отсутствует
1072	979742.16	1651597.37	Картометрический метод	0.10	Закрепление отсутствует
1073	979653.41	1651643.75	Картометрический метод	0.10	Закрепление отсутствует
1074	979643.34	1651653.76	Картометрический метод	0.10	Закрепление отсутствует
1075	979638.52	1651649.52	Картометрический метод	0.10	Закрепление отсутствует
1076	979636.74	1651645.30	Картометрический метод	0.10	Закрепление отсутствует
1077	979622.73	1651651.41	Картометрический метод	0.10	Закрепление отсутствует
1078	979617.84	1651640.40	Картометрический метод	0.10	Закрепление отсутствует
1079	979619.82	1651639.77	Картометрический метод	0.10	Закрепление отсутствует
1080	979625.56	1651637.25	Картометрический метод	0.10	Закрепление отсутствует
1081	979607.93	1651612.64	Картометрический метод	0.10	Закрепление отсутствует
1082	979605.77	1651608.52	Картометрический метод	0.10	Закрепление отсутствует
1083	979605.98	1651607.09	Картометрический метод	0.10	Закрепление отсутствует
1084	979602.43	1651600.54	Картометрический метод	0.10	Закрепление отсутствует
1085	979598.54	1651600.78	Картометрический метод	0.10	Закрепление отсутствует
1086	979596.91	1651601.53	Картометрический метод	0.10	Закрепление отсутствует
1087	979591.77	1651592.86	Картометрический метод	0.10	Закрепление отсутствует
1088	979589.41	1651594.16	Картометрический метод	0.10	Закрепление отсутствует
1089	979578.04	1651573.49	Картометрический метод	0.10	Закрепление отсутствует

3. Сведения о характерных точках части (частей) границы объекта					
Обозначение характерных точек части границы	Координаты, м		Метод определения координат характерной точки	Средняя квадратическая погрешность положения характерной точки (M _t), м	Описание обозначения точки на местности (при наличии)
	X	Y			
1	2	3	4	5	6
1090	979560.07	1651539.33	Картометрический метод	0.10	Закрепление отсутствует
1091	979557.79	1651534.72	Картометрический метод	0.10	Закрепление отсутствует
1092	979544.41	1651507.71	Картометрический метод	0.10	Закрепление отсутствует
1093	979538.81	1651496.41	Картометрический метод	0.10	Закрепление отсутствует
1094	979534.50	1651482.02	Картометрический метод	0.10	Закрепление отсутствует
1095	979540.50	1651478.76	Картометрический метод	0.10	Закрепление отсутствует
1096	979576.78	1651459.14	Картометрический метод	0.10	Закрепление отсутствует
1097	979574.99	1651455.27	Картометрический метод	0.10	Закрепление отсутствует
1098	979583.44	1651449.54	Картометрический метод	0.10	Закрепление отсутствует
1099	979583.44	1651449.52	Картометрический метод	0.10	Закрепление отсутствует
1100	979585.65	1651448.05	Картометрический метод	0.10	Закрепление отсутствует
1101	979593.92	1651443.59	Картометрический метод	0.10	Закрепление отсутствует
1102	979595.25	1651441.06	Картометрический метод	0.10	Закрепление отсутствует
1103	979597.03	1651440.34	Картометрический метод	0.10	Закрепление отсутствует
1104	979598.76	1651439.67	Картометрический метод	0.10	Закрепление отсутствует
1105	979602.80	1651441.30	Картометрический метод	0.10	Закрепление отсутствует
1106	979622.29	1651431.01	Картометрический метод	0.10	Закрепление отсутствует
1051	979620.11	1651426.56	Картометрический метод	0.10	Закрепление отсутствует

Раздел 3

Сведения о местоположении измененных (уточненных) границ объекта

1. Система координат -

2. Сведения о характерных точках границ объекта

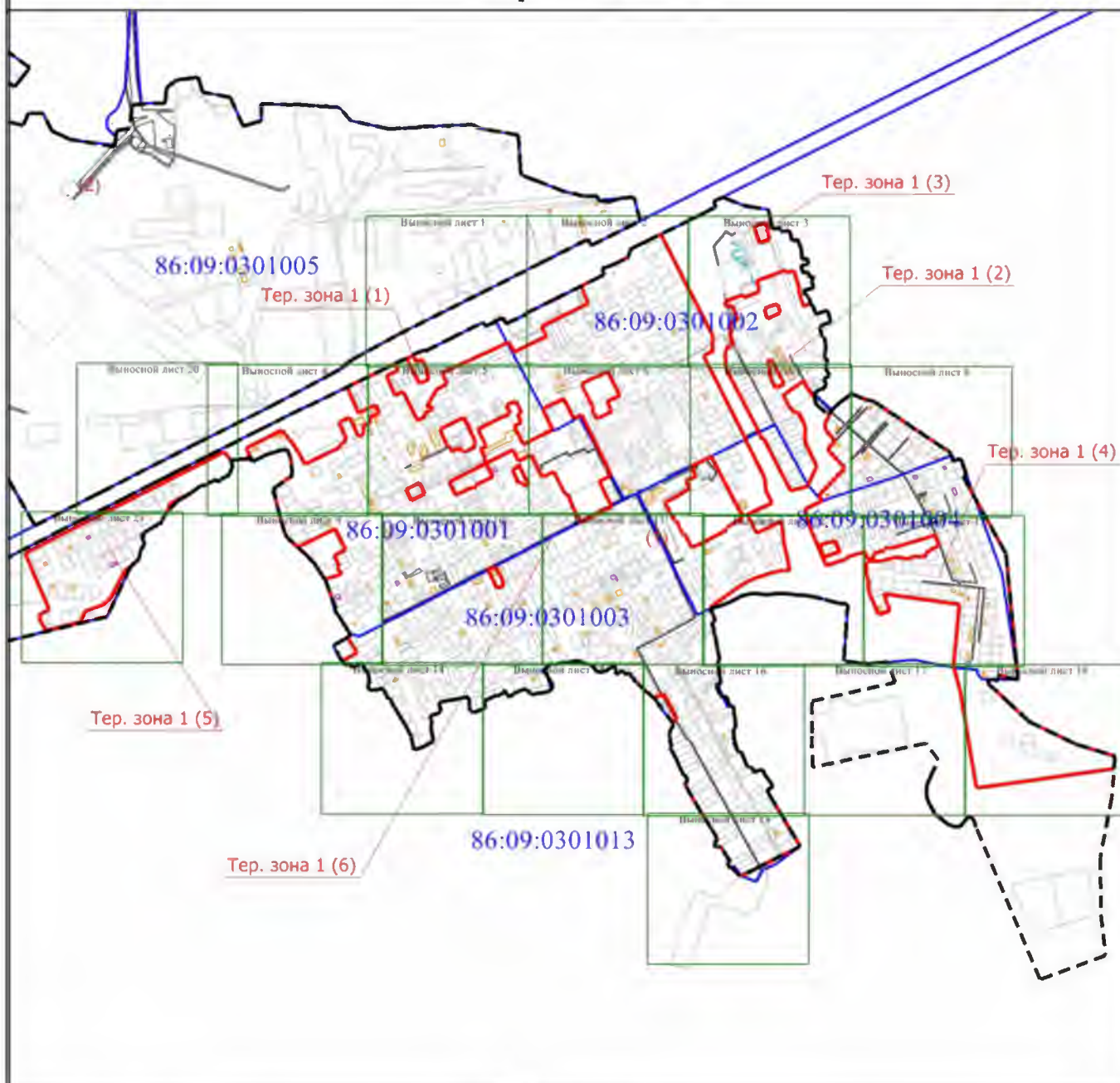
Обозначение характерных точек границ	Существующие координаты, м		Измененные (уточненные) координаты, м		Метод определения координат характерной точки	Средняя квадратическая погрешность положения характерной точки (Mt), м	Описание обозначения точки на местности (при наличии)
	X	Y	X	Y			
1	2	3	4	5	6	7	8
-	-	-	-	-	-	-	

3. Сведения о характерных точках части (частей) границы объекта

Обозначение характерных точек части границы	Существующие координаты, м		Измененные (уточненные) координаты, м		Метод определения координат характерной точки	Средняя квадратическая погрешность положения характерной точки (Mt), м	Описание обозначения точки на местности (при наличии)
	X	Y	X	Y			
1	2	3	4	5	6	7	8
-	-	-	-	-	-	-	

Раздел 4

План границ объекта



Масштаб 1:21000

Условные обозначения

- Существующая часть границы, имеющаяся в ЕГРН сведения о которой достаточны для определения ее местоположения
- Характерная точка границы, сведения о которой позволяют однозначно определить ее положение на местности
- Тер. зона 1 (1)** - Территориальная зона Тер. зона 1 — Ж
- Обозначение новой характерной точки
- Граница территориальной зоны
- Граница населенного пункта
- Граница здания
- Граница кадастрового квартала
- 86:09:0301001** - Номер кадастрового квартала

Подпись _____

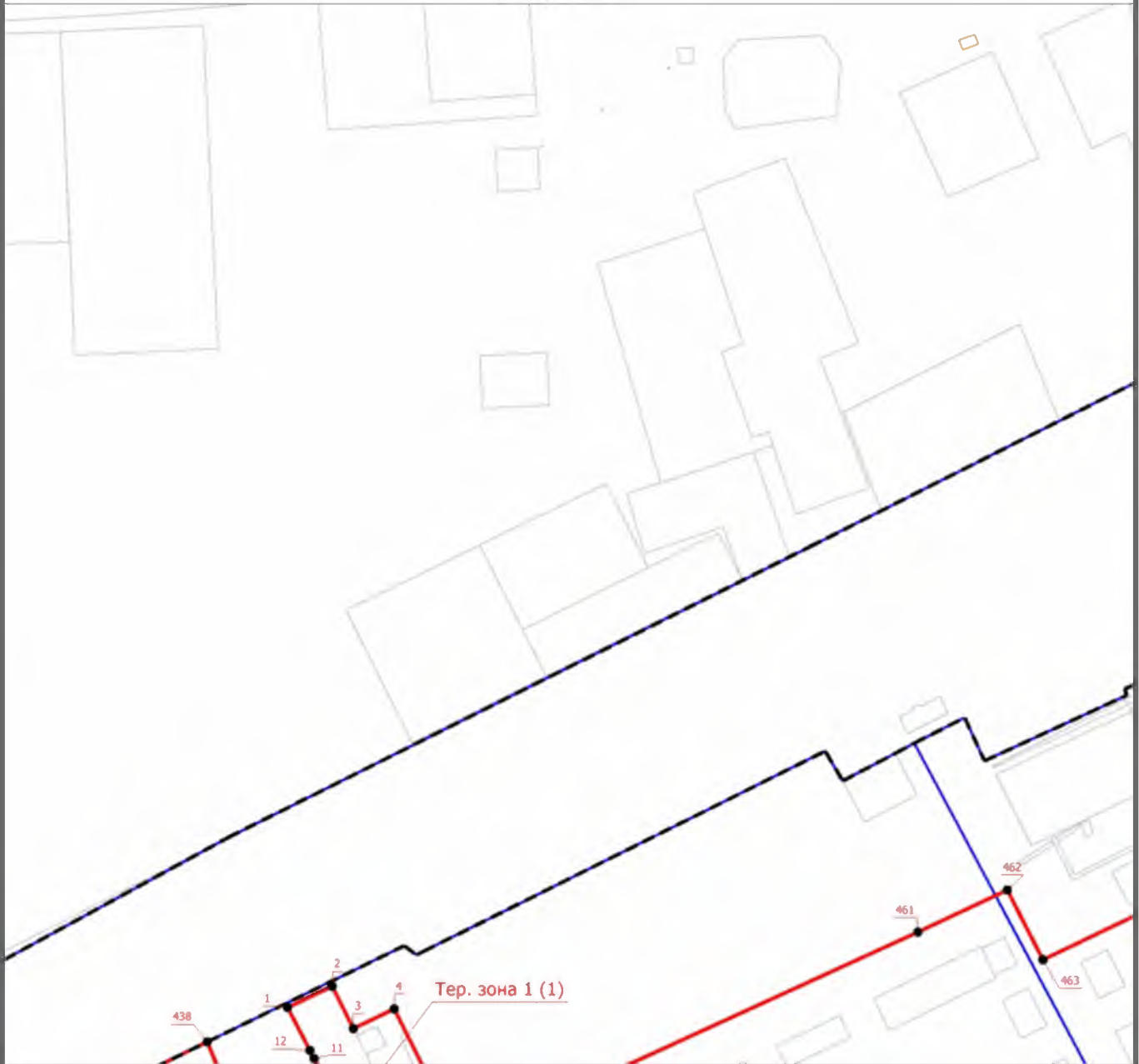
Дата " ____ " _____ г.

Место для оттиска печати (при наличии) лица, составившего описание местоположения границ объекта

Раздел 4

План границ объекта

Выносной лист 1



Масштаб 1:3000

Условные обозначения

- - Существующая часть границы, имеющиеся в ЕГРН сведения о которой достаточны для определения ее местоположения
- - Характерная точка границы, сведения о которой позволяют однозначно определить ее положение на местности
- Тер. зона 1 (1) - Территориальная зона Тер. зона 1 — Ж
- 1 - Обозначение новой характерной точки
- - Граница населенного пункта
- (yellow) - Граница здания
- (blue) - Граница кадастрового квартала
- 86:09:0301001 - Номер кадастрового квартала
- (red) - Граница территориальной зоны

Подпись _____

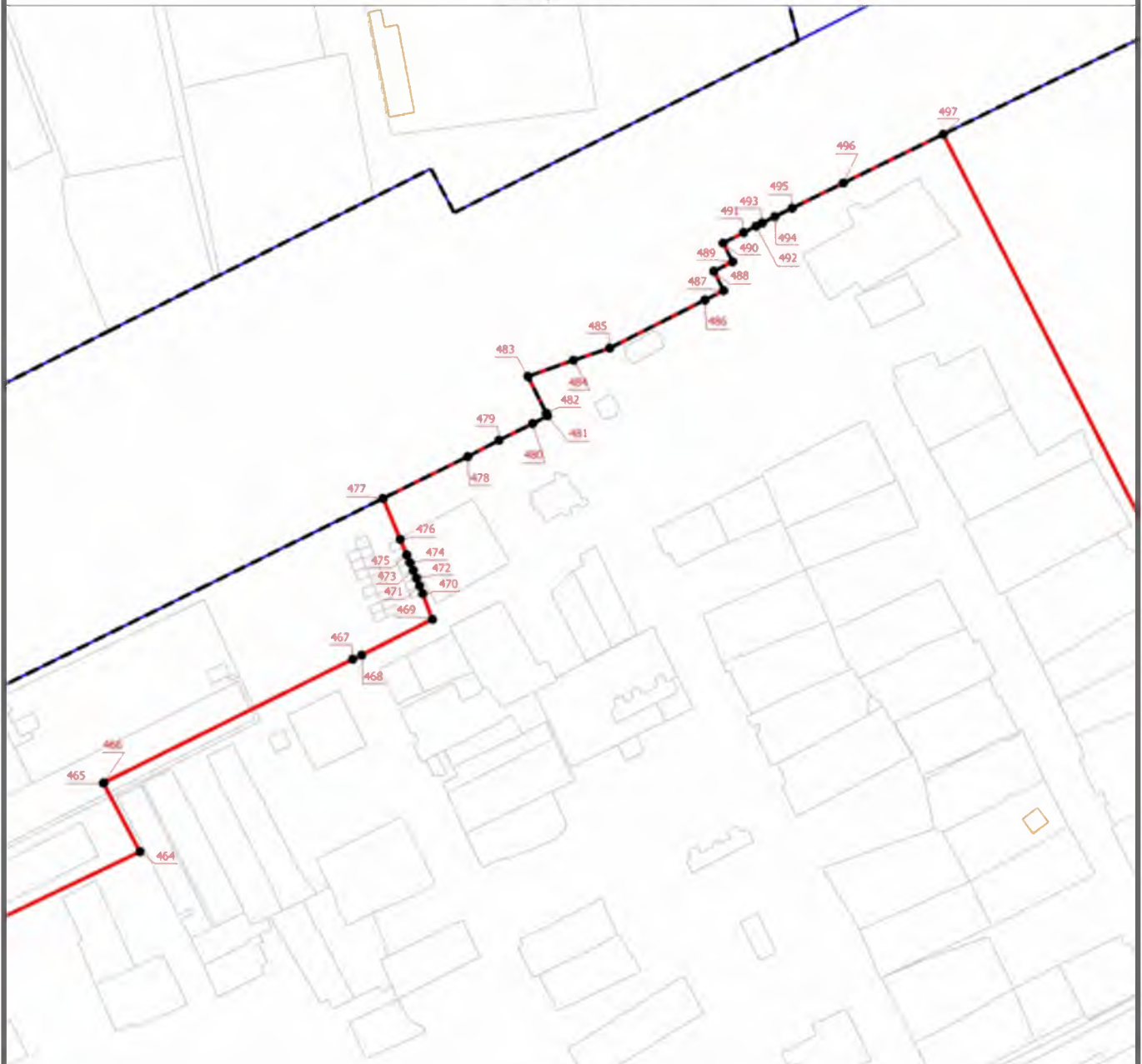
Дата " ____ " _____ г.

Место для оттиска печати (при наличии) лица, составившего описание местоположения границ объекта

Раздел 4








План границ объекта

Выносной лист 2



Масштаб 1:3000

Условные обозначения

-  - Существующая часть границы, имеющиеся в ЕГРН сведения о которой достаточны для определения ее местоположения
-  - Характерная точка границы, сведения о которой позволяют однозначно определить ее положение на местности
- Тер. зона 1 (1)** - Территориальная зона Тер. зона 1 — Ж
-  - Обозначение новой характерной точки
-  - Граница территориальной зоны
-  - Граница населенного пункта
-  - Граница здания
-  - Граница кадастрового квартала
- 86:09:0301001** - Номер кадастрового квартала

Подпись _____

Дата " ____ " _____ г.

Место для оттиска печати (при наличии) лица, составившего описание местоположения границ объекта

Раздел 4







План границ объекта

Выносной лист 3



Масштаб 1:3000

Условные обозначения

-  - Существующая часть границы, имеющаяся в ЕГРН сведения о которой достаточны для определения ее местоположения
-  - Характерная точка границы, сведения о которой позволяют однозначно определить ее положение на местности
- Тер. зона 1 (1)** - Территориальная зона Тер. зона 1 — Ж
- 1** - Обозначение новой характерной точки
-  - Граница территориальной зоны
-  - Граница населенного пункта
-  - Граница здания
-  - Граница кадастрового квартала
- 86:09:0301001** - Номер кадастрового квартала

Подпись _____

Дата " ____ " ____ г.

Место для оттиска печати (при наличии) лица, составившего описание местоположения границ объекта

Раздел 4







План границ объекта

Выносной лист 4



Масштаб 1:3000

Условные обозначения

-  - Существующая часть границы, имеющиеся в ЕГРН сведения о которой достаточны для определения ее местоположения
-  - Характерная точка границы, сведения о которой позволяют однозначно определить ее положение на местности
- Тер. зона 1 (1)** - Территориальная зона Тер. зона 1 — Ж
- 1** - Обозначение новой характерной точки
-  - Граница территориальной зоны
-  - Граница населенного пункта
-  - Граница здания
-  - Граница кадастрового квартала
- 86:09:0301001** - Номер кадастрового квартала

Подпись _____

Дата " ____ " _____ г.

Место для оттиска печати (при наличии) лица, составившего описание местоположения границ объекта

Раздел 4







План границ объекта

Выносной лист 5



Масштаб 1:3000

Условные обозначения

-  - Существующая часть границы, имеющаяся в ЕГРН сведения о которой достаточны для определения ее местоположения
-  - Характерная точка границы, сведения о которой позволяют однозначно определить ее положение на местности
- Тер. зона 1 (1)** - Территориальная зона Тер. зона 1 — Ж
- 1** - Обозначение новой характерной точки
-  - Граница территориальной зоны
-  - Граница населенного пункта
-  - Граница здания
-  - Граница кадастрового квартала
- 86:09:0301001** - Номер кадастрового квартала

Подпись _____

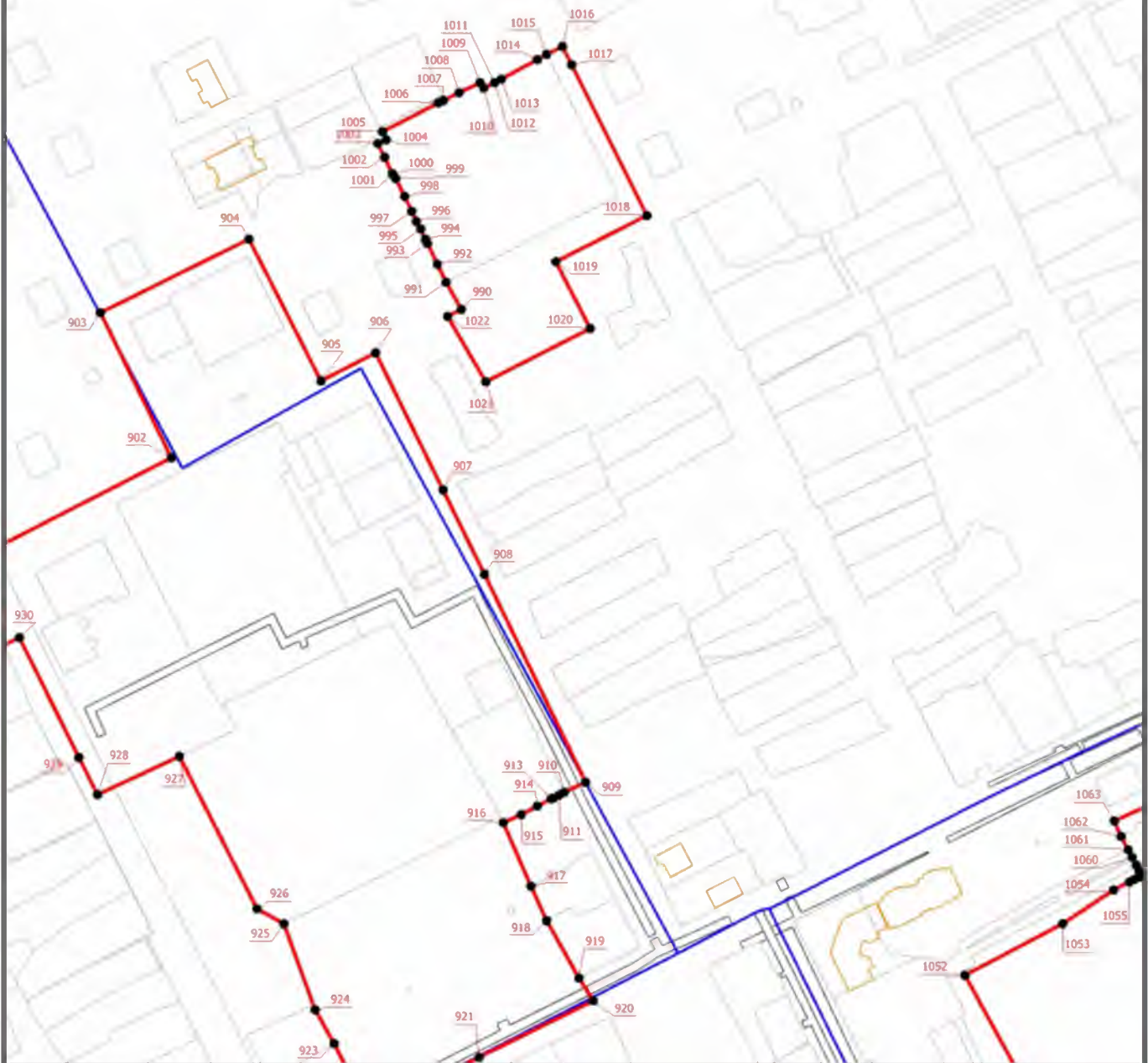
Дата " ____ " _____ г.

Место для оттиска печати (при наличии) лица, составившего описание местоположения границ объекта

Раздел 4








План границ объекта

Выносной лист 6



Масштаб 1:3000

Условные обозначения

-  - Существующая часть границы, имеющаяся в ЕГРН сведения о которой достаточны для определения ее местоположения
-  - Характерная точка границы, сведения о которой позволяют однозначно определить ее положение на местности
- Тер. зона 1 (1)** - Территориальная зона Тер. зона 1 — Ж
-  - Обозначение новой характерной точки
-  - Граница территориальной зоны
-  - Граница населенного пункта
-  - Граница здания
-  - Граница кадастрового квартала
- 86:09:0301001** - Номер кадастрового квартала

Подпись _____

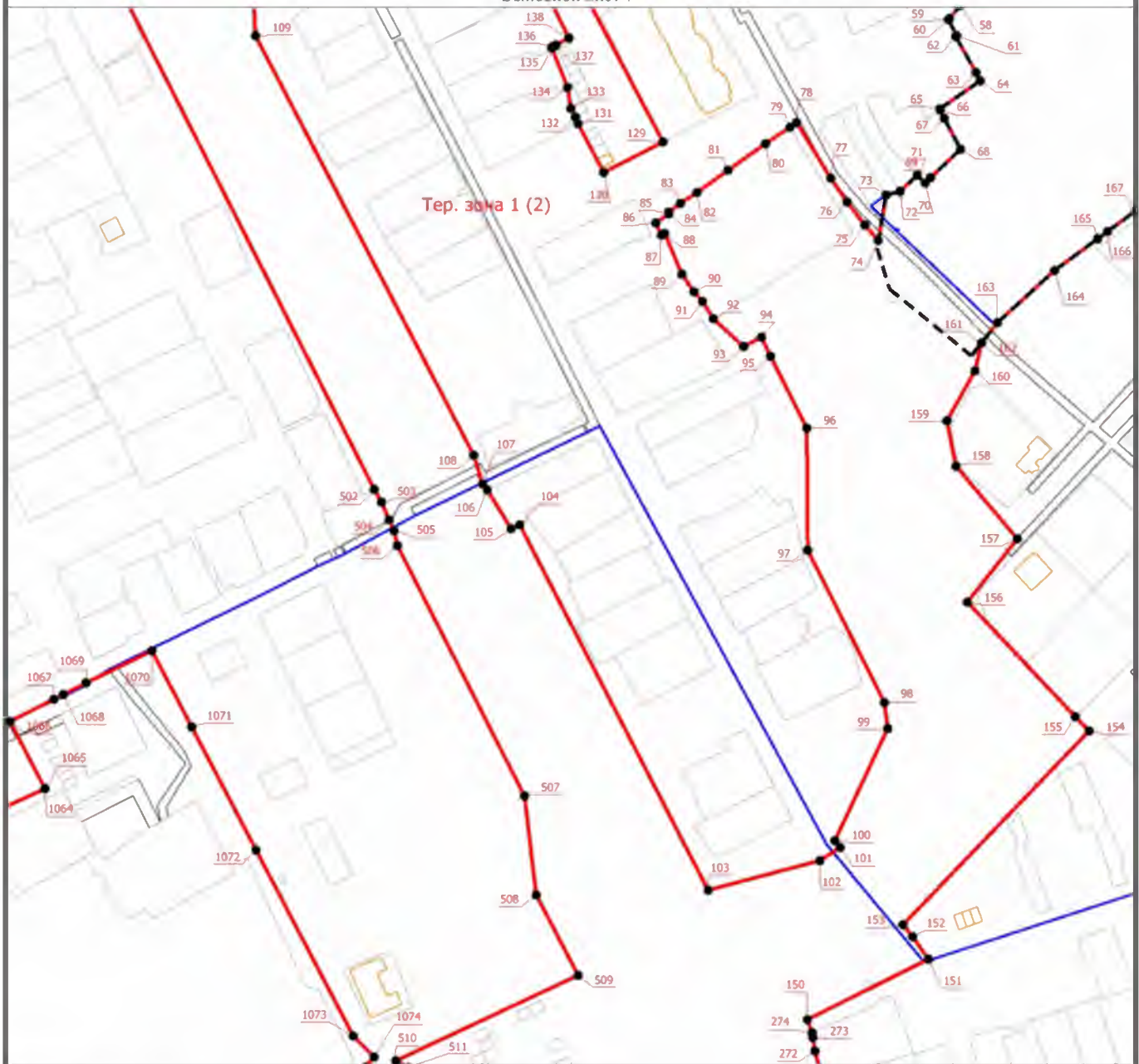
Дата " ____ " _____ г.

Место для оттиска печати (при наличии) лица, составившего описание местоположения границ объекта

Раздел 4

План границ объекта

Выносной лист 7



Масштаб 1:3000

Условные обозначения

- Существующая часть границы, имеющаяся в ЕГРН сведения о которой достаточны для определения ее местоположения
- Характерная точка границы, сведения о которой позволяют однозначно определить ее положение на местности
- Тер. зона 1 (1)** - Территориальная зона Тер. зона 1 — Ж
- 1** - Обозначение новой характерной точки
- Граница территориальной зоны
- Граница населенного пункта
- Граница здания
- Граница кадастрового квартала
- 86:09:0301001** - Номер кадастрового квартала

Подпись _____

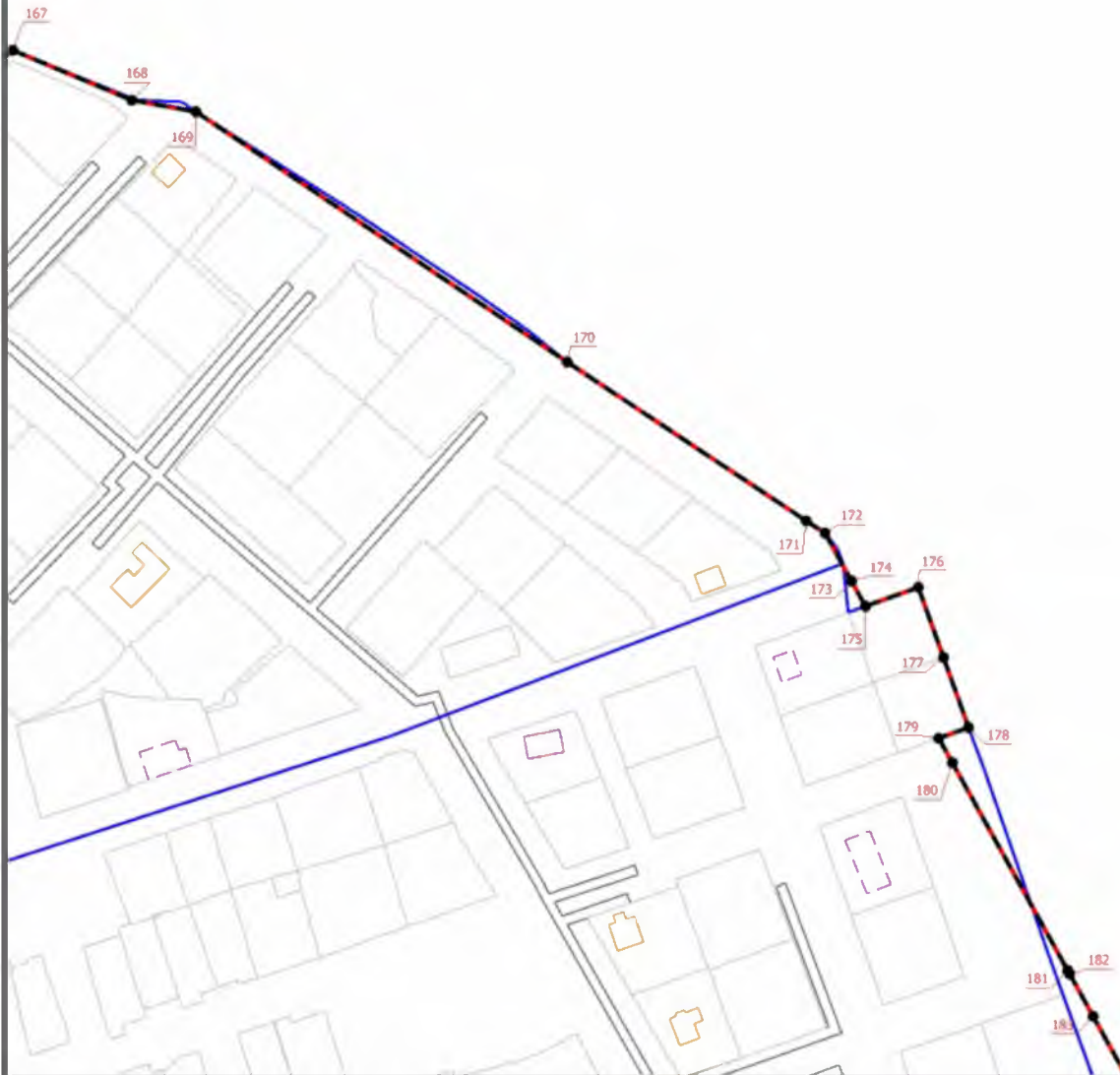
Дата " ____ " ____ г.

Место для оттиска печати (при наличии) лица, составившего описание местоположения границ объекта

Раздел 4








План границ объекта

Выносной лист 8



Масштаб 1:3000

Условные обозначения

-  - Существующая часть границы, имеющиеся в ЕГРН сведения о которой достаточны для определения ее местоположения
-  - Характерная точка границы, сведения о которой позволяют однозначно определить ее положение на местности
- Тер. зона 1 (1)** - Территориальная зона Тер. зона 1 — Ж
-  - Обозначение новой характерной точки
-  - Граница территориальной зоны
-  - Граница населенного пункта
-  - Граница здания
-  - Граница кадастрового квартала
- 86:09:0301001** - Номер кадастрового квартала

Подпись _____

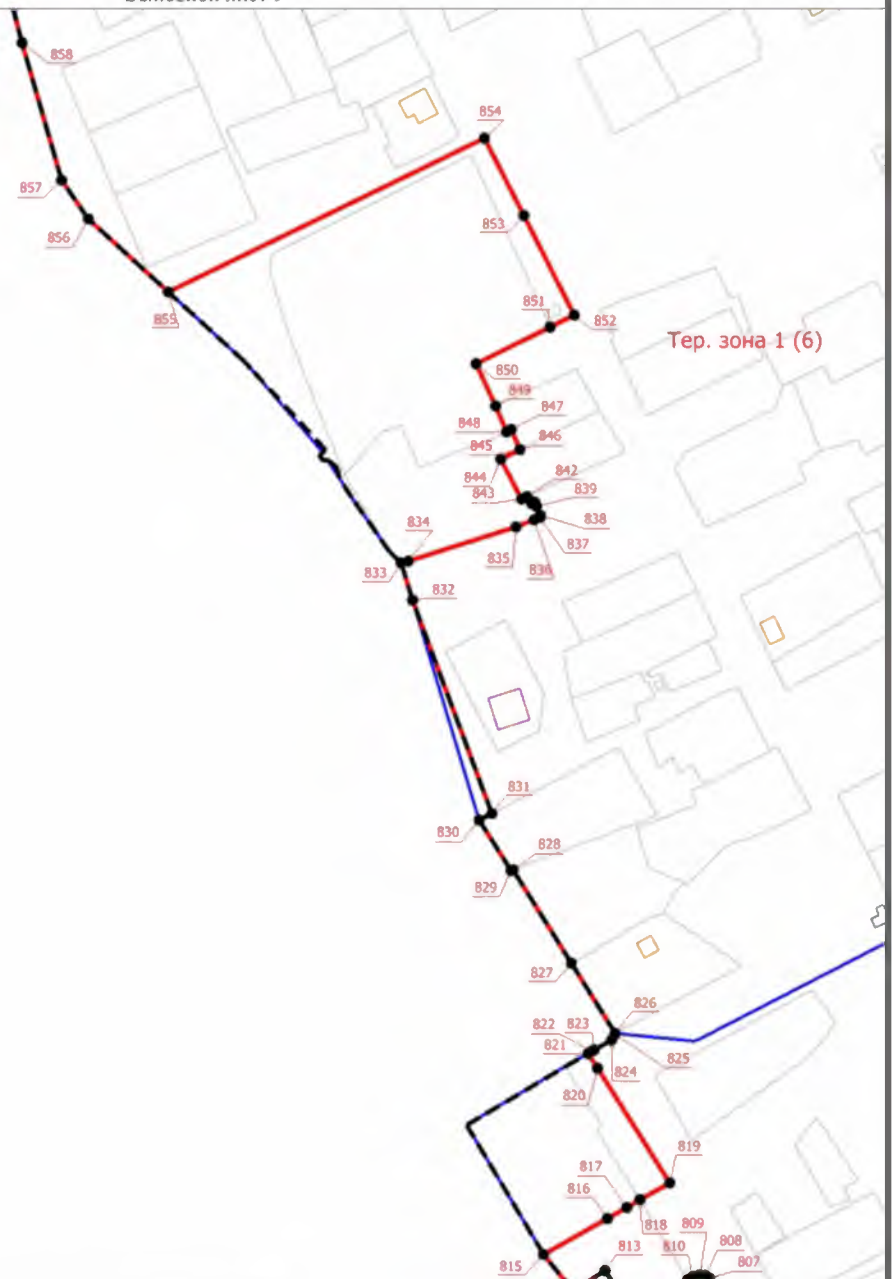
Дата " ____ " _____ г.

Место для оттиска печати (при наличии) лица, составившего описание местоположения границ объекта

Раздел 4








План границ объекта

Выносной лист 9



Масштаб 1:3000

Условные обозначения

-  - Существующая часть границы, имеющиеся в ЕГРН сведения о которой достаточны для определения ее местоположения
-  - Характерная точка границы, сведения о которой позволяют однозначно определить ее положение на местности
- Тер. зона 1 (1)** - Территориальная зона Тер. зона 1 — Ж
-  - Обозначение новой характерной точки
-  - Граница территориальной зоны
-  - Граница населенного пункта
-  - Граница здания
-  - Граница кадастрового квартала
- 86:09:0301001** - Номер кадастрового квартала

Подпись _____

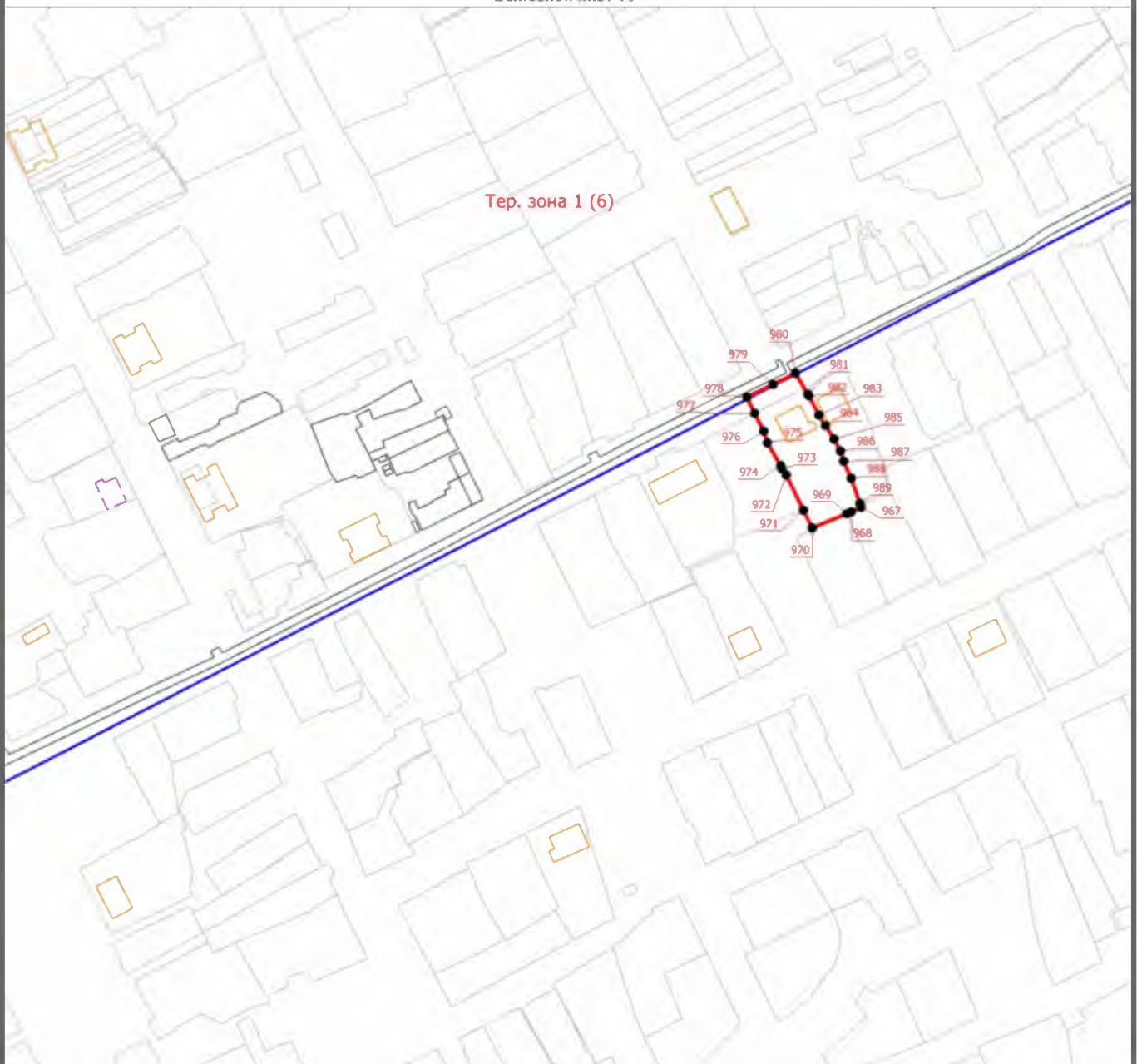
Дата " ____ " _____ г.

Место для оттиска печати (при наличии) лица, составившего описание местоположения границ объекта

Раздел 4







План границ объекта

Выносной лист 10



Масштаб 1:3000

Условные обозначения

-  - Существующая часть границы, имеющиеся в ЕГРН сведения о которой достаточны для определения ее местоположения
-  - Характерная точка границы, сведения о которой позволяют однозначно определить ее положение на местности
- Тер. зона 1 (1)** - Территориальная зона Тер. зона 1 — Ж
- 1** - Обозначение новой характерной точки
-  - Граница территориальной зоны
-  - Граница населенного пункта
-  - Граница здания
-  - Граница кадастрового квартала
- 86:09:0301001** - Номер кадастрового квартала

Подпись _____

Дата " ____ " _____ г.

Место для оттиска печати (при наличии) лица, составившего описание местоположения границ объекта

Раздел 4








План границ объекта

Выносной лист 11



Масштаб 1:3000

Условные обозначения

-  - Существующая часть границы, имеющиеся в ЕГРН сведения о которой достаточны для определения ее местоположения
-  - Характерная точка границы, сведения о которой позволяют однозначно определить ее положение на местности
- Тер. зона 1 (1)**
1 - Территориальная зона Тер. зона 1 — Ж
-  - Обозначение новой характерной точки
-  - Граница территориальной зоны
-  - Граница населенного пункта
-  - Граница здания
-  - Граница кадастрового квартала
- 86:09:0301001** - Номер кадастрового квартала

Подпись _____

Дата " ____ " _____ г.

Место для оттиска печати (при наличии) лица, составившего описание местоположения границ объекта

Раздел 4

План границ объекта

Выносной лист 12



Масштаб 1:3000

Условные обозначения

- Существующая часть границы, имеющиеся в ЕГРН сведения о которой достаточны для определения ее местоположения
- Характерная точка границы, сведения о которой позволяют однозначно определить ее положение на местности
- Тер. зона 1 (1)** - Территориальная зона Тер. зона 1 — Ж
- Обозначение новой характерной точки
- Граница территориальной зоны
- Граница населенного пункта
- Граница здания
- Граница кадастрового квартала
- 86:09:0301001** - Номер кадастрового квартала

Подпись _____

Дата " ____ " _____ г.

Место для оттиска печати (при наличии) лица, составившего описание местоположения границ объекта

Раздел 4

План границ объекта

Выносной лист 13



Масштаб 1:3000

Условные обозначения

- Существующая часть границы, имеющаяся в ЕГРН сведения о которой достаточны для определения ее местоположения
- Характерная точка границы, сведения о которой позволяют однозначно определить ее положение на местности
- Тер. зона 1 (1)** - Территориальная зона Тер. зона 1 — Ж
- Обозначение новой характерной точки
- Граница территориальной зоны
- Граница населенного пункта
- Граница здания
- Граница кадастрового квартала
- 86:09:0301001** - Номер кадастрового квартала

Подпись _____

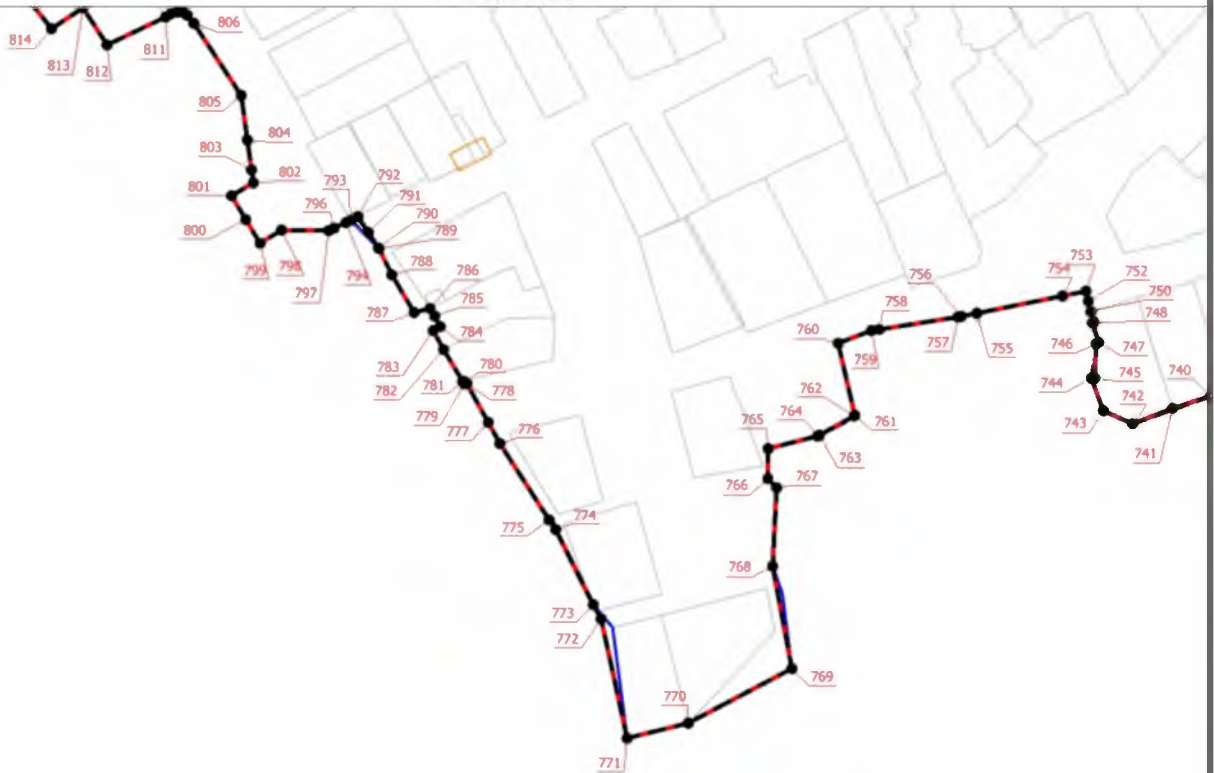
Дата " ____ " _____ г.

Место для оттиска печати (при наличии) лица, составившего описание местоположения границ объекта

Раздел 4








План границ объекта

Выносной лист 14



Масштаб 1:3000

Условные обозначения

-  - Существующая часть границы, имеющиеся в ЕГРН сведения о которой достаточны для определения ее местоположения
-  - Характерная точка границы, сведения о которой позволяют однозначно определить ее положение на местности
- Тер. зона 1 (1)** - Территориальная зона Тер. зона 1 — Ж
-  - Обозначение новой характерной точки
-  - Граница территориальной зоны
-  - Граница населенного пункта
-  - Граница здания
-  - Граница кадастрового квартала
- 86:09:0301001** - Номер кадастрового квартала

Подпись _____

Дата " ____ " _____ г.

Место для оттиска печати (при наличии) лица, составившего описание местоположения границ объекта

Раздел 4

План границ объекта

Выносной лист 15



Масштаб 1:3000

Условные обозначения

- - Существующая часть границы, имеющиеся в ЕГРН сведения о которой достаточны для определения ее местоположения
- - Характерная точка границы, сведения о которой позволяют однозначно определить ее положение на местности
- Тер. зона 1 (1) - Территориальная зона Тер. зона 1 — Ж
- 1 - Обозначение новой характерной точки
- - Граница территориальной зоны
- - - - - Граница населенного пункта
- - - - - Граница здания
- - - - - Граница кадастрового квартала
- 86:09:0301001 - Номер кадастрового квартала

Подпись _____

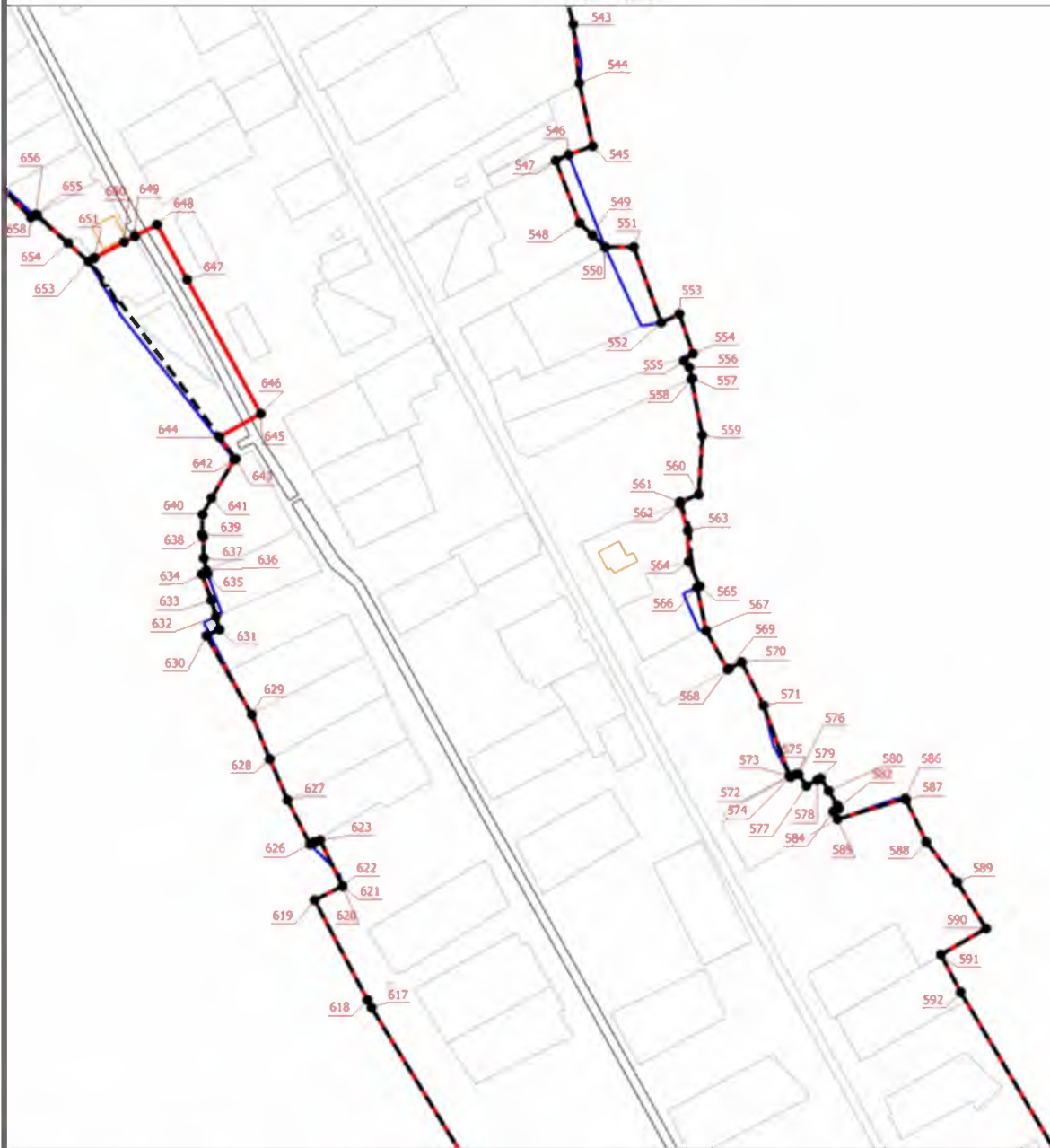
Дата " ____ " _____ г.

Место для оттиска печати (при наличии) лица, составившего описание местоположения границ объекта

Раздел 4








План границ объекта

Выносной лист 16



Масштаб 1:3000

Условные обозначения

-  - Существующая часть границы, имеющаяся в ЕГРН сведения о которой достаточны для определения ее местоположения
-  - Характерная точка границы, сведения о которой позволяют однозначно определить ее положение на местности
- Тер. зона 1 (1)** - Территориальная зона Тер. зона 1 — Ж
-  - Обозначение новой характерной точки
-  - Граница территориальной зоны
-  - Граница населенного пункта
-  - Граница здания
-  - Граница кадастрового квартала
- 86:09:0301001** - Номер кадастрового квартала

Подпись _____

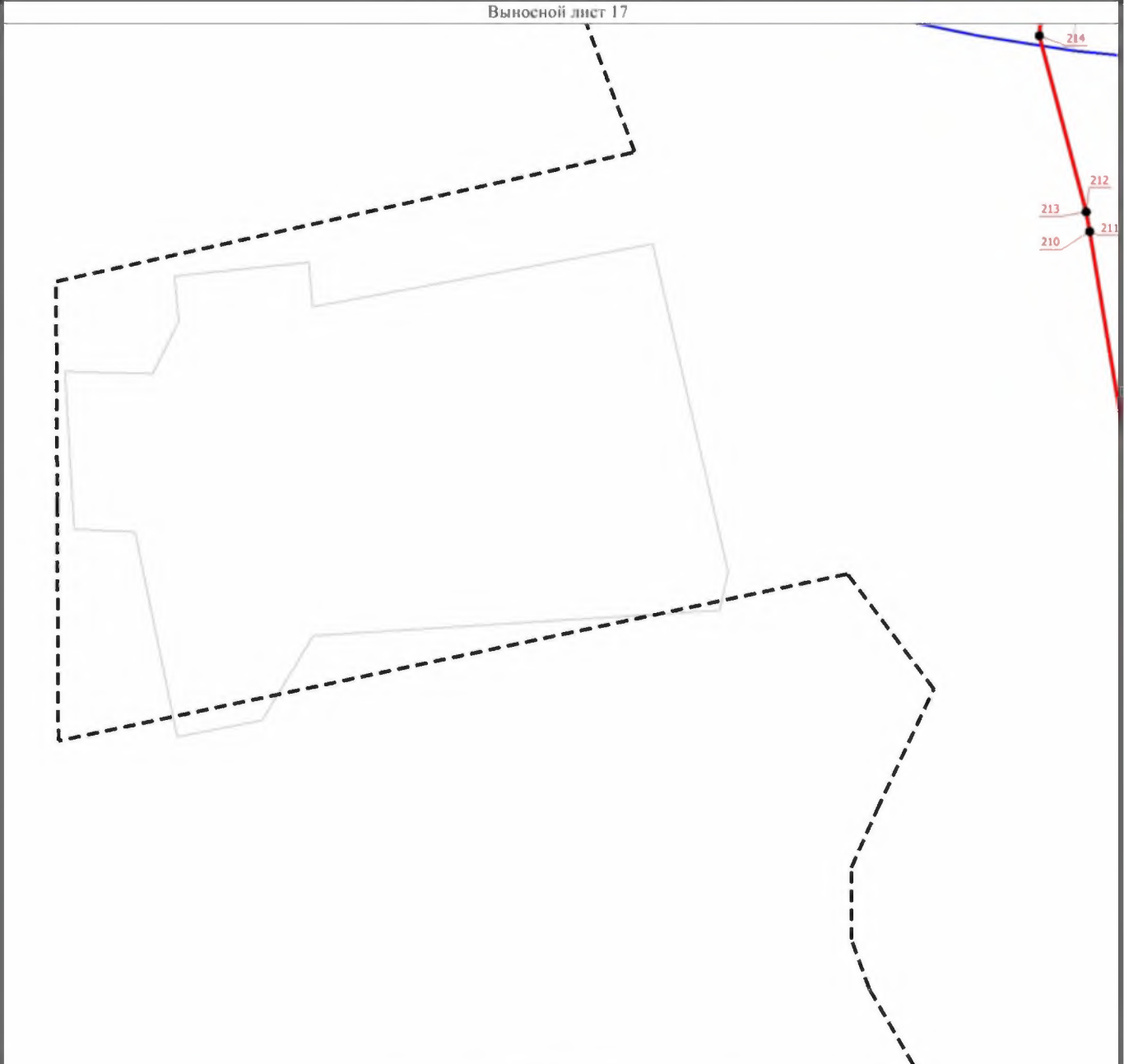
Дата " ____ " _____ г.

Место для оттиска печати (при наличии) лица, составившего описание местоположения границ объекта

Раздел 4








План границ объекта

Выносной лист 17



Масштаб 1:3000

Условные обозначения

-  - Существующая часть границы, имеющиеся в ЕГРН сведения о которой достаточны для определения ее местоположения
-  - Характерная точка границы, сведения о которой позволяют однозначно определить ее положение на местности
- Тер. зона 1 (1)** - Территориальная зона Тер. зона 1 — Ж
-  - Обозначение новой характерной точки
-  - Граница территориальной зоны
-  - Граница населенного пункта
-  - Граница здания
-  - Граница кадастрового квартала
- 86:09:0301001** - Номер кадастрового квартала

Подпись _____

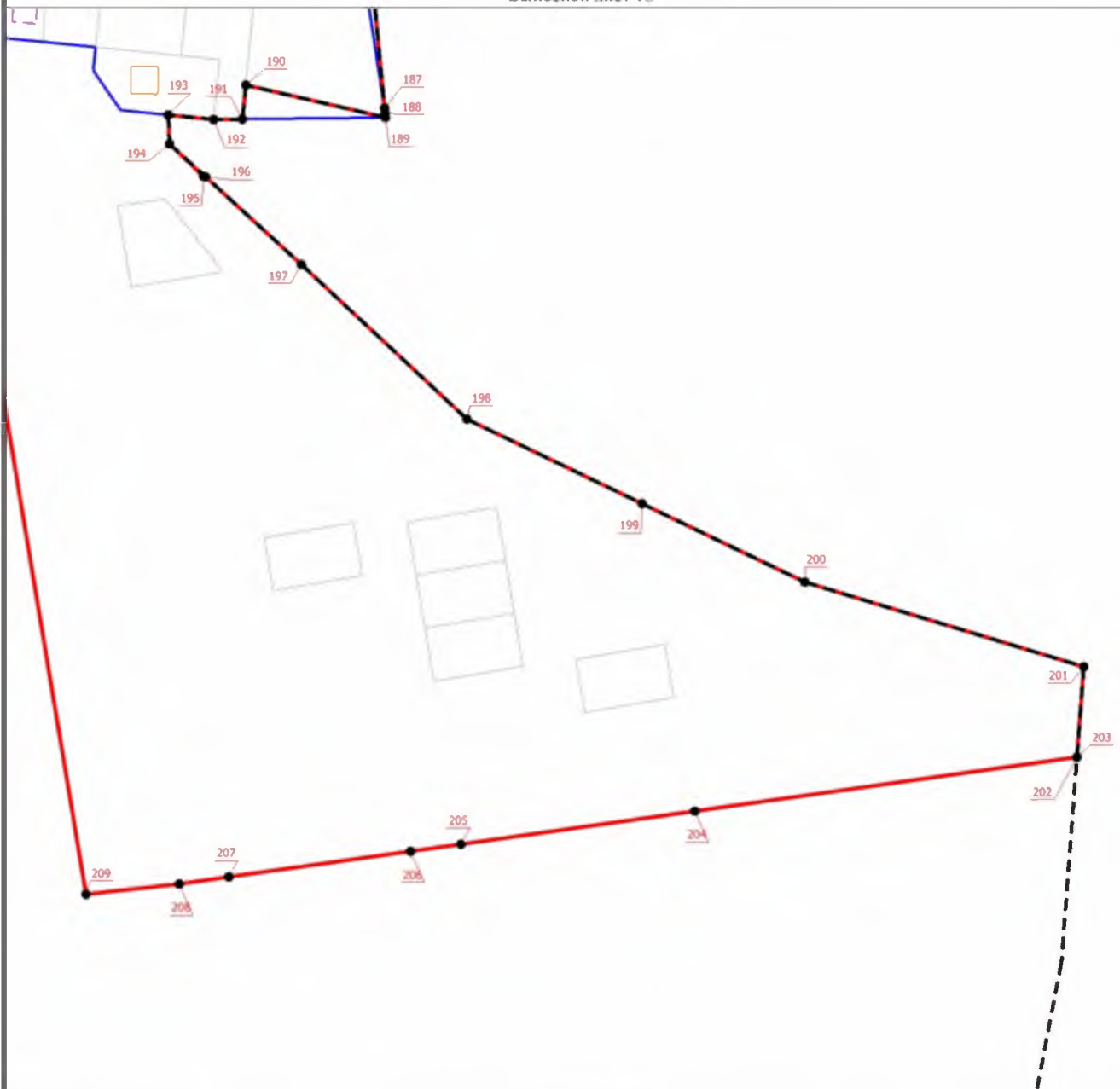
Дата " ____ " _____ г.

Место для оттиска печати (при наличии) лица, составившего описание местоположения границ объекта

Раздел 4








План границ объекта

Выносной лист 18



Масштаб 1:3000

Условные обозначения

-  - Существующая часть границы, имеющиеся в ЕГРН сведения о которой достаточны для определения ее местоположения
-  - Характерная точка границы, сведения о которой позволяют однозначно определить ее положение на местности
- Тер. зона 1 (1)** - Территориальная зона Тер. зона 1 — Ж
-  - Обозначение новой характерной точки
-  - Граница территориальной зоны
-  - Граница населенного пункта
-  - Граница здания
-  - Граница кадастрового квартала
- 86:09:0301001** - Номер кадастрового квартала

Подпись _____

Дата " ____ " _____ г.

Место для оттиска печати (при наличии) лица, составившего описание местоположения границ объекта

Раздел 4








План границ объекта

Выносной лист 19



Масштаб 1:3000

Условные обозначения

-  - Существующая часть границы, имеющиеся в ЕГРН сведения о которой достаточны для определения ее местоположения
-  - Характерная точка границы, сведения о которой позволяют однозначно определить ее положение на местности
- Тер. зона 1 (1)** - Территориальная зона Тер. зона 1 — Ж
-  - Обозначение новой характерной точки
-  - Граница территориальной зоны
-  - Граница населенного пункта
-  - Граница здания
-  - Граница кадастрового квартала
- 86:09:0301001** - Номер кадастрового квартала

Подпись _____

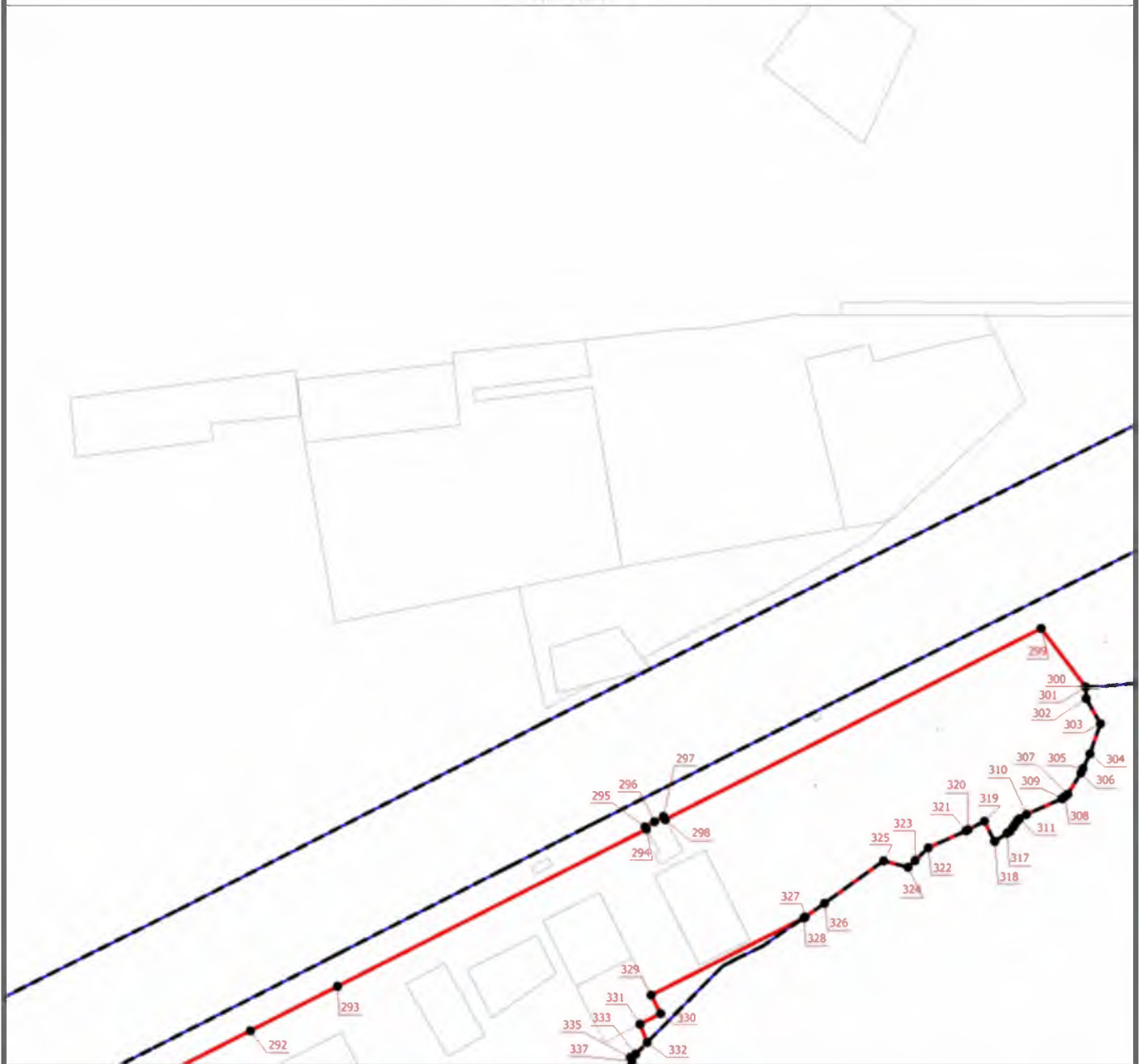
Дата " ____ " _____ г.

Место для оттиска печати (при наличии) лица, составившего описание местоположения границ объекта

Раздел 4








План границ объекта

Выносной лист 20



Масштаб 1:3000

Условные обозначения

-  - Существующая часть границы, имеющиеся в ЕГРН сведения о которой достаточны для определения ее местоположения
-  - Характерная точка границы, сведения о которой позволяют однозначно определить ее положение на местности
- Тер. зона 1 (1)** - Территориальная зона Тер. зона 1 — Ж
-  - Обозначение новой характерной точки
-  - Граница территориальной зоны
-  - Граница населенного пункта
-  - Граница здания
-  - Граница кадастрового квартала
- 86:09:0301001** - Номер кадастрового квартала

Подпись _____

Дата " ____ " _____ г.

Место для оттиска печати (при наличии) лица, составившего описание местоположения границ объекта

Раздел 4









План границ объекта

Выносной лист 21



Масштаб 1:3000

Условные обозначения

-  - Существующая часть границы, имеющиеся в ЕГРН сведения о которой достаточны для определения ее местоположения
-  - Характерная точка границы, сведения о которой позволяют однозначно определить ее положение на местности
- Тер. зона 1 (1)**
 -  - Территориальная зона Тер. зона 1 — Ж
 -  - Обозначение новой характерной точки
-  - Граница территориальной зоны
-  - Граница населенного пункта
-  - Граница здания
-  - Граница кадастрового квартала
- 86:09:0301001** - Номер кадастрового квартала

Подпись _____

Дата " ____ " _____ г.

Место для оттиска печати (при наличии) лица, составившего описание местоположения границ объекта

**Текстовое описание местоположения границ
населенных пунктов, территориальных зон, особо охраняемых природных
территорий, зон с особыми условиями использования территорий**

Прохождение границы		Описание прохождения границы
от точки	до точки	
1	2	3
1	2	-
2	3	-
3	4	-
4	5	-
5	6	-
6	7	-
7	8	-
8	9	-
9	10	-
10	11	-
11	12	-
12	1	-
13	14	-
14	15	-
15	16	-
16	17	-
17	18	-
18	19	-
19	20	-
20	21	-
21	22	-
22	23	-
23	24	-
24	25	-
25	26	-
26	27	-
27	28	-
28	29	-
29	30	-
30	31	-
31	32	-
32	33	-
33	34	-
34	35	-
35	36	-
36	37	-

**Текстовое описание местоположения границ
населенных пунктов, территориальных зон, особо охраняемых природных
территорий, зон с особыми условиями использования территорий**

Прохождение границы		Описание прохождения границы
от точки	до точки	
1	2	3
37	38	-
38	39	-
39	40	-
40	41	-
41	42	-
42	43	-
43	44	-
44	45	-
45	46	-
46	47	-
47	48	-
48	49	-
49	50	-
50	51	-
51	52	-
52	53	-
53	54	-
54	55	-
55	56	-
56	57	-
57	58	-
58	59	-
59	60	-
60	61	-
61	62	-
62	63	-
63	64	-
64	65	-
65	66	-
66	67	-
67	68	-
68	69	-
69	70	-
70	71	-
71	72	-
72	73	-

**Текстовое описание местоположения границ
населенных пунктов, территориальных зон, особо охраняемых природных
территорий, зон с особыми условиями использования территорий**

Прохождение границы		Описание прохождения границы
от точки	до точки	
1	2	3
73	74	-
74	75	-
75	76	-
76	77	-
77	78	-
78	79	-
79	80	-
80	81	-
81	82	-
82	83	-
83	84	-
84	85	-
85	86	-
86	87	-
87	88	-
88	89	-
89	90	-
90	91	-
91	92	-
92	93	-
93	94	-
94	95	-
95	96	-
96	97	-
97	98	-
98	99	-
99	100	-
100	101	-
101	102	-
102	103	-
103	104	-
104	105	-
105	106	-
106	107	-
107	108	-
108	109	-

**Текстовое описание местоположения границ
населенных пунктов, территориальных зон, особо охраняемых природных
территорий, зон с особыми условиями использования территорий**

Прохождение границы		Описание прохождения границы
от точки	до точки	
1	2	3
109	110	-
110	111	-
111	112	-
112	113	-
113	114	-
114	115	-
115	116	-
116	117	-
117	118	-
118	119	-
119	13	-
120	121	-
121	122	-
122	123	-
123	124	-
124	125	-
125	126	-
126	127	-
127	128	-
128	120	-
129	130	-
130	131	-
131	132	-
132	133	-
133	134	-
134	135	-
135	136	-
136	137	-
137	138	-
138	139	-
139	140	-
140	129	-
141	142	-
142	143	-
143	144	-
144	145	-

**Текстовое описание местоположения границ
населенных пунктов, территориальных зон, особо охраняемых природных
территорий, зон с особыми условиями использования территорий**

Прохождение границы		Описание прохождения границы
от точки	до точки	
1	2	3
145	146	-
146	147	-
147	148	-
148	149	-
149	141	-
150	151	-
151	152	-
152	153	-
153	154	-
154	155	-
155	156	-
156	157	-
157	158	-
158	159	-
159	160	-
160	161	-
161	162	-
162	163	-
163	164	-
164	165	-
165	166	-
166	167	-
167	168	-
168	169	-
169	170	-
170	171	-
171	172	-
172	173	-
173	174	-
174	175	-
175	176	-
176	177	-
177	178	-
178	179	-
179	180	-
180	181	-

**Текстовое описание местоположения границ
населенных пунктов, территориальных зон, особо охраняемых природных
территорий, зон с особыми условиями использования территорий**

Прохождение границы		Описание прохождения границы
от точки	до точки	
1	2	3
181	182	-
182	183	-
183	184	-
184	185	-
185	186	-
186	187	-
187	188	-
188	189	-
189	190	-
190	191	-
191	192	-
192	193	-
193	194	-
194	195	-
195	196	-
196	197	-
197	198	-
198	199	-
199	200	-
200	201	-
201	202	-
202	203	-
203	204	-
204	205	-
205	206	-
206	207	-
207	208	-
208	209	-
209	210	-
210	211	-
211	212	-
212	213	-
213	214	-
214	215	-
215	216	-
216	217	-

**Текстовое описание местоположения границ
населенных пунктов, территориальных зон, особо охраняемых природных
территорий, зон с особыми условиями использования территорий**

Прохождение границы		Описание прохождения границы
от точки	до точки	
1	2	3
217	218	-
218	219	-
219	220	-
220	221	-
221	222	-
222	223	-
223	224	-
224	225	-
225	226	-
226	227	-
227	228	-
228	229	-
229	230	-
230	231	-
231	232	-
232	233	-
233	234	-
234	235	-
235	236	-
236	237	-
237	238	-
238	239	-
239	240	-
240	241	-
241	242	-
242	243	-
243	244	-
244	245	-
245	246	-
246	247	-
247	248	-
248	249	-
249	250	-
250	251	-
251	252	-
252	253	-

**Текстовое описание местоположения границ
населенных пунктов, территориальных зон, особо охраняемых природных
территорий, зон с особыми условиями использования территорий**

Прохождение границы		Описание прохождения границы
от точки	до точки	
1	2	3
253	254	-
254	255	-
255	256	-
256	257	-
257	258	-
258	259	-
259	260	-
260	261	-
261	262	-
262	263	-
263	264	-
264	265	-
265	266	-
266	267	-
267	268	-
268	269	-
269	270	-
270	271	-
271	272	-
272	273	-
273	274	-
274	150	-
275	276	-
276	277	-
277	278	-
278	279	-
279	280	-
280	281	-
281	282	-
282	283	-
283	284	-
284	285	-
285	286	-
286	287	-
287	288	-
288	275	-

**Текстовое описание местоположения границ
населенных пунктов, территориальных зон, особо охраняемых природных
территорий, зон с особыми условиями использования территорий**

Прохождение границы		Описание прохождения границы
от точки	до точки	
1	2	3
289	290	-
290	291	-
291	292	-
292	293	-
293	294	-
294	295	-
295	296	-
296	297	-
297	298	-
298	299	-
299	300	-
300	301	-
301	302	-
302	303	-
303	304	-
304	305	-
305	306	-
306	307	-
307	308	-
308	309	-
309	310	-
310	311	-
311	312	-
312	313	-
313	314	-
314	315	-
315	316	-
316	317	-
317	318	-
318	319	-
319	320	-
320	321	-
321	322	-
322	323	-
323	324	-
324	325	-

**Текстовое описание местоположения границ
населенных пунктов, территориальных зон, особо охраняемых природных
территорий, зон с особыми условиями использования территорий**

Прохождение границы		Описание прохождения границы
от точки	до точки	
1	2	3
325	326	-
326	327	-
327	328	-
328	329	-
329	330	-
330	331	-
331	332	-
332	333	-
333	334	-
334	335	-
335	336	-
336	337	-
337	338	-
338	339	-
339	340	-
340	341	-
341	342	-
342	343	-
343	344	-
344	345	-
345	346	-
346	347	-
347	348	-
348	349	-
349	350	-
350	351	-
351	352	-
352	353	-
353	354	-
354	355	-
355	356	-
356	357	-
357	358	-
358	359	-
359	360	-
360	361	-

**Текстовое описание местоположения границ
населенных пунктов, территориальных зон, особо охраняемых природных
территорий, зон с особыми условиями использования территорий**

Прохождение границы		Описание прохождения границы
от точки	до точки	
1	2	3
361	362	-
362	363	-
363	364	-
364	365	-
365	366	-
366	367	-
367	368	-
368	369	-
369	370	-
370	371	-
371	372	-
372	373	-
373	374	-
374	375	-
375	376	-
376	377	-
377	378	-
378	379	-
379	380	-
380	381	-
381	382	-
382	383	-
383	384	-
384	385	-
385	386	-
386	387	-
387	388	-
388	389	-
389	390	-
390	289	-
391	392	-
392	393	-
393	394	-
394	395	-
395	396	-
396	397	-

**Текстовое описание местоположения границ
населенных пунктов, территориальных зон, особо охраняемых природных
территорий, зон с особыми условиями использования территорий**

Прохождение границы		Описание прохождения границы
от точки	до точки	
1	2	3
397	398	-
398	399	-
399	400	-
400	401	-
401	402	-
402	403	-
403	404	-
404	405	-
405	406	-
406	407	-
407	408	-
408	409	-
409	410	-
410	411	-
411	412	-
412	413	-
413	414	-
414	415	-
415	416	-
416	417	-
417	418	-
418	419	-
419	420	-
420	421	-
421	422	-
422	423	-
423	424	-
424	425	-
425	426	-
426	427	-
427	428	-
428	429	-
429	430	-
430	431	-
431	432	-
432	433	-

**Текстовое описание местоположения границ
населенных пунктов, территориальных зон, особо охраняемых природных
территорий, зон с особыми условиями использования территорий**

Прохождение границы		Описание прохождения границы
от точки	до точки	
1	2	3
433	434	-
434	435	-
435	436	-
436	437	-
437	438	-
438	439	-
439	440	-
440	441	-
441	442	-
442	443	-
443	444	-
444	445	-
445	446	-
446	447	-
447	448	-
448	449	-
449	450	-
450	451	-
451	452	-
452	453	-
453	454	-
454	455	-
455	456	-
456	457	-
457	458	-
458	459	-
459	460	-
460	461	-
461	462	-
462	463	-
463	464	-
464	465	-
465	466	-
466	467	-
467	468	-
468	469	-

**Текстовое описание местоположения границ
населенных пунктов, территориальных зон, особо охраняемых природных
территорий, зон с особыми условиями использования территорий**

Прохождение границы		Описание прохождения границы
от точки	до точки	
1	2	3
469	470	-
470	471	-
471	472	-
472	473	-
473	474	-
474	475	-
475	476	-
476	477	-
477	478	-
478	479	-
479	480	-
480	481	-
481	482	-
482	483	-
483	484	-
484	485	-
485	486	-
486	487	-
487	488	-
488	489	-
489	490	-
490	491	-
491	492	-
492	493	-
493	494	-
494	495	-
495	496	-
496	497	-
497	498	-
498	499	-
499	500	-
500	501	-
501	502	-
502	503	-
503	504	-
504	505	-

**Текстовое описание местоположения границ
населенных пунктов, территориальных зон, особо охраняемых природных
территорий, зон с особыми условиями использования территорий**

Прохождение границы		Описание прохождения границы
от точки	до точки	
1	2	3
505	506	-
506	507	-
507	508	-
508	509	-
509	510	-
510	511	-
511	512	-
512	513	-
513	514	-
514	515	-
515	516	-
516	517	-
517	518	-
518	519	-
519	520	-
520	521	-
521	522	-
522	523	-
523	524	-
524	525	-
525	526	-
526	527	-
527	528	-
528	529	-
529	530	-
530	531	-
531	532	-
532	533	-
533	534	-
534	535	-
535	536	-
536	537	-
537	538	-
538	539	-
539	540	-
540	541	-

**Текстовое описание местоположения границ
населенных пунктов, территориальных зон, особо охраняемых природных
территорий, зон с особыми условиями использования территорий**

Прохождение границы		Описание прохождения границы
от точки	до точки	
1	2	3
541	542	-
542	543	-
543	544	-
544	545	-
545	546	-
546	547	-
547	548	-
548	549	-
549	550	-
550	551	-
551	552	-
552	553	-
553	554	-
554	555	-
555	556	-
556	557	-
557	558	-
558	559	-
559	560	-
560	561	-
561	562	-
562	563	-
563	564	-
564	565	-
565	566	-
566	567	-
567	568	-
568	569	-
569	570	-
570	571	-
571	572	-
572	573	-
573	574	-
574	575	-
575	576	-
576	577	-

**Текстовое описание местоположения границ
населенных пунктов, территориальных зон, особо охраняемых природных
территорий, зон с особыми условиями использования территорий**

Прохождение границы		Описание прохождения границы
от точки	до точки	
1	2	3
577	578	-
578	579	-
579	580	-
580	581	-
581	582	-
582	583	-
583	584	-
584	585	-
585	586	-
586	587	-
587	588	-
588	589	-
589	590	-
590	591	-
591	592	-
592	593	-
593	594	-
594	595	-
595	596	-
596	597	-
597	598	-
598	599	-
599	600	-
600	601	-
601	602	-
602	603	-
603	604	-
604	605	-
605	606	-
606	607	-
607	608	-
608	609	-
609	610	-
610	611	-
611	612	-
612	613	-

**Текстовое описание местоположения границ
населенных пунктов, территориальных зон, особо охраняемых природных
территорий, зон с особыми условиями использования территорий**

Прохождение границы		Описание прохождения границы
от точки	до точки	
1	2	3
613	614	-
614	615	-
615	616	-
616	617	-
617	618	-
618	619	-
619	620	-
620	621	-
621	622	-
622	623	-
623	624	-
624	625	-
625	626	-
626	627	-
627	628	-
628	629	-
629	630	-
630	631	-
631	632	-
632	633	-
633	634	-
634	635	-
635	636	-
636	637	-
637	638	-
638	639	-
639	640	-
640	641	-
641	642	-
642	643	-
643	644	-
644	645	-
645	646	-
646	647	-
647	648	-
648	649	-

**Текстовое описание местоположения границ
населенных пунктов, территориальных зон, особо охраняемых природных
территорий, зон с особыми условиями использования территорий**

Прохождение границы		Описание прохождения границы
от точки	до точки	
1	2	3
649	650	-
650	651	-
651	652	-
652	653	-
653	654	-
654	655	-
655	656	-
656	657	-
657	658	-
658	659	-
659	660	-
660	661	-
661	662	-
662	663	-
663	664	-
664	665	-
665	666	-
666	667	-
667	668	-
668	669	-
669	670	-
670	671	-
671	672	-
672	673	-
673	674	-
674	675	-
675	676	-
676	677	-
677	678	-
678	679	-
679	680	-
680	681	-
681	682	-
682	683	-
683	684	-
684	685	-

**Текстовое описание местоположения границ
населенных пунктов, территориальных зон, особо охраняемых природных
территорий, зон с особыми условиями использования территорий**

Прохождение границы		Описание прохождения границы
от точки	до точки	
1	2	3
685	686	-
686	687	-
687	688	-
688	689	-
689	690	-
690	691	-
691	692	-
692	693	-
693	694	-
694	695	-
695	696	-
696	697	-
697	698	-
698	699	-
699	700	-
700	701	-
701	702	-
702	703	-
703	704	-
704	705	-
705	706	-
706	707	-
707	708	-
708	709	-
709	710	-
710	711	-
711	712	-
712	713	-
713	714	-
714	715	-
715	716	-
716	717	-
717	718	-
718	719	-
719	720	-
720	721	-

**Текстовое описание местоположения границ
населенных пунктов, территориальных зон, особо охраняемых природных
территорий, зон с особыми условиями использования территорий**

Прохождение границы		Описание прохождения границы
от точки	до точки	
1	2	3
721	722	-
722	723	-
723	724	-
724	725	-
725	726	-
726	727	-
727	728	-
728	729	-
729	730	-
730	731	-
731	732	-
732	733	-
733	734	-
734	735	-
735	736	-
736	737	-
737	738	-
738	739	-
739	740	-
740	741	-
741	742	-
742	743	-
743	744	-
744	745	-
745	746	-
746	747	-
747	748	-
748	749	-
749	750	-
750	751	-
751	752	-
752	753	-
753	754	-
754	755	-
755	756	-
756	757	-

**Текстовое описание местоположения границ
населенных пунктов, территориальных зон, особо охраняемых природных
территорий, зон с особыми условиями использования территорий**

Прохождение границы		Описание прохождения границы
от точки	до точки	
1	2	3
757	758	-
758	759	-
759	760	-
760	761	-
761	762	-
762	763	-
763	764	-
764	765	-
765	766	-
766	767	-
767	768	-
768	769	-
769	770	-
770	771	-
771	772	-
772	773	-
773	774	-
774	775	-
775	776	-
776	777	-
777	778	-
778	779	-
779	780	-
780	781	-
781	782	-
782	783	-
783	784	-
784	785	-
785	786	-
786	787	-
787	788	-
788	789	-
789	790	-
790	791	-
791	792	-
792	793	-

**Текстовое описание местоположения границ
населенных пунктов, территориальных зон, особо охраняемых природных
территорий, зон с особыми условиями использования территорий**

Прохождение границы		Описание прохождения границы
от точки	до точки	
1	2	3
793	794	-
794	795	-
795	796	-
796	797	-
797	798	-
798	799	-
799	800	-
800	801	-
801	802	-
802	803	-
803	804	-
804	805	-
805	806	-
806	807	-
807	808	-
808	809	-
809	810	-
810	811	-
811	812	-
812	813	-
813	814	-
814	815	-
815	816	-
816	817	-
817	818	-
818	819	-
819	820	-
820	821	-
821	822	-
822	823	-
823	824	-
824	825	-
825	826	-
826	827	-
827	828	-
828	829	-

**Текстовое описание местоположения границ
населенных пунктов, территориальных зон, особо охраняемых природных
территорий, зон с особыми условиями использования территорий**

Прохождение границы		Описание прохождения границы
от точки	до точки	
1	2	3
829	830	-
830	831	-
831	832	-
832	833	-
833	834	-
834	835	-
835	836	-
836	837	-
837	838	-
838	839	-
839	840	-
840	841	-
841	842	-
842	843	-
843	844	-
844	845	-
845	846	-
846	847	-
847	848	-
848	849	-
849	850	-
850	851	-
851	852	-
852	853	-
853	854	-
854	855	-
855	856	-
856	857	-
857	858	-
858	859	-
859	860	-
860	861	-
861	862	-
862	863	-
863	864	-
864	865	-

**Текстовое описание местоположения границ
населенных пунктов, территориальных зон, особо охраняемых природных
территорий, зон с особыми условиями использования территорий**

Прохождение границы		Описание прохождения границы
от точки	до точки	
1	2	3
865	866	-
866	867	-
867	868	-
868	869	-
869	870	-
870	871	-
871	872	-
872	873	-
873	874	-
874	875	-
875	876	-
876	391	-
877	878	-
878	879	-
879	880	-
880	881	-
881	882	-
882	883	-
883	884	-
884	885	-
885	886	-
886	887	-
887	888	-
888	889	-
889	890	-
890	891	-
891	892	-
892	893	-
893	894	-
894	895	-
895	896	-
896	897	-
897	898	-
898	899	-
899	900	-
900	901	-

**Текстовое описание местоположения границ
населенных пунктов, территориальных зон, особо охраняемых природных
территорий, зон с особыми условиями использования территорий**

Прохождение границы		Описание прохождения границы
от точки	до точки	
1	2	3
901	902	-
902	903	-
903	904	-
904	905	-
905	906	-
906	907	-
907	908	-
908	909	-
909	910	-
910	911	-
911	912	-
912	913	-
913	914	-
914	915	-
915	916	-
916	917	-
917	918	-
918	919	-
919	920	-
920	921	-
921	922	-
922	923	-
923	924	-
924	925	-
925	926	-
926	927	-
927	928	-
928	929	-
929	930	-
930	931	-
931	932	-
932	933	-
933	934	-
934	935	-
935	936	-
936	937	-

**Текстовое описание местоположения границ
населенных пунктов, территориальных зон, особо охраняемых природных
территорий, зон с особыми условиями использования территорий**

Прохождение границы		Описание прохождения границы
от точки	до точки	
1	2	3
937	938	-
938	939	-
939	940	-
940	941	-
941	942	-
942	943	-
943	944	-
944	945	-
945	946	-
946	947	-
947	948	-
948	949	-
949	877	-
950	951	-
951	952	-
952	953	-
953	954	-
954	955	-
955	956	-
956	957	-
957	958	-
958	959	-
959	960	-
960	961	-
961	962	-
962	963	-
963	964	-
964	965	-
965	966	-
966	950	-
967	968	-
968	969	-
969	970	-
970	971	-
971	972	-
972	973	-

**Текстовое описание местоположения границ
населенных пунктов, территориальных зон, особо охраняемых природных
территорий, зон с особыми условиями использования территорий**

Прохождение границы		Описание прохождения границы
от точки	до точки	
1	2	3
973	974	-
974	975	-
975	976	-
976	977	-
977	978	-
978	979	-
979	980	-
980	981	-
981	982	-
982	983	-
983	984	-
984	985	-
985	986	-
986	987	-
987	988	-
988	989	-
989	967	-
990	991	-
991	992	-
992	993	-
993	994	-
994	995	-
995	996	-
996	997	-
997	998	-
998	999	-
999	1000	-
1000	1001	-
1001	1002	-
1002	1003	-
1003	1004	-
1004	1005	-
1005	1006	-
1006	1007	-
1007	1008	-
1008	1009	-

**Текстовое описание местоположения границ
населенных пунктов, территориальных зон, особо охраняемых природных
территорий, зон с особыми условиями использования территорий**

Прохождение границы		Описание прохождения границы
от точки	до точки	
1	2	3
1009	1010	-
1010	1011	-
1011	1012	-
1012	1013	-
1013	1014	-
1014	1015	-
1015	1016	-
1016	1017	-
1017	1018	-
1018	1019	-
1019	1020	-
1020	1021	-
1021	1022	-
1022	990	-
1023	1024	-
1024	1025	-
1025	1026	-
1026	1027	-
1027	1028	-
1028	1029	-
1029	1030	-
1030	1031	-
1031	1032	-
1032	1033	-
1033	1034	-
1034	1035	-
1035	1036	-
1036	1037	-
1037	1038	-
1038	1023	-
1039	1040	-
1040	1041	-
1041	1042	-
1042	1043	-
1043	1044	-
1044	1045	-

**Текстовое описание местоположения границ
населенных пунктов, территориальных зон, особо охраняемых природных
территорий, зон с особыми условиями использования территорий**

Прохождение границы		Описание прохождения границы
от точки	до точки	
1	2	3
1045	1046	-
1046	1047	-
1047	1048	-
1048	1049	-
1049	1050	-
1050	1039	-
1051	1052	-
1052	1053	-
1053	1054	-
1054	1055	-
1055	1056	-
1056	1057	-
1057	1058	-
1058	1059	-
1059	1060	-
1060	1061	-
1061	1062	-
1062	1063	-
1063	1064	-
1064	1065	-
1065	1066	-
1066	1067	-
1067	1068	-
1068	1069	-
1069	1070	-
1070	1071	-
1071	1072	-
1072	1073	-
1073	1074	-
1074	1075	-
1075	1076	-
1076	1077	-
1077	1078	-
1078	1079	-
1079	1080	-
1080	1081	-

**Текстовое описание местоположения границ
населенных пунктов, территориальных зон, особо охраняемых природных
территорий, зон с особыми условиями использования территорий**

Прохождение границы		Описание прохождения границы
от точки	до точки	
1	2	3
1081	1082	-
1082	1083	-
1083	1084	-
1084	1085	-
1085	1086	-
1086	1087	-
1087	1088	-
1088	1089	-
1089	1090	-
1090	1091	-
1091	1092	-
1092	1093	-
1093	1094	-
1094	1095	-
1095	1096	-
1096	1097	-
1097	1098	-
1098	1099	-
1099	1100	-
1100	1101	-
1101	1102	-
1102	1103	-
1103	1104	-
1104	1105	-
1105	1106	-
1106	1051	-

ОПИСАНИЕ МЕСТОПОЛОЖЕНИЯ ГРАНИЦ

Территориальная зона инженерной и транспортной инфраструктуры (ИТ) Муниципальное образование городское поселение Пионерский Советского района ХМАО-Югры

(наименование объекта, местоположение границ которого описано (далее - объект))

Раздел 1

Сведения об объекте

№ п/п	Характеристики объекта	Описание характеристик
1	2	3
1.	Местоположение объекта	Ханты-Мансийский автономный округ - Югра, район Советский, поселок городского типа Пионерский
2.	Площадь объекта +/- величина погрешности определения площади (Р +/- Дельта Р)	829899 +/- 319 м ²
3.	Иные характеристики объекта	Граница территориальной зоны инженерной и транспортной инфраструктуры (ИТ)

Раздел 2

Сведения о местоположении границ объекта

1. Система координат МСК-86 Зона1

2. Сведения о характерных точках границ объекта

Обозначение характерных точек границ	Координаты, м		Метод определения координат характерной точки	Средняя квадратическая погрешность положения характерной точки (M _t), м	Описание обозначения точки на местности (при наличии)
	X	Y			
1	2	3	4	5	6
-	-	-	-	-	

3. Сведения о характерных точках части (частей) границы объекта

Обозначение характерных точек части границы	Координаты, м		Метод определения координат характерной точки	Средняя квадратическая погрешность положения характерной точки (M _t), м	Описание обозначения точки на местности (при наличии)
	X	Y			
1	2	3	4	5	6
Часть 1					
1	979881.23	1650752.21	Картометрический метод	0.10	Закрепление отсутствует
2	979870.52	1650757.62	Картометрический метод	0.10	Закрепление отсутствует
3	979852.97	1650722.79	Картометрический метод	0.10	Закрепление отсутствует
4	979857.43	1650720.53	Картометрический метод	0.10	Закрепление отсутствует
5	979853.39	1650712.50	Картометрический метод	0.10	Закрепление отсутствует
6	979866.76	1650705.72	Картометрический метод	0.10	Закрепление отсутствует
7	979853.21	1650678.94	Картометрический метод	0.10	Закрепление отсутствует
8	979856.66	1650677.62	Картометрический метод	0.10	Закрепление отсутствует
9	979862.49	1650674.72	Картометрический метод	0.10	Закрепление отсутствует
10	979868.31	1650671.79	Картометрический метод	0.10	Закрепление отсутствует
11	979873.39	1650669.79	Картометрический метод	0.10	Закрепление отсутствует
12	979871.07	1650664.25	Картометрический метод	0.10	Закрепление отсутствует
13	979927.81	1650638.32	Картометрический метод	0.10	Закрепление отсутствует
14	979967.86	1650718.41	Картометрический метод	0.10	Закрепление отсутствует
15	979935.82	1650734.42	Картометрический метод	0.10	Закрепление отсутствует
16	979884.73	1650759.14	Картометрический метод	0.10	Закрепление отсутствует

3. Сведения о характерных точках части (частей) границы объекта					
Обозначение характерных точек части границы	Координаты, м		Метод определения координат характерной точки	Средняя квадратическая погрешность положения характерной точки (M _t), м	Описание обозначения точки на местности (при наличии)
	X	Y			
1	2	3	4	5	6
1	979881.23	1650752.21	Картометрический метод	0.10	Закрепление отсутствует
Часть 2					
17	979735.76	1651584.49	Картометрический метод	0.10	Закрепление отсутствует
18	979731.17	1651586.96	Картометрический метод	0.10	Закрепление отсутствует
19	979709.14	1651547.77	Картометрический метод	0.10	Закрепление отсутствует
20	979714.11	1651544.52	Картометрический метод	0.10	Закрепление отсутствует
21	979708.96	1651536.16	Картометрический метод	0.10	Закрепление отсутствует
22	979725.29	1651524.77	Картометрический метод	0.10	Закрепление отсутствует
23	979726.45	1651526.52	Картометрический метод	0.10	Закрепление отсутствует
24	979731.45	1651523.17	Картометрический метод	0.10	Закрепление отсутствует
25	979730.29	1651521.42	Картометрический метод	0.10	Закрепление отсутствует
26	979737.31	1651516.37	Картометрический метод	0.10	Закрепление отсутствует
27	979738.81	1651515.35	Картометрический метод	0.10	Закрепление отсутствует
28	979735.75	1651510.17	Картометрический метод	0.10	Закрепление отсутствует
29	979720.03	1651482.19	Картометрический метод	0.10	Закрепление отсутствует
30	979730.09	1651475.79	Картометрический метод	0.10	Закрепление отсутствует
31	979729.47	1651474.58	Картометрический метод	0.10	Закрепление отсутствует
32	979731.98	1651474.58	Картометрический метод	0.10	Закрепление отсутствует
33	979735.12	1651473.14	Картометрический метод	0.10	Закрепление отсутствует
34	979738.78	1651471.19	Картометрический метод	0.10	Закрепление отсутствует
35	979742.32	1651469.31	Картометрический метод	0.10	Закрепление отсутствует
36	979748.66	1651465.93	Картометрический метод	0.10	Закрепление отсутствует
37	979755.94	1651462.71	Картометрический метод	0.10	Закрепление отсутствует
38	979771.37	1651496.43	Картометрический метод	0.10	Закрепление отсутствует
39	979771.46	1651496.52	Картометрический метод	0.10	Закрепление отсутствует
40	979803.51	1651479.78	Картометрический метод	0.10	Закрепление отсутствует

3. Сведения о характерных точках части (частей) границы объекта					
Обозначение характерных точек части границы	Координаты, м		Метод определения координат характерной точки	Средняя квадратическая погрешность положения характерной точки (M _t), м	Описание обозначения точки на местности (при наличии)
	X	Y			
1	2	3	4	5	6
41	979814.10	1651500.71	Картометрический метод	0.10	Закрепление отсутствует
42	979806.86	1651503.94	Картометрический метод	0.10	Закрепление отсутствует
43	979776.93	1651517.41	Картометрический метод	0.10	Закрепление отсутствует
44	979790.36	1651545.42	Картометрический метод	0.10	Закрепление отсутствует
45	979800.88	1651566.63	Картометрический метод	0.10	Закрепление отсутствует
46	979742.16	1651597.37	Картометрический метод	0.10	Закрепление отсутствует
17	979735.76	1651584.49	Картометрический метод	0.10	Закрепление отсутствует
Часть 3					
47	979995.75	1651815.85	Картометрический метод	0.10	Закрепление отсутствует
48	980004.01	1651810.67	Картометрический метод	0.10	Закрепление отсутствует
49	980008.65	1651806.54	Картометрический метод	0.10	Закрепление отсутствует
50	980017.04	1651800.80	Картометрический метод	0.10	Закрепление отсутствует
51	980036.43	1651792.63	Картометрический метод	0.10	Закрепление отсутствует
52	980035.69	1651790.99	Картометрический метод	0.10	Закрепление отсутствует
53	980041.49	1651788.32	Картометрический метод	0.10	Закрепление отсутствует
54	980045.81	1651794.53	Картометрический метод	0.10	Закрепление отсутствует
55	980046.63	1651794.46	Картометрический метод	0.10	Закрепление отсутствует
56	980050.79	1651800.12	Картометрический метод	0.10	Закрепление отсутствует
57	980056.06	1651808.04	Картометрический метод	0.10	Закрепление отсутствует
58	980066.63	1651822.78	Картометрический метод	0.10	Закрепление отсутствует
59	980079.34	1651840.76	Картометрический метод	0.10	Закрепление отсутствует
60	980087.20	1651852.41	Картометрический метод	0.10	Закрепление отсутствует
61	980089.48	1651855.62	Картометрический метод	0.10	Закрепление отсутствует
62	980062.84	1651871.91	Картометрический метод	0.10	Закрепление отсутствует
63	980051.51	1651879.67	Картометрический метод	0.10	Закрепление отсутствует
64	980040.54	1651888.25	Картометрический метод	0.10	Закрепление отсутствует

3. Сведения о характерных точках части (частей) границы объекта					
Обозначение характерных точек части границы	Координаты, м		Метод определения координат характерной точки	Средняя квадратическая погрешность положения характерной точки (M _t), м	Описание обозначения точки на местности (при наличии)
	X	Y			
1	2	3	4	5	6
65	980037.09	1651882.50	Картометрический метод	0.10	Закрепление отсутствует
66	980002.06	1651826.00	Картометрический метод	0.10	Закрепление отсутствует
47	979995.75	1651815.85	Картометрический метод	0.10	Закрепление отсутствует
Часть 4					
67	979445.21	1650309.94	Картометрический метод	0.10	Закрепление отсутствует
68	979444.32	1650307.63	Картометрический метод	0.10	Закрепление отсутствует
69	979441.51	1650300.44	Картометрический метод	0.10	Закрепление отсутствует
70	979427.92	1650257.68	Картометрический метод	0.10	Закрепление отсутствует
71	979427.27	1650254.86	Картометрический метод	0.10	Закрепление отсутствует
72	979431.66	1650250.26	Картометрический метод	0.10	Закрепление отсутствует
73	979453.14	1650235.26	Картометрический метод	0.10	Закрепление отсутствует
74	979459.79	1650230.97	Картометрический метод	0.10	Закрепление отсутствует
75	979462.10	1650232.34	Картометрический метод	0.10	Закрепление отсутствует
76	979480.36	1650248.46	Картометрический метод	0.10	Закрепление отсутствует
77	979479.44	1650248.86	Картометрический метод	0.10	Закрепление отсутствует
78	979481.95	1650254.76	Картометрический метод	0.10	Закрепление отсутствует
79	979464.97	1650262.09	Картометрический метод	0.10	Закрепление отсутствует
80	979467.17	1650267.44	Картометрический метод	0.10	Закрепление отсутствует
81	979471.76	1650278.11	Картометрический метод	0.10	Закрепление отсутствует
82	979478.62	1650296.80	Картометрический метод	0.10	Закрепление отсутствует
83	979479.20	1650296.71	Картометрический метод	0.10	Закрепление отсутствует
84	979480.12	1650298.55	Картометрический метод	0.10	Закрепление отсутствует
85	979472.23	1650301.99	Картометрический метод	0.10	Закрепление отсутствует
86	979472.16	1650302.03	Картометрический метод	0.10	Закрепление отсутствует
87	979468.31	1650294.40	Картометрический метод	0.10	Закрепление отсутствует
88	979452.54	1650302.64	Картометрический метод	0.10	Закрепление отсутствует

3. Сведения о характерных точках части (частей) границы объекта					
Обозначение характерных точек части границы	Координаты, м		Метод определения координат характерной точки	Средняя квадратическая погрешность положения характерной точки (M _t), м	Описание обозначения точки на местности (при наличии)
	X	Y			
1	2	3	4	5	6
89	979453.56	1650304.81	Картометрический метод	0.10	Закрепление отсутствует
90	979450.71	1650306.69	Картометрический метод	0.10	Закрепление отсутствует
91	979451.34	1650307.87	Картометрический метод	0.10	Закрепление отсутствует
92	979449.67	1650308.58	Картометрический метод	0.10	Закрепление отсутствует
93	979446.10	1650310.14	Картометрический метод	0.10	Закрепление отсутствует
67	979445.21	1650309.94	Картометрический метод	0.10	Закрепление отсутствует
Часть 5					
94	979977.34	1650898.31	Картометрический метод	0.10	Закрепление отсутствует
95	979951.17	1650911.52	Картометрический метод	0.10	Закрепление отсутствует
96	979940.44	1650891.22	Картометрический метод	0.10	Закрепление отсутствует
97	979938.58	1650887.68	Картометрический метод	0.10	Закрепление отсутствует
98	979956.86	1650878.47	Картометрический метод	0.10	Закрепление отсутствует
99	979959.56	1650877.08	Картометрический метод	0.10	Закрепление отсутствует
100	979972.69	1650858.18	Картометрический метод	0.10	Закрепление отсутствует
101	979979.99	1650868.69	Картометрический метод	0.10	Закрепление отсутствует
102	979982.34	1650873.19	Картометрический метод	0.10	Закрепление отсутствует
103	979983.06	1650874.43	Картометрический метод	0.10	Закрепление отсутствует
104	980001.98	1650864.77	Картометрический метод	0.10	Закрепление отсутствует
105	980008.82	1650861.28	Картометрический метод	0.10	Закрепление отсутствует
106	980018.81	1650883.08	Картометрический метод	0.10	Закрепление отсутствует
107	980023.43	1650893.16	Картометрический метод	0.10	Закрепление отсутствует
108	979984.87	1650911.62	Картометрический метод	0.10	Закрепление отсутствует
94	979977.34	1650898.31	Картометрический метод	0.10	Закрепление отсутствует
Часть 6					
109	980065.58	1651763.41	Картометрический метод	0.10	Закрепление отсутствует
110	980088.83	1651751.23	Картометрический метод	0.10	Закрепление отсутствует

3. Сведения о характерных точках части (частей) границы объекта					
Обозначение характерных точек части границы	Координаты, м		Метод определения координат характерной точки	Средняя квадратическая погрешность положения характерной точки (M _t), м	Описание обозначения точки на местности (при наличии)
	X	Y			
1	2	3	4	5	6
111	980092.05	1651749.92	Картометрический метод	0.10	Закрепление отсутствует
112	980096.20	1651747.77	Картометрический метод	0.10	Закрепление отсутствует
113	980106.12	1651746.21	Картометрический метод	0.10	Закрепление отсутствует
114	980124.89	1651738.75	Картометрический метод	0.10	Закрепление отсутствует
115	980125.49	1651738.66	Картометрический метод	0.10	Закрепление отсутствует
116	980126.46	1651740.63	Картометрический метод	0.10	Закрепление отсутствует
117	980129.72	1651746.83	Картометрический метод	0.10	Закрепление отсутствует
118	980154.63	1651734.50	Картометрический метод	0.10	Закрепление отсутствует
119	980161.71	1651748.70	Картометрический метод	0.10	Закрепление отсутствует
120	980080.18	1651791.83	Картометрический метод	0.10	Закрепление отсутствует
109	980065.58	1651763.41	Картометрический метод	0.10	Закрепление отсутствует
Часть 7					
121	980283.97	1651609.38	Картометрический метод	0.10	Закрепление отсутствует
122	980337.44	1651597.00	Картометрический метод	0.10	Закрепление отсутствует
123	980339.46	1651605.31	Картометрический метод	0.10	Закрепление отсутствует
124	980342.55	1651617.27	Картометрический метод	0.10	Закрепление отсутствует
125	980295.75	1651637.17	Картометрический метод	0.10	Закрепление отсутствует
121	980283.97	1651609.38	Картометрический метод	0.10	Закрепление отсутствует
Часть 8					
126	980340.60	1651856.03	Картометрический метод	0.10	Закрепление отсутствует
127	980357.79	1651850.18	Картометрический метод	0.10	Закрепление отсутствует
128	980394.75	1651839.68	Картометрический метод	0.10	Закрепление отсутствует
129	980395.72	1651843.14	Картометрический метод	0.10	Закрепление отсутствует
130	980398.10	1651851.68	Картометрический метод	0.10	Закрепление отсутствует
131	980398.95	1651854.73	Картометрический метод	0.10	Закрепление отсутствует
132	980394.44	1651856.02	Картометрический метод	0.10	Закрепление отсутствует

3. Сведения о характерных точках части (частей) границы объекта					
Обозначение характерных точек части границы	Координаты, м		Метод определения координат характерной точки	Средняя квадратическая погрешность положения характерной точки (Mt), м	Описание обозначения точки на местности (при наличии)
	X	Y			
1	2	3	4	5	6
133	980378.96	1651862.44	Картометрический метод	0.10	Закрепление отсутствует
134	980380.10	1651865.36	Картометрический метод	0.10	Закрепление отсутствует
135	980373.72	1651867.86	Картометрический метод	0.10	Закрепление отсутствует
136	980372.16	1651870.40	Картометрический метод	0.10	Закрепление отсутствует
137	980369.08	1651871.02	Картометрический метод	0.10	Закрепление отсутствует
138	980369.66	1651875.56	Картометрический метод	0.10	Закрепление отсутствует
139	980364.78	1651876.04	Картометрический метод	0.10	Закрепление отсутствует
140	980361.06	1651876.88	Картометрический метод	0.10	Закрепление отсутствует
141	980348.40	1651880.80	Картометрический метод	0.10	Закрепление отсутствует
142	980348.37	1651880.70	Картометрический метод	0.10	Закрепление отсутствует
126	980340.60	1651856.03	Картометрический метод	0.10	Закрепление отсутствует
Часть 9					
143	980543.80	1651621.61	Картометрический метод	0.10	Закрепление отсутствует
144	980546.06	1651619.87	Картометрический метод	0.10	Закрепление отсутствует
145	980552.59	1651615.10	Картометрический метод	0.10	Закрепление отсутствует
146	980563.11	1651624.10	Картометрический метод	0.10	Закрепление отсутствует
147	980565.43	1651634.21	Картометрический метод	0.10	Закрепление отсутствует
148	980560.36	1651642.06	Картометрический метод	0.10	Закрепление отсутствует
149	980558.49	1651644.46	Картометрический метод	0.10	Закрепление отсутствует
143	980543.80	1651621.61	Картометрический метод	0.10	Закрепление отсутствует
Часть 10					
150	979958.62	1650563.55	Картометрический метод	0.10	Закрепление отсутствует
151	979968.32	1650558.73	Картометрический метод	0.10	Закрепление отсутствует
152	979981.49	1650585.84	Картометрический метод	0.10	Закрепление отсутствует
153	979971.72	1650590.05	Картометрический метод	0.10	Закрепление отсутствует
150	979958.62	1650563.55	Картометрический метод	0.10	Закрепление отсутствует

3. Сведения о характерных точках части (частей) границы объекта					
Обозначение характерных точек части границы	Координаты, м		Метод определения координат характерной точки	Средняя квадратическая погрешность положения характерной точки (M _t), м	Описание обозначения точки на местности (при наличии)
	X	Y			
1	2	3	4	5	6
Часть 11					
154	980610.19	1651692.57	Картометрический метод	0.10	Закрепление отсутствует
155	980579.06	1651642.10	Картометрический метод	0.10	Закрепление отсутствует
156	980576.76	1651638.37	Картометрический метод	0.10	Закрепление отсутствует
157	980575.66	1651636.69	Картометрический метод	0.10	Закрепление отсутствует
158	980569.65	1651627.46	Картометрический метод	0.10	Закрепление отсутствует
159	980570.30	1651626.43	Картометрический метод	0.10	Закрепление отсутствует
160	980574.34	1651618.81	Картометрический метод	0.10	Закрепление отсутствует
161	980577.46	1651611.93	Картометрический метод	0.10	Закрепление отсутствует
162	980580.27	1651605.03	Картометрический метод	0.10	Закрепление отсутствует
163	980582.45	1651598.49	Картометрический метод	0.10	Закрепление отсутствует
164	980584.27	1651591.69	Картометрический метод	0.10	Закрепление отсутствует
165	980591.92	1651558.85	Картометрический метод	0.10	Закрепление отсутствует
166	980624.17	1651602.59	Картометрический метод	0.10	Закрепление отсутствует
167	980646.78	1651633.11	Картометрический метод	0.10	Закрепление отсутствует
168	980653.70	1651634.84	Картометрический метод	0.10	Закрепление отсутствует
169	980673.33	1651671.17	Картометрический метод	0.10	Закрепление отсутствует
170	980648.07	1651683.10	Картометрический метод	0.10	Закрепление отсутствует
171	980635.77	1651688.90	Картометрический метод	0.10	Закрепление отсутствует
172	980617.07	1651697.75	Картометрический метод	0.10	Закрепление отсутствует
173	980615.23	1651699.08	Картометрический метод	0.10	Закрепление отсутствует
154	980610.19	1651692.57	Картометрический метод	0.10	Закрепление отсутствует
Часть 12					
174	980197.26	1649977.98	Картометрический метод	0.10	Закрепление отсутствует
175	980258.78	1650002.35	Картометрический метод	0.10	Закрепление отсутствует
176	980270.79	1650007.12	Картометрический метод	0.10	Закрепление отсутствует

3. Сведения о характерных точках части (частей) границы объекта					
Обозначение характерных точек части границы	Координаты, м		Метод определения координат характерной точки	Средняя квадратическая погрешность положения характерной точки (M _t), м	Описание обозначения точки на местности (при наличии)
	X	Y			
1	2	3	4	5	6
177	980273.30	1650007.50	Картометрический метод	0.10	Закрепление отсутствует
178	980289.22	1650009.88	Картометрический метод	0.10	Закрепление отсутствует
179	980295.53	1650009.59	Картометрический метод	0.10	Закрепление отсутствует
180	980301.34	1650013.43	Картометрический метод	0.10	Закрепление отсутствует
181	980363.86	1650032.23	Картометрический метод	0.10	Закрепление отсутствует
182	980375.83	1650035.82	Картометрический метод	0.10	Закрепление отсутствует
183	980410.62	1650045.95	Картометрический метод	0.10	Закрепление отсутствует
184	980416.50	1650047.64	Картометрический метод	0.10	Закрепление отсутствует
185	980438.19	1650054.27	Картометрический метод	0.10	Закрепление отсутствует
186	980463.55	1650062.62	Картометрический метод	0.10	Закрепление отсутствует
187	980484.83	1650069.63	Картометрический метод	0.10	Закрепление отсутствует
188	980505.30	1650076.37	Картометрический метод	0.10	Закрепление отсутствует
189	980508.72	1650077.48	Картометрический метод	0.10	Закрепление отсутствует
190	980514.39	1650079.34	Картометрический метод	0.10	Закрепление отсутствует
191	980527.15	1650083.55	Картометрический метод	0.10	Закрепление отсутствует
192	980537.21	1650086.87	Картометрический метод	0.10	Закрепление отсутствует
193	980567.17	1650098.17	Картометрический метод	0.10	Закрепление отсутствует
194	980592.89	1650110.06	Картометрический метод	0.10	Закрепление отсутствует
195	980605.43	1650115.81	Картометрический метод	0.10	Закрепление отсутствует
196	980612.88	1650126.76	Картометрический метод	0.10	Закрепление отсутствует
197	980617.20	1650133.18	Картометрический метод	0.10	Закрепление отсутствует
198	980630.12	1650152.22	Картометрический метод	0.10	Закрепление отсутствует
199	980637.56	1650215.03	Картометрический метод	0.10	Закрепление отсутствует
200	980640.99	1650266.10	Картометрический метод	0.10	Закрепление отсутствует
201	980626.88	1650269.02	Картометрический метод	0.10	Закрепление отсутствует
202	980626.49	1650262.50	Картометрический метод	0.10	Закрепление отсутствует

3. Сведения о характерных точках части (частей) границы объекта					
Обозначение характерных точек части границы	Координаты, м		Метод определения координат характерной точки	Средняя квадратическая погрешность положения характерной точки (M _t), м	Описание обозначения точки на местности (при наличии)
	X	Y			
1	2	3	4	5	6
203	980620.63	1650234.02	Картометрический метод	0.10	Закрепление отсутствует
204	980619.45	1650191.76	Картометрический метод	0.10	Закрепление отсутствует
205	980617.49	1650181.79	Картометрический метод	0.10	Закрепление отсутствует
206	980615.52	1650177.31	Картометрический метод	0.10	Закрепление отсутствует
207	980604.84	1650154.99	Картометрический метод	0.10	Закрепление отсутствует
208	980589.57	1650139.08	Картометрический метод	0.10	Закрепление отсутствует
209	980571.44	1650123.86	Картометрический метод	0.10	Закрепление отсутствует
210	980553.11	1650115.50	Картометрический метод	0.10	Закрепление отсутствует
211	980535.34	1650109.73	Картометрический метод	0.10	Закрепление отсутствует
212	980525.79	1650109.81	Картометрический метод	0.10	Закрепление отсутствует
213	980521.10	1650108.34	Картометрический метод	0.10	Закрепление отсутствует
214	980519.67	1650104.80	Картометрический метод	0.10	Закрепление отсутствует
215	980483.27	1650093.21	Картометрический метод	0.10	Закрепление отсутствует
216	980477.48	1650091.40	Картометрический метод	0.10	Закрепление отсутствует
217	980475.73	1650090.87	Картометрический метод	0.10	Закрепление отсутствует
218	980454.69	1650084.31	Картометрический метод	0.10	Закрепление отсутствует
219	980433.91	1650077.83	Картометрический метод	0.10	Закрепление отсутствует
220	980400.70	1650067.47	Картометрический метод	0.10	Закрепление отсутствует
221	980364.18	1650053.51	Картометрический метод	0.10	Закрепление отсутствует
222	980347.01	1650046.94	Картометрический метод	0.10	Закрепление отсутствует
223	980315.04	1650041.98	Картометрический метод	0.10	Закрепление отсутствует
224	980313.93	1650041.69	Картометрический метод	0.10	Закрепление отсутствует
225	980281.63	1650033.11	Картометрический метод	0.10	Закрепление отсутствует
226	980269.09	1650027.98	Картометрический метод	0.10	Закрепление отсутствует
227	980257.71	1650023.35	Картометрический метод	0.10	Закрепление отсутствует
228	980248.61	1650017.95	Картометрический метод	0.10	Закрепление отсутствует

3. Сведения о характерных точках части (частей) границы объекта					
Обозначение характерных точек части границы	Координаты, м		Метод определения координат характерной точки	Средняя квадратическая погрешность положения характерной точки (M _t), м	Описание обозначения точки на местности (при наличии)
	X	Y			
1	2	3	4	5	6
229	980244.39	1650015.45	Картометрический метод	0.10	Закрепление отсутствует
230	980194.26	1650007.75	Картометрический метод	0.10	Закрепление отсутствует
231	980175.95	1650011.68	Картометрический метод	0.10	Закрепление отсутствует
232	980124.99	1650036.50	Картометрический метод	0.10	Закрепление отсутствует
233	980106.58	1650045.34	Картометрический метод	0.10	Закрепление отсутствует
234	980063.79	1650061.34	Картометрический метод	0.10	Закрепление отсутствует
235	980057.05	1650063.87	Картометрический метод	0.10	Закрепление отсутствует
236	980040.42	1650070.03	Картометрический метод	0.10	Закрепление отсутствует
237	980034.08	1650055.88	Картометрический метод	0.10	Закрепление отсутствует
238	980063.17	1650028.57	Картометрический метод	0.10	Закрепление отсутствует
239	980085.98	1650023.92	Картометрический метод	0.10	Закрепление отсутствует
240	980091.91	1650022.70	Картометрический метод	0.10	Закрепление отсутствует
241	980099.23	1650021.21	Картометрический метод	0.10	Закрепление отсутствует
242	980110.40	1650015.11	Картометрический метод	0.10	Закрепление отсутствует
243	980116.04	1650009.58	Картометрический метод	0.10	Закрепление отсутствует
244	980153.34	1649987.13	Картометрический метод	0.10	Закрепление отсутствует
245	980168.64	1649984.54	Картометрический метод	0.10	Закрепление отсутствует
246	980181.31	1649979.36	Картометрический метод	0.10	Закрепление отсутствует
247	980192.19	1649976.62	Картометрический метод	0.10	Закрепление отсутствует
248	980194.65	1649979.92	Картометрический метод	0.10	Закрепление отсутствует
174	980197.26	1649977.98	Картометрический метод	0.10	Закрепление отсутствует
Часть 13					
249	980629.10	1650304.76	Картометрический метод	0.10	Закрепление отсутствует
250	980627.61	1650280.70	Картометрический метод	0.10	Закрепление отсутствует
251	980641.77	1650277.74	Картометрический метод	0.10	Закрепление отсутствует
252	980643.95	1650310.92	Картометрический метод	0.10	Закрепление отсутствует

3. Сведения о характерных точках части (частей) границы объекта					
Обозначение характерных точек части границы	Координаты, м		Метод определения координат характерной точки	Средняя квадратическая погрешность положения характерной точки (M _t), м	Описание обозначения точки на местности (при наличии)
	X	Y			
1	2	3	4	5	6
253	980635.73	1650307.49	Картометрический метод	0.10	Закрепление отсутствует
249	980629.10	1650304.76	Картометрический метод	0.10	Закрепление отсутствует
Часть 14					
254	980644.90	1650324.30	Картометрический метод	0.10	Закрепление отсутствует
255	980645.21	1650329.08	Картометрический метод	0.10	Закрепление отсутствует
256	980653.29	1650365.47	Картометрический метод	0.10	Закрепление отсутствует
257	980655.78	1650391.33	Картометрический метод	0.10	Закрепление отсутствует
258	980657.93	1650422.11	Картометрический метод	0.10	Закрепление отсутствует
259	980659.76	1650457.60	Картометрический метод	0.10	Закрепление отсутствует
260	980661.77	1650487.05	Картометрический метод	0.10	Закрепление отсутствует
261	980662.51	1650517.71	Картометрический метод	0.10	Закрепление отсутствует
262	980664.75	1650556.16	Картометрический метод	0.10	Закрепление отсутствует
263	980673.42	1650658.57	Картометрический метод	0.10	Закрепление отсутствует
264	980674.23	1650668.52	Картометрический метод	0.10	Закрепление отсутствует
265	980678.99	1650730.23	Картометрический метод	0.10	Закрепление отсутствует
266	980685.68	1650836.52	Картометрический метод	0.10	Закрепление отсутствует
267	980687.06	1650850.78	Картометрический метод	0.10	Закрепление отсутствует
268	980687.48	1650854.74	Картометрический метод	0.10	Закрепление отсутствует
269	980691.08	1650889.21	Картометрический метод	0.10	Закрепление отсутствует
270	980702.95	1651019.51	Картометрический метод	0.10	Закрепление отсутствует
271	980708.83	1651047.31	Картометрический метод	0.10	Закрепление отсутствует
272	980711.41	1651093.80	Картометрический метод	0.10	Закрепление отсутствует
273	980711.97	1651105.81	Картометрический метод	0.10	Закрепление отсутствует
274	980707.78	1651123.18	Картометрический метод	0.10	Закрепление отсутствует
275	980708.48	1651168.42	Картометрический метод	0.10	Закрепление отсутствует
276	980694.96	1651169.27	Картометрический метод	0.10	Закрепление отсутствует

3. Сведения о характерных точках части (частей) границы объекта					
Обозначение характерных точек части границы	Координаты, м		Метод определения координат характерной точки	Средняя квадратическая погрешность положения характерной точки (M _t), м	Описание обозначения точки на местности (при наличии)
	X	Y			
1	2	3	4	5	6
277	980692.43	1651146.72	Картометрический метод	0.10	Закрепление отсутствует
278	980689.43	1651115.65	Картометрический метод	0.10	Закрепление отсутствует
279	980685.15	1651061.73	Картометрический метод	0.10	Закрепление отсутствует
280	980683.54	1651041.55	Картометрический метод	0.10	Закрепление отсутствует
281	980681.85	1651025.79	Картометрический метод	0.10	Закрепление отсутствует
282	980679.35	1651006.98	Картометрический метод	0.10	Закрепление отсутствует
283	980673.16	1650912.86	Картометрический метод	0.10	Закрепление отсутствует
284	980669.33	1650870.45	Картометрический метод	0.10	Закрепление отсутствует
285	980668.80	1650856.55	Картометрический метод	0.10	Закрепление отсутствует
286	980668.66	1650852.52	Картометрический метод	0.10	Закрепление отсутствует
287	980668.04	1650836.72	Картометрический метод	0.10	Закрепление отсутствует
288	980667.62	1650825.66	Картометрический метод	0.10	Закрепление отсутствует
289	980666.36	1650804.81	Картометрический метод	0.10	Закрепление отсутствует
290	980663.22	1650788.03	Картометрический метод	0.10	Закрепление отсутствует
291	980654.67	1650669.56	Картометрический метод	0.10	Закрепление отсутствует
292	980654.08	1650659.64	Картометрический метод	0.10	Закрепление отсутствует
293	980652.75	1650647.82	Картометрический метод	0.10	Закрепление отсутствует
294	980651.80	1650639.40	Картометрический метод	0.10	Закрепление отсутствует
295	980636.92	1650444.89	Картометрический метод	0.10	Закрепление отсутствует
296	980630.62	1650329.54	Картометрический метод	0.10	Закрепление отсутствует
297	980629.88	1650317.62	Картометрический метод	0.10	Закрепление отсутствует
298	980631.06	1650318.11	Картометрический метод	0.10	Закрепление отсутствует
299	980636.59	1650320.31	Картометрический метод	0.10	Закрепление отсутствует
254	980644.90	1650324.30	Картометрический метод	0.10	Закрепление отсутствует
Часть 15					
300	979641.56	1651664.17	Картометрический метод	0.10	Закрепление отсутствует

3. Сведения о характерных точках части (частей) границы объекта					
Обозначение характерных точек части границы	Координаты, м		Метод определения координат характерной точки	Средняя квадратическая погрешность положения характерной точки (Mt), м	Описание обозначения точки на местности (при наличии)
	X	Y			
1	2	3	4	5	6
301	979682.34	1651751.24	Картометрический метод	0.10	Закрепление отсутствует
302	979633.74	1651776.60	Картометрический метод	0.10	Закрепление отсутствует
303	979622.02	1651782.89	Картометрический метод	0.10	Закрепление отсутствует
304	979580.86	1651699.56	Картометрический метод	0.10	Закрепление отсутствует
305	979633.84	1651673.56	Картометрический метод	0.10	Закрепление отсутствует
306	979638.29	1651670.12	Картометрический метод	0.10	Закрепление отсутствует
300	979641.56	1651664.17	Картометрический метод	0.10	Закрепление отсутствует
Часть 16					
307	979527.15	1650312.41	Картометрический метод	0.10	Закрепление отсутствует
308	979529.66	1650317.01	Картометрический метод	0.10	Закрепление отсутствует
309	979526.43	1650318.75	Картометрический метод	0.10	Закрепление отсутствует
310	979523.94	1650314.16	Картометрический метод	0.10	Закрепление отсутствует
307	979527.15	1650312.41	Картометрический метод	0.10	Закрепление отсутствует
Часть 17					
311	982438.19	1651813.24	Картометрический метод	0.10	Закрепление отсутствует
312	982440.54	1651729.86	Картометрический метод	0.10	Закрепление отсутствует
313	982460.70	1651727.90	Картометрический метод	0.10	Закрепление отсутствует
314	982457.26	1651814.38	Картометрический метод	0.10	Закрепление отсутствует
315	982454.54	1651940.37	Картометрический метод	0.10	Закрепление отсутствует
316	982452.19	1652008.16	Картометрический метод	0.10	Закрепление отсутствует
317	982451.90	1652050.44	Картометрический метод	0.10	Закрепление отсутствует
318	982452.58	1652058.81	Картометрический метод	0.10	Закрепление отсутствует
319	982450.71	1652159.33	Картометрический метод	0.10	Закрепление отсутствует
320	982445.64	1652160.05	Картометрический метод	0.10	Закрепление отсутствует
321	982443.08	1652387.07	Картометрический метод	0.10	Закрепление отсутствует
322	982445.79	1652462.64	Картометрический метод	0.10	Закрепление отсутствует

3. Сведения о характерных точках части (частей) границы объекта					
Обозначение характерных точек части границы	Координаты, м		Метод определения координат характерной точки	Средняя квадратическая погрешность положения характерной точки (M _t), м	Описание обозначения точки на местности (при наличии)
	X	Y			
1	2	3	4	5	6
323	982449.89	1652504.51	Картометрический метод	0.10	Закрепление отсутствует
324	982457.22	1652551.55	Картометрический метод	0.10	Закрепление отсутствует
325	982461.97	1652597.09	Картометрический метод	0.10	Закрепление отсутствует
326	982468.95	1652631.92	Картометрический метод	0.10	Закрепление отсутствует
327	982478.72	1652659.71	Картометрический метод	0.10	Закрепление отсутствует
328	982508.57	1652735.37	Картометрический метод	0.10	Закрепление отсутствует
329	982581.31	1652847.23	Картометрический метод	0.10	Закрепление отсутствует
330	982615.42	1652893.06	Картометрический метод	0.10	Закрепление отсутствует
331	982676.37	1652958.90	Картометрический метод	0.10	Закрепление отсутствует
332	982713.90	1652993.84	Картометрический метод	0.10	Закрепление отсутствует
333	982723.83	1653003.20	Картометрический метод	0.10	Закрепление отсутствует
334	982740.53	1653015.97	Картометрический метод	0.10	Закрепление отсутствует
335	982835.06	1653075.98	Картометрический метод	0.10	Закрепление отсутствует
336	982887.79	1653104.05	Картометрический метод	0.10	Закрепление отсутствует
337	982913.13	1653117.51	Картометрический метод	0.10	Закрепление отсутствует
338	982951.11	1653135.63	Картометрический метод	0.10	Закрепление отсутствует
339	983064.18	1653171.88	Картометрический метод	0.10	Закрепление отсутствует
340	983441.77	1653280.28	Картометрический метод	0.10	Закрепление отсутствует
341	983486.32	1653293.40	Картометрический метод	0.10	Закрепление отсутствует
342	983486.94	1653293.86	Картометрический метод	0.10	Закрепление отсутствует
343	983487.07	1653294.66	Картометрический метод	0.10	Закрепление отсутствует
344	983490.28	1653283.60	Картометрический метод	0.10	Закрепление отсутствует
345	983537.98	1653297.97	Картометрический метод	0.10	Закрепление отсутствует
346	983546.12	1653300.61	Картометрический метод	0.10	Закрепление отсутствует
347	983610.91	1653319.20	Картометрический метод	0.10	Закрепление отсутствует
348	983620.17	1653321.87	Картометрический метод	0.10	Закрепление отсутствует

3. Сведения о характерных точках части (частей) границы объекта					
Обозначение характерных точек части границы	Координаты, м		Метод определения координат характерной точки	Средняя квадратическая погрешность положения характерной точки (M _t), м	Описание обозначения точки на местности (при наличии)
	X	Y			
1	2	3	4	5	6
349	983743.19	1653357.20	Картометрический метод	0.10	Закрепление отсутствует
350	983852.36	1653389.54	Картометрический метод	0.10	Закрепление отсутствует
351	983929.32	1653412.06	Картометрический метод	0.10	Закрепление отсутствует
352	984029.67	1653444.43	Картометрический метод	0.10	Закрепление отсутствует
353	984128.51	1653473.68	Картометрический метод	0.10	Закрепление отсутствует
354	984194.92	1653493.66	Картометрический метод	0.10	Закрепление отсутствует
355	984249.39	1653510.10	Картометрический метод	0.10	Закрепление отсутствует
356	984377.73	1653546.77	Картометрический метод	0.10	Закрепление отсутствует
357	984479.02	1653576.38	Картометрический метод	0.10	Закрепление отсутствует
358	984531.76	1653592.38	Картометрический метод	0.10	Закрепление отсутствует
359	984572.01	1653604.31	Картометрический метод	0.10	Закрепление отсутствует
360	984650.82	1653627.93	Картометрический метод	0.10	Закрепление отсутствует
361	984719.96	1653649.06	Картометрический метод	0.10	Закрепление отсутствует
362	984793.31	1653675.84	Картометрический метод	0.10	Закрепление отсутствует
363	984846.08	1653694.83	Картометрический метод	0.10	Закрепление отсутствует
364	984890.44	1653710.99	Картометрический метод	0.10	Закрепление отсутствует
365	984912.21	1653716.34	Картометрический метод	0.10	Закрепление отсутствует
366	984945.21	1653729.21	Картометрический метод	0.10	Закрепление отсутствует
367	984983.36	1653746.37	Картометрический метод	0.10	Закрепление отсутствует
368	985025.95	1653765.68	Картометрический метод	0.10	Закрепление отсутствует
369	985053.27	1653779.96	Картометрический метод	0.10	Закрепление отсутствует
370	985075.61	1653791.36	Картометрический метод	0.10	Закрепление отсутствует
371	985100.29	1653804.42	Картометрический метод	0.10	Закрепление отсутствует
372	985128.87	1653819.02	Картометрический метод	0.10	Закрепление отсутствует
373	985141.93	1653826.50	Картометрический метод	0.10	Закрепление отсутствует
374	985145.84	1653828.82	Картометрический метод	0.10	Закрепление отсутствует

3. Сведения о характерных точках части (частей) границы объекта					
Обозначение характерных точек части границы	Координаты, м		Метод определения координат характерной точки	Средняя квадратическая погрешность положения характерной точки (M _t), м	Описание обозначения точки на местности (при наличии)
	X	Y			
1	2	3	4	5	6
375	985152.47	1653832.98	Картометрический метод	0.10	Закрепление отсутствует
376	985166.13	1653841.45	Картометрический метод	0.10	Закрепление отсутствует
377	985187.84	1653851.21	Картометрический метод	0.10	Закрепление отсутствует
378	985211.32	1653863.99	Картометрический метод	0.10	Закрепление отсутствует
379	985237.97	1653880.39	Картометрический метод	0.10	Закрепление отсутствует
380	985270.95	1653899.04	Картометрический метод	0.10	Закрепление отсутствует
381	985314.84	1653922.72	Картометрический метод	0.10	Закрепление отсутствует
382	985339.17	1653935.59	Картометрический метод	0.10	Закрепление отсутствует
383	985355.86	1653943.46	Картометрический метод	0.10	Закрепление отсутствует
384	985359.98	1653945.31	Картометрический метод	0.10	Закрепление отсутствует
385	985377.02	1653953.38	Картометрический метод	0.10	Закрепление отсутствует
386	985395.05	1653963.16	Картометрический метод	0.10	Закрепление отсутствует
387	985395.07	1653963.16	Картометрический метод	0.10	Закрепление отсутствует
388	985406.69	1653969.57	Картометрический метод	0.10	Закрепление отсутствует
389	985435.88	1653985.51	Картометрический метод	0.10	Закрепление отсутствует
390	985475.72	1654006.97	Картометрический метод	0.10	Закрепление отсутствует
391	985518.43	1654033.11	Картометрический метод	0.10	Закрепление отсутствует
392	985532.14	1654037.49	Картометрический метод	0.10	Закрепление отсутствует
393	985566.22	1654055.77	Картометрический метод	0.10	Закрепление отсутствует
394	985566.26	1654055.79	Картометрический метод	0.10	Закрепление отсутствует
395	985585.26	1654066.30	Картометрический метод	0.10	Закрепление отсутствует
396	985592.30	1654069.98	Картометрический метод	0.10	Закрепление отсутствует
397	985594.26	1654071.01	Картометрический метод	0.10	Закрепление отсутствует
398	985597.21	1654072.54	Картометрический метод	0.10	Закрепление отсутствует
399	985604.57	1654076.44	Картометрический метод	0.10	Закрепление отсутствует
400	985604.59	1654076.47	Картометрический метод	0.10	Закрепление отсутствует

3. Сведения о характерных точках части (частей) границы объекта					
Обозначение характерных точек части границы	Координаты, м		Метод определения координат характерной точки	Средняя квадратическая погрешность положения характерной точки (M _t), м	Описание обозначения точки на местности (при наличии)
	X	Y			
1	2	3	4	5	6
401	985604.60	1654076.46	Картометрический метод	0.10	Закрепление отсутствует
402	985617.17	1654083.30	Картометрический метод	0.10	Закрепление отсутствует
403	985617.21	1654083.31	Картометрический метод	0.10	Закрепление отсутствует
404	985617.22	1654083.31	Картометрический метод	0.10	Закрепление отсутствует
405	985640.42	1654095.75	Картометрический метод	0.10	Закрепление отсутствует
406	985640.56	1654095.84	Картометрический метод	0.10	Закрепление отсутствует
407	985689.71	1654125.45	Картометрический метод	0.10	Закрепление отсутствует
408	985702.84	1654131.69	Картометрический метод	0.10	Закрепление отсутствует
409	985735.79	1654147.30	Картометрический метод	0.10	Закрепление отсутствует
410	985735.95	1654147.39	Картометрический метод	0.10	Закрепление отсутствует
411	985749.46	1654154.76	Картометрический метод	0.10	Закрепление отсутствует
412	985769.73	1654158.56	Картометрический метод	0.10	Закрепление отсутствует
413	985777.50	1654164.98	Картометрический метод	0.10	Закрепление отсутствует
414	985777.85	1654172.23	Картометрический метод	0.10	Закрепление отсутствует
415	985814.96	1654190.04	Картометрический метод	0.10	Закрепление отсутствует
416	985829.00	1654198.07	Картометрический метод	0.10	Закрепление отсутствует
417	985853.92	1654211.36	Картометрический метод	0.10	Закрепление отсутствует
418	985853.93	1654211.37	Картометрический метод	0.10	Закрепление отсутствует
419	985866.68	1654218.18	Картометрический метод	0.10	Закрепление отсутствует
420	985866.69	1654218.20	Картометрический метод	0.10	Закрепление отсутствует
421	985866.71	1654218.19	Картометрический метод	0.10	Закрепление отсутствует
422	985887.49	1654229.30	Картометрический метод	0.10	Закрепление отсутствует
423	985950.62	1654265.43	Картометрический метод	0.10	Закрепление отсутствует
424	985972.41	1654277.07	Картометрический метод	0.10	Закрепление отсутствует
425	985972.46	1654277.10	Картометрический метод	0.10	Закрепление отсутствует
426	985983.14	1654283.10	Картометрический метод	0.10	Закрепление отсутствует

3. Сведения о характерных точках части (частей) границы объекта					
Обозначение характерных точек части границы	Координаты, м		Метод определения координат характерной точки	Средняя квадратическая погрешность положения характерной точки (M _t), м	Описание обозначения точки на местности (при наличии)
	X	Y			
1	2	3	4	5	6
427	985997.64	1654291.22	Картометрический метод	0.10	Закрепление отсутствует
428	986025.08	1654306.04	Картометрический метод	0.10	Закрепление отсутствует
429	986025.09	1654306.05	Картометрический метод	0.10	Закрепление отсутствует
430	986041.86	1654315.03	Картометрический метод	0.10	Закрепление отсутствует
431	986044.85	1654316.90	Картометрический метод	0.10	Закрепление отсутствует
432	986058.88	1654324.94	Картометрический метод	0.10	Закрепление отсутствует
433	986058.92	1654324.97	Картометрический метод	0.10	Закрепление отсутствует
434	986118.16	1654357.73	Картометрический метод	0.10	Закрепление отсутствует
435	986118.18	1654357.74	Картометрический метод	0.10	Закрепление отсутствует
436	986155.67	1654378.14	Картометрический метод	0.10	Закрепление отсутствует
437	986175.27	1654388.55	Картометрический метод	0.10	Закрепление отсутствует
438	986175.34	1654388.60	Картометрический метод	0.10	Закрепление отсутствует
439	986218.43	1654413.20	Картометрический метод	0.10	Закрепление отсутствует
440	986283.32	1654443.12	Картометрический метод	0.10	Закрепление отсутствует
441	986309.38	1654456.85	Картометрический метод	0.10	Закрепление отсутствует
442	986309.41	1654456.85	Картометрический метод	0.10	Закрепление отсутствует
443	986321.48	1654463.42	Картометрический метод	0.10	Закрепление отсутствует
444	986321.50	1654463.43	Картометрический метод	0.10	Закрепление отсутствует
445	986336.73	1654470.74	Картометрический метод	0.10	Закрепление отсутствует
446	986398.15	1654507.65	Картометрический метод	0.10	Закрепление отсутствует
447	986423.88	1654521.70	Картометрический метод	0.10	Закрепление отсутствует
448	986468.59	1654545.65	Картометрический метод	0.10	Закрепление отсутствует
449	986510.20	1654568.27	Картометрический метод	0.10	Закрепление отсутствует
450	986535.75	1654582.12	Картометрический метод	0.10	Закрепление отсутствует
451	986573.02	1654602.14	Картометрический метод	0.10	Закрепление отсутствует
452	986573.03	1654602.17	Картометрический метод	0.10	Закрепление отсутствует

3. Сведения о характерных точках части (частей) границы объекта					
Обозначение характерных точек части границы	Координаты, м		Метод определения координат характерной точки	Средняя квадратическая погрешность положения характерной точки (M _t), м	Описание обозначения точки на местности (при наличии)
	X	Y			
1	2	3	4	5	6
453	986573.06	1654602.16	Картометрический метод	0.10	Закрепление отсутствует
454	986584.30	1654608.42	Картометрический метод	0.10	Закрепление отсутствует
455	986584.34	1654608.45	Картометрический метод	0.10	Закрепление отсутствует
456	986600.00	1654616.85	Картометрический метод	0.10	Закрепление отсутствует
457	986600.03	1654616.86	Картометрический метод	0.10	Закрепление отсутствует
458	986625.73	1654631.06	Картометрический метод	0.10	Закрепление отсутствует
459	986646.59	1654642.35	Картометрический метод	0.10	Закрепление отсутствует
460	986660.73	1654649.97	Картометрический метод	0.10	Закрепление отсутствует
461	986660.75	1654649.97	Картометрический метод	0.10	Закрепление отсутствует
462	986694.55	1654668.40	Картометрический метод	0.10	Закрепление отсутствует
463	986712.37	1654677.97	Картометрический метод	0.10	Закрепление отсутствует
464	986712.38	1654677.97	Картометрический метод	0.10	Закрепление отсутствует
465	986748.46	1654697.38	Картометрический метод	0.10	Закрепление отсутствует
466	986781.40	1654715.68	Картометрический метод	0.10	Закрепление отсутствует
467	986783.45	1654716.60	Картометрический метод	0.10	Закрепление отсутствует
468	986784.54	1654717.43	Картометрический метод	0.10	Закрепление отсутствует
469	986811.58	1654732.00	Картометрический метод	0.10	Закрепление отсутствует
470	986811.59	1654732.00	Картометрический метод	0.10	Закрепление отсутствует
471	986831.95	1654743.05	Картометрический метод	0.10	Закрепление отсутствует
472	986836.65	1654745.59	Картометрический метод	0.10	Закрепление отсутствует
473	986836.66	1654745.59	Картометрический метод	0.10	Закрепление отсутствует
474	986849.68	1654752.64	Картометрический метод	0.10	Закрепление отсутствует
475	986891.57	1654773.47	Картометрический метод	0.10	Закрепление отсутствует
476	986891.64	1654773.51	Картометрический метод	0.10	Закрепление отсутствует
477	986906.59	1654781.53	Картометрический метод	0.10	Закрепление отсутствует
478	986926.63	1654792.32	Картометрический метод	0.10	Закрепление отсутствует

3. Сведения о характерных точках части (частей) границы объекта					
Обозначение характерных точек части границы	Координаты, м		Метод определения координат характерной точки	Средняя квадратическая погрешность положения характерной точки (M _t), м	Описание обозначения точки на местности (при наличии)
	X	Y			
1	2	3	4	5	6
479	986926.63	1654792.33	Картометрический метод	0.10	Закрепление отсутствует
480	986926.64	1654792.33	Картометрический метод	0.10	Закрепление отсутствует
481	986994.38	1654829.34	Картометрический метод	0.10	Закрепление отсутствует
482	987013.85	1654839.67	Картометрический метод	0.10	Закрепление отсутствует
483	987022.14	1654843.99	Картометрический метод	0.10	Закрепление отсутствует
484	987085.56	1654878.35	Картометрический метод	0.10	Закрепление отсутствует
485	987085.56	1654878.36	Картометрический метод	0.10	Закрепление отсутствует
486	987085.57	1654878.36	Картометрический метод	0.10	Закрепление отсутствует
487	987100.59	1654886.50	Картометрический метод	0.10	Закрепление отсутствует
488	987100.60	1654886.49	Картометрический метод	0.10	Закрепление отсутствует
489	987156.28	1654916.71	Картометрический метод	0.10	Закрепление отсутствует
490	987223.71	1654955.74	Картометрический метод	0.10	Закрепление отсутствует
491	987226.69	1654957.41	Картометрический метод	0.10	Закрепление отсутствует
492	987235.06	1654962.17	Картометрический метод	0.10	Закрепление отсутствует
493	987261.67	1654976.59	Картометрический метод	0.10	Закрепление отсутствует
494	987291.68	1654992.85	Картометрический метод	0.10	Закрепление отсутствует
495	987291.70	1654992.87	Картометрический метод	0.10	Закрепление отсутствует
496	987310.01	1655002.63	Картометрический метод	0.10	Закрепление отсутствует
497	987310.02	1655002.65	Картометрический метод	0.10	Закрепление отсутствует
498	987361.76	1655030.01	Картометрический метод	0.10	Закрепление отсутствует
499	987482.41	1655093.15	Картометрический метод	0.10	Закрепление отсутствует
500	987534.51	1655121.05	Картометрический метод	0.10	Закрепление отсутствует
501	987534.53	1655121.06	Картометрический метод	0.10	Закрепление отсутствует
502	987583.02	1655147.50	Картометрический метод	0.10	Закрепление отсутствует
503	987583.05	1655147.52	Картометрический метод	0.10	Закрепление отсутствует
504	987605.23	1655159.99	Картометрический метод	0.10	Закрепление отсутствует

3. Сведения о характерных точках части (частей) границы объекта					
Обозначение характерных точек части границы	Координаты, м		Метод определения координат характерной точки	Средняя квадратическая погрешность положения характерной точки (M _t), м	Описание обозначения точки на местности (при наличии)
	X	Y			
1	2	3	4	5	6
505	987630.36	1655173.55	Картометрический метод	0.10	Закрепление отсутствует
506	987630.39	1655173.56	Картометрический метод	0.10	Закрепление отсутствует
507	987671.98	1655196.44	Картометрический метод	0.10	Закрепление отсутствует
508	987715.79	1655220.09	Картометрический метод	0.10	Закрепление отсутствует
509	987715.88	1655220.16	Картометрический метод	0.10	Закрепление отсутствует
510	987750.25	1655239.67	Картометрический метод	0.10	Закрепление отсутствует
511	987750.28	1655239.68	Картометрический метод	0.10	Закрепление отсутствует
512	987782.69	1655257.18	Картометрический метод	0.10	Закрепление отсутствует
513	987782.72	1655257.19	Картометрический метод	0.10	Закрепление отсутствует
514	987801.18	1655267.23	Картометрический метод	0.10	Закрепление отсутствует
515	987801.23	1655267.23	Картометрический метод	0.10	Закрепление отсутствует
516	987896.60	1655321.40	Картометрический метод	0.10	Закрепление отсутствует
517	987926.46	1655337.54	Картометрический метод	0.10	Закрепление отсутствует
518	987930.46	1655339.66	Картометрический метод	0.10	Закрепление отсутствует
519	987956.35	1655353.75	Картометрический метод	0.10	Закрепление отсутствует
520	987956.36	1655353.76	Картометрический метод	0.10	Закрепление отсутствует
521	988008.05	1655381.50	Картометрический метод	0.10	Закрепление отсутствует
522	988049.34	1655400.81	Картометрический метод	0.10	Закрепление отсутствует
523	988105.35	1655431.25	Картометрический метод	0.10	Закрепление отсутствует
524	988162.72	1655464.73	Картометрический метод	0.10	Закрепление отсутствует
525	988166.51	1655466.83	Картометрический метод	0.10	Закрепление отсутствует
525	988166.51	1655466.83	Картометрический метод	0.10	Закрепление отсутствует
526	988205.78	1655487.47	Картометрический метод	0.10	Закрепление отсутствует
527	988242.49	1655506.84	Картометрический метод	0.10	Закрепление отсутствует
528	988242.53	1655506.84	Картометрический метод	0.10	Закрепление отсутствует
529	988272.74	1655523.40	Картометрический метод	0.10	Закрепление отсутствует

3. Сведения о характерных точках части (частей) границы объекта					
Обозначение характерных точек части границы	Координаты, м		Метод определения координат характерной точки	Средняя квадратическая погрешность положения характерной точки (M _t), м	Описание обозначения точки на местности (при наличии)
	X	Y			
1	2	3	4	5	6
530	988306.72	1655540.37	Картометрический метод	0.10	Закрепление отсутствует
531	988327.26	1655550.61	Картометрический метод	0.10	Закрепление отсутствует
532	988327.33	1655550.65	Картометрический метод	0.10	Закрепление отсутствует
533	988349.67	1655562.44	Картометрический метод	0.10	Закрепление отсутствует
534	988349.70	1655562.45	Картометрический метод	0.10	Закрепление отсутствует
535	988373.88	1655575.64	Картометрический метод	0.10	Закрепление отсутствует
536	988415.55	1655597.82	Картометрический метод	0.10	Закрепление отсутствует
537	988415.57	1655597.82	Картометрический метод	0.10	Закрепление отсутствует
538	988454.74	1655618.96	Картометрический метод	0.10	Закрепление отсутствует
539	988454.84	1655619.03	Картометрический метод	0.10	Закрепление отсутствует
540	988472.72	1655629.68	Картометрический метод	0.10	Закрепление отсутствует
541	988510.61	1655652.17	Картометрический метод	0.10	Закрепление отсутствует
542	988547.93	1655669.44	Картометрический метод	0.10	Закрепление отсутствует
543	988588.44	1655691.26	Картометрический метод	0.10	Закрепление отсутствует
544	988588.47	1655691.29	Картометрический метод	0.10	Закрепление отсутствует
545	988597.47	1655696.25	Картометрический метод	0.10	Закрепление отсутствует
546	988560.05	1655696.40	Картометрический метод	0.10	Закрепление отсутствует
547	988514.17	1655696.58	Картометрический метод	0.10	Закрепление отсутствует
548	988496.67	1655685.60	Картометрический метод	0.10	Закрепление отсутствует
549	988472.35	1655675.12	Картометрический метод	0.10	Закрепление отсутствует
550	988472.13	1655675.00	Картометрический метод	0.10	Закрепление отсутствует
551	988435.16	1655654.96	Картометрический метод	0.10	Закрепление отсутствует
552	988435.15	1655654.95	Картометрический метод	0.10	Закрепление отсутствует
553	988408.47	1655640.42	Картометрический метод	0.10	Закрепление отсутствует
554	988396.55	1655634.03	Картометрический метод	0.10	Закрепление отсутствует
555	988396.54	1655634.03	Картометрический метод	0.10	Закрепление отсутствует

3. Сведения о характерных точках части (частей) границы объекта					
Обозначение характерных точек части границы	Координаты, м		Метод определения координат характерной точки	Средняя квадратическая погрешность положения характерной точки (M _t), м	Описание обозначения точки на местности (при наличии)
	X	Y			
1	2	3	4	5	6
556	988354.34	1655611.70	Картометрический метод	0.10	Закрепление отсутствует
557	988354.30	1655611.68	Картометрический метод	0.10	Закрепление отсутствует
558	988330.13	1655598.50	Картометрический метод	0.10	Закрепление отсутствует
559	988308.94	1655587.22	Картометрический метод	0.10	Закрепление отсутствует
560	988307.96	1655586.70	Картометрический метод	0.10	Закрепление отсутствует
561	988307.95	1655586.69	Картометрический метод	0.10	Закрепление отсутствует
562	988254.24	1655557.79	Картометрический метод	0.10	Закрепление отсутствует
563	988254.22	1655557.78	Картометрический метод	0.10	Закрепление отсутствует
564	988224.17	1655541.26	Картометрический метод	0.10	Закрепление отсутствует
565	988139.06	1655496.47	Картометрический метод	0.10	Закрепление отсутствует
566	988139.01	1655496.46	Картометрический метод	0.10	Закрепление отсутствует
567	988085.69	1655467.25	Картометрический метод	0.10	Закрепление отсутствует
568	988029.92	1655436.93	Картометрический метод	0.10	Закрепление отсутствует
569	988029.82	1655436.86	Картометрический метод	0.10	Закрепление отсутствует
570	988002.18	1655420.43	Картометрический метод	0.10	Закрепление отсутствует
571	987939.28	1655385.43	Картометрический метод	0.10	Закрепление отсутствует
572	987891.53	1655359.63	Картометрический метод	0.10	Закрепление отсутствует
573	987891.51	1655359.61	Картометрический метод	0.10	Закрепление отсутствует
574	987830.05	1655327.11	Картометрический метод	0.10	Закрепление отсутствует
575	987782.62	1655301.53	Картометрический метод	0.10	Закрепление отсутствует
576	987731.58	1655273.91	Картометрический метод	0.10	Закрепление отсутствует
577	987731.51	1655273.88	Картометрический метод	0.10	Закрепление отсутствует
578	987652.30	1655232.43	Картометрический метод	0.10	Закрепление отсутствует
579	987610.70	1655209.41	Картометрический метод	0.10	Закрепление отсутствует
580	987585.55	1655195.75	Картометрический метод	0.10	Закрепление отсутствует
581	987585.53	1655195.74	Картометрический метод	0.10	Закрепление отсутствует

3. Сведения о характерных точках части (частей) границы объекта					
Обозначение характерных точек части границы	Координаты, м		Метод определения координат характерной точки	Средняя квадратическая погрешность положения характерной точки (M _t), м	Описание обозначения точки на местности (при наличии)
	X	Y			
1	2	3	4	5	6
582	987563.04	1655183.31	Картометрический метод	0.10	Закрепление отсутствует
583	987533.30	1655165.36	Картометрический метод	0.10	Закрепление отсутствует
584	987522.01	1655158.53	Картометрический метод	0.10	Закрепление отсутствует
585	987464.04	1655127.57	Картометрический метод	0.10	Закрепление отсутствует
586	987464.04	1655127.55	Картометрический метод	0.10	Закрепление отсутствует
587	987441.75	1655115.72	Картометрический метод	0.10	Закрепление отсутствует
588	987441.70	1655115.70	Картометрический метод	0.10	Закрепление отсутствует
589	987374.26	1655079.18	Картометрический метод	0.10	Закрепление отсутствует
590	987327.71	1655054.27	Картометрический метод	0.10	Закрепление отсутствует
591	987257.55	1655016.40	Картометрический метод	0.10	Закрепление отсутствует
592	987244.11	1655009.16	Картометрический метод	0.10	Закрепление отсутствует
593	987244.10	1655009.16	Картометрический метод	0.10	Закрепление отсутствует
594	987217.34	1654994.68	Картометрический метод	0.10	Закрепление отсутствует
595	987137.46	1654950.87	Картометрический метод	0.10	Закрепление отсутствует
596	987137.44	1654950.87	Картометрический метод	0.10	Закрепление отсутствует
597	987082.02	1654920.81	Картометрический метод	0.10	Закрепление отсутствует
598	987027.38	1654893.48	Картометрический метод	0.10	Закрепление отсутствует
599	987002.51	1654880.00	Картометрический метод	0.10	Закрепление отсутствует
600	986994.59	1654875.61	Картометрический метод	0.10	Закрепление отсутствует
601	986975.21	1654865.36	Картометрический метод	0.10	Закрепление отсутствует
602	986975.12	1654865.31	Картометрический метод	0.10	Закрепление отсутствует
603	986939.89	1654845.63	Картометрический метод	0.10	Закрепление отсутствует
604	986935.43	1654846.33	Картометрический метод	0.10	Закрепление отсутствует
605	986932.02	1654846.86	Картометрический метод	0.10	Закрепление отсутствует
606	986926.56	1654843.53	Картометрический метод	0.10	Закрепление отсутствует
607	986924.16	1654839.05	Картометрический метод	0.10	Закрепление отсутствует

3. Сведения о характерных точках части (частей) границы объекта					
Обозначение характерных точек части границы	Координаты, м		Метод определения координат характерной точки	Средняя квадратическая погрешность положения характерной точки (M _t), м	Описание обозначения точки на местности (при наличии)
	X	Y			
1	2	3	4	5	6
608	986921.74	1654834.54	Картометрический метод	0.10	Закрепление отсутствует
609	986907.93	1654826.57	Картометрический метод	0.10	Закрепление отсутствует
610	986907.92	1654826.57	Картометрический метод	0.10	Закрепление отсутствует
611	986873.30	1654807.96	Картометрический метод	0.10	Закрепление отсутствует
612	986873.22	1654807.92	Картометрический метод	0.10	Закрепление отсутствует
613	986850.09	1654794.89	Картометрический метод	0.10	Закрепление отсутствует
614	986832.13	1654785.19	Картометрический метод	0.10	Закрепление отсутствует
615	986814.39	1654775.64	Картометрический метод	0.10	Закрепление отсутствует
616	986814.38	1654775.63	Картометрический метод	0.10	Закрепление отсутствует
617	986794.02	1654764.56	Картометрический метод	0.10	Закрепление отсутствует
618	986766.94	1654750.00	Картометрический метод	0.10	Закрепление отсутствует
619	986766.93	1654749.98	Картометрический метод	0.10	Закрепление отсутствует
620	986743.65	1654737.28	Картометрический метод	0.10	Закрепление отсутствует
621	986743.60	1654737.25	Картометрический метод	0.10	Закрепление отсутствует
622	986730.65	1654729.81	Картометрический метод	0.10	Закрепление отсутствует
623	986688.83	1654707.29	Картометрический метод	0.10	Закрепление отсутствует
624	986629.03	1654674.91	Картометрический метод	0.10	Закрепление отсутствует
625	986607.98	1654663.55	Картометрический метод	0.10	Закрепление отсутствует
626	986607.96	1654663.54	Картометрический метод	0.10	Закрепление отсутствует
627	986582.42	1654649.40	Картометрический метод	0.10	Закрепление отсутствует
628	986582.39	1654649.40	Картометрический метод	0.10	Закрепление отсутствует
629	986566.68	1654640.97	Картометрический метод	0.10	Закрепление отсутствует
630	986566.63	1654640.95	Картометрический метод	0.10	Закрепление отсутствует
631	986555.36	1654634.68	Картометрический метод	0.10	Закрепление отсутствует
632	986555.33	1654634.66	Картометрический метод	0.10	Закрепление отсутствует
633	986531.72	1654621.97	Картометрический метод	0.10	Закрепление отсутствует

3. Сведения о характерных точках части (частей) границы объекта					
Обозначение характерных точек части границы	Координаты, м		Метод определения координат характерной точки	Средняя квадратическая погрешность положения характерной точки (M _t), м	Описание обозначения точки на местности (при наличии)
	X	Y			
1	2	3	4	5	6
634	986492.41	1654600.73	Картометрический метод	0.10	Закрепление отсутствует
635	986492.40	1654600.71	Картометрический метод	0.10	Закрепление отсутствует
636	986492.37	1654600.71	Картометрический метод	0.10	Закрепление отсутствует
637	986451.51	1654578.49	Картометрический метод	0.10	Закрепление отсутствует
638	986451.45	1654578.44	Картометрический метод	0.10	Закрепление отсутствует
639	986409.54	1654555.49	Картометрический метод	0.10	Закрепление отсутствует
640	986365.82	1654532.31	Картометрический метод	0.10	Закрепление отсутствует
641	986325.72	1654512.63	Картометрический метод	0.10	Закрепление отсутствует
642	986291.00	1654491.16	Картометрический метод	0.10	Закрепление отсутствует
643	986224.42	1654455.56	Картометрический метод	0.10	Закрепление отсутствует
644	986224.42	1654455.55	Картометрический метод	0.10	Закрепление отсутствует
645	986202.24	1654443.63	Картометрический метод	0.10	Закрепление отсутствует
646	986140.26	1654413.44	Картометрический метод	0.10	Закрепление отсутствует
647	986137.68	1654412.19	Картометрический метод	0.10	Закрепление отсутствует
648	986137.56	1654412.13	Картометрический метод	0.10	Закрепление отсутствует
649	986114.55	1654399.65	Картометрический метод	0.10	Закрепление отсутствует
650	986114.54	1654399.64	Картометрический метод	0.10	Закрепление отсутствует
651	986099.69	1654391.53	Картометрический метод	0.10	Закрепление отсутствует
652	986059.27	1654369.59	Картометрический метод	0.10	Закрепление отсутствует
653	986059.00	1654369.43	Картометрический метод	0.10	Закрепление отсутствует
654	986040.51	1654357.07	Картометрический метод	0.10	Закрепление отсутствует
655	986024.71	1654347.98	Картометрический метод	0.10	Закрепление отсутствует
656	986023.82	1654347.49	Картометрический метод	0.10	Закрепление отсутствует
657	986007.52	1654338.62	Картометрический метод	0.10	Закрепление отсутствует
658	986002.53	1654335.94	Картометрический метод	0.10	Закрепление отсутствует
659	985979.92	1654323.72	Картометрический метод	0.10	Закрепление отсутствует

3. Сведения о характерных точках части (частей) границы объекта					
Обозначение характерных точек части границы	Координаты, м		Метод определения координат характерной точки	Средняя квадратическая погрешность положения характерной точки (M _t), м	Описание обозначения точки на местности (при наличии)
	X	Y			
1	2	3	4	5	6
660	985979.88	1654323.71	Картометрический метод	0.10	Закрепление отсутствует
661	985954.84	1654309.65	Картометрический метод	0.10	Закрепление отсутствует
662	985937.17	1654300.22	Картометрический метод	0.10	Закрепление отсутствует
663	985937.17	1654300.20	Картометрический метод	0.10	Закрепление отсутствует
664	985937.15	1654300.20	Картометрический метод	0.10	Закрепление отсутствует
665	985930.04	1654303.39	Картометрический метод	0.10	Закрепление отсутствует
666	985924.67	1654300.94	Картометрический метод	0.10	Закрепление отсутствует
667	985921.79	1654292.05	Картометрический метод	0.10	Закрепление отсутствует
668	985915.66	1654288.80	Картометрический метод	0.10	Закрепление отсутствует
669	985915.66	1654288.79	Картометрический метод	0.10	Закрепление отсутствует
670	985915.64	1654288.79	Картометрический метод	0.10	Закрепление отсутствует
671	985869.08	1654263.71	Картометрический метод	0.10	Закрепление отсутствует
672	985835.55	1654245.78	Картометрический метод	0.10	Закрепление отсутствует
673	985810.29	1654232.29	Картометрический метод	0.10	Закрепление отсутствует
674	985810.21	1654232.25	Картометрический метод	0.10	Закрепление отсутствует
675	985796.24	1654224.25	Картометрический метод	0.10	Закрепление отсутствует
676	985771.95	1654211.24	Картометрический метод	0.10	Закрепление отсутствует
677	985771.92	1654211.21	Картометрический метод	0.10	Закрепление отсутствует
678	985760.27	1654204.78	Картометрический метод	0.10	Закрепление отсутствует
679	985739.79	1654193.95	Картометрический метод	0.10	Закрепление отсутствует
680	985717.46	1654181.76	Картометрический метод	0.10	Закрепление отсутствует
681	985693.17	1654168.72	Картометрический метод	0.10	Закрепление отсутствует
682	985693.16	1654168.70	Картометрический метод	0.10	Закрепление отсутствует
683	985666.96	1654154.61	Картометрический метод	0.10	Закрепление отсутствует
684	985644.76	1654142.33	Картометрический метод	0.10	Закрепление отсутствует
685	985622.03	1654130.15	Картометрический метод	0.10	Закрепление отсутствует

3. Сведения о характерных точках части (частей) границы объекта					
Обозначение характерных точек части границы	Координаты, м		Метод определения координат характерной точки	Средняя квадратическая погрешность положения характерной точки (M _t), м	Описание обозначения точки на местности (при наличии)
	X	Y			
1	2	3	4	5	6
686	985598.73	1654117.61	Картометрический метод	0.10	Закрепление отсутствует
687	985598.72	1654117.61	Картометрический метод	0.10	Закрепление отсутствует
688	985565.92	1654102.23	Картометрический метод	0.10	Закрепление отсутствует
689	985546.70	1654091.84	Картометрический метод	0.10	Закрепление отсутствует
690	985546.69	1654091.83	Картометрический метод	0.10	Закрепление отсутствует
691	985512.91	1654073.70	Картометрический метод	0.10	Закрепление отсутствует
692	985501.24	1654065.22	Картометрический метод	0.10	Закрепление отсутствует
693	985456.18	1654043.02	Картометрический метод	0.10	Закрепление отсутствует
694	985456.07	1654042.97	Картометрический метод	0.10	Закрепление отсутствует
695	985434.96	1654031.41	Картометрический метод	0.10	Закрепление отсутствует
696	985416.62	1654021.40	Картометрический метод	0.10	Закрепление отсутствует
697	985375.29	1653999.10	Картометрический метод	0.10	Закрепление отсутствует
698	985357.36	1653989.39	Картометрический метод	0.10	Закрепление отсутствует
699	985357.35	1653989.39	Картометрический метод	0.10	Закрепление отсутствует
700	985354.41	1653987.77	Картометрический метод	0.10	Закрепление отсутствует
701	985334.40	1653976.89	Картометрический метод	0.10	Закрепление отсутствует
702	985334.37	1653976.87	Картометрический метод	0.10	Закрепление отсутствует
703	985320.80	1653969.43	Картометрический метод	0.10	Закрепление отсутствует
704	985320.78	1653969.42	Картометрический метод	0.10	Закрепление отсутствует
705	985312.18	1653964.73	Картометрический метод	0.10	Закрепление отсутствует
706	985296.89	1653956.80	Картометрический метод	0.10	Закрепление отсутствует
707	985296.88	1653956.76	Картометрический метод	0.10	Закрепление отсутствует
708	985276.94	1653946.14	Картометрический метод	0.10	Закрепление отсутствует
709	985252.22	1653932.66	Картометрический метод	0.10	Закрепление отсутствует
710	985233.66	1653919.70	Картометрический метод	0.10	Закрепление отсутствует
711	985192.16	1653900.16	Картометрический метод	0.10	Закрепление отсутствует

3. Сведения о характерных точках части (частей) границы объекта					
Обозначение характерных точек части границы	Координаты, м		Метод определения координат характерной точки	Средняя квадратическая погрешность положения характерной точки (M _t), м	Описание обозначения точки на местности (при наличии)
	X	Y			
1	2	3	4	5	6
712	985168.00	1653887.11	Картометрический метод	0.10	Закрепление отсутствует
713	985148.52	1653874.02	Картометрический метод	0.10	Закрепление отсутствует
714	985120.30	1653861.16	Картометрический метод	0.10	Закрепление отсутствует
715	985109.58	1653855.16	Картометрический метод	0.10	Закрепление отсутствует
716	985074.94	1653836.77	Картометрический метод	0.10	Закрепление отсутствует
717	985057.81	1653826.08	Картометрический метод	0.10	Закрепление отсутствует
718	985008.23	1653802.67	Картометрический метод	0.10	Закрепление отсутствует
719	985008.15	1653802.62	Картометрический метод	0.10	Закрепление отсутствует
720	984967.68	1653782.10	Картометрический метод	0.10	Закрепление отсутствует
721	984937.70	1653770.39	Картометрический метод	0.10	Закрепление отсутствует
722	984898.70	1653755.05	Картометрический метод	0.10	Закрепление отсутствует
723	984838.98	1653733.03	Картометрический метод	0.10	Закрепление отсутствует
724	984780.18	1653712.58	Картометрический метод	0.10	Закрепление отсутствует
725	984691.20	1653680.96	Картометрический метод	0.10	Закрепление отсутствует
726	984639.52	1653665.27	Картометрический метод	0.10	Закрепление отсутствует
727	984520.25	1653629.65	Картометрический метод	0.10	Закрепление отсутствует
728	984467.42	1653615.70	Картометрический метод	0.10	Закрепление отсутствует
729	984413.93	1653598.47	Картометрический метод	0.10	Закрепление отсутствует
730	984369.10	1653585.30	Картометрический метод	0.10	Закрепление отсутствует
731	984305.87	1653567.91	Картометрический метод	0.10	Закрепление отсутствует
732	984184.23	1653529.08	Картометрический метод	0.10	Закрепление отсутствует
733	984122.19	1653510.45	Картометрический метод	0.10	Закрепление отсутствует
734	984018.84	1653479.78	Картометрический метод	0.10	Закрепление отсутствует
735	984018.83	1653479.78	Картометрический метод	0.10	Закрепление отсутствует
736	983918.52	1653449.56	Картометрический метод	0.10	Закрепление отсутствует
737	983840.99	1653426.89	Картометрический метод	0.10	Закрепление отсутствует

3. Сведения о характерных точках части (частей) границы объекта					
Обозначение характерных точек части границы	Координаты, м		Метод определения координат характерной точки	Средняя квадратическая погрешность положения характерной точки (M _t), м	Описание обозначения точки на местности (при наличии)
	X	Y			
1	2	3	4	5	6
738	983731.87	1653394.51	Картометрический метод	0.10	Закрепление отсутствует
739	983590.32	1653352.41	Картометрический метод	0.10	Закрепление отсутствует
740	983479.36	1653318.94	Картометрический метод	0.10	Закрепление отсутствует
741	983478.56	1653318.98	Картометрический метод	0.10	Закрепление отсутствует
742	983437.19	1653305.42	Картометрический метод	0.10	Закрепление отсутствует
743	983362.80	1653283.14	Картометрический метод	0.10	Закрепление отсутствует
744	983286.84	1653259.54	Картометрический метод	0.10	Закрепление отсутствует
745	983194.37	1653232.18	Картометрический метод	0.10	Закрепление отсутствует
746	983146.55	1653217.42	Картометрический метод	0.10	Закрепление отсутствует
747	983056.93	1653190.92	Картометрический метод	0.10	Закрепление отсутствует
748	982943.05	1653156.62	Картометрический метод	0.10	Закрепление отсутствует
749	982897.05	1653140.27	Картометрический метод	0.10	Закрепление отсутствует
750	982900.18	1653129.72	Картометрический метод	0.10	Закрепление отсутствует
751	982869.39	1653117.69	Картометрический метод	0.10	Закрепление отсутствует
752	982827.75	1653095.94	Картометрический метод	0.10	Закрепление отсутствует
753	982796.83	1653076.32	Картометрический метод	0.10	Закрепление отсутствует
754	982760.86	1653053.41	Картометрический метод	0.10	Закрепление отсутствует
755	982707.58	1653013.46	Картометрический метод	0.10	Закрепление отсутствует
756	982674.20	1652981.82	Картометрический метод	0.10	Закрепление отсутствует
757	982661.87	1652970.06	Картометрический метод	0.10	Закрепление отсутствует
758	982602.13	1652904.67	Картометрический метод	0.10	Закрепление отсутствует
759	982574.48	1652868.77	Картометрический метод	0.10	Закрепление отсутствует
760	982564.77	1652857.89	Картометрический метод	0.10	Закрепление отсутствует
761	982561.96	1652855.52	Картометрический метод	0.10	Закрепление отсутствует
762	982557.84	1652855.10	Картометрический метод	0.10	Закрепление отсутствует
763	982554.68	1652856.25	Картометрический метод	0.10	Закрепление отсутствует

3. Сведения о характерных точках части (частей) границы объекта					
Обозначение характерных точек части границы	Координаты, м		Метод определения координат характерной точки	Средняя квадратическая погрешность положения характерной точки (M _t), м	Описание обозначения точки на местности (при наличии)
	X	Y			
1	2	3	4	5	6
764	982547.65	1652868.98	Картометрический метод	0.10	Закрепление отсутствует
765	982523.66	1652916.53	Картометрический метод	0.10	Закрепление отсутствует
766	982516.35	1652927.57	Картометрический метод	0.10	Закрепление отсутствует
767	982513.41	1652931.20	Картометрический метод	0.10	Закрепление отсутствует
768	982506.51	1652940.23	Картометрический метод	0.10	Закрепление отсутствует
769	982490.89	1652953.65	Картометрический метод	0.10	Закрепление отсутствует
770	982463.60	1652972.40	Картометрический метод	0.10	Закрепление отсутствует
771	982431.00	1652962.06	Картометрический метод	0.10	Закрепление отсутствует
772	982438.63	1652960.41	Картометрический метод	0.10	Закрепление отсутствует
773	982446.48	1652959.06	Картометрический метод	0.10	Закрепление отсутствует
774	982460.01	1652954.85	Картометрический метод	0.10	Закрепление отсутствует
775	982493.05	1652928.12	Картометрический метод	0.10	Закрепление отсутствует
776	982495.03	1652925.43	Картометрический метод	0.10	Закрепление отсутствует
777	982506.64	1652909.88	Картометрический метод	0.10	Закрепление отсутствует
778	982510.89	1652902.08	Картометрический метод	0.10	Закрепление отсутствует
779	982531.37	1652861.00	Картометрический метод	0.10	Закрепление отсутствует
780	982538.87	1652840.94	Картометрический метод	0.10	Закрепление отсутствует
781	982538.62	1652830.94	Картометрический метод	0.10	Закрепление отсутствует
782	982537.16	1652825.10	Картометрический метод	0.10	Закрепление отсутствует
783	982533.39	1652817.06	Картометрический метод	0.10	Закрепление отсутствует
784	982489.48	1652744.84	Картометрический метод	0.10	Закрепление отсутствует
785	982463.52	1652680.13	Картометрический метод	0.10	Закрепление отсутствует
786	982448.70	1652640.14	Картометрический метод	0.10	Закрепление отсутствует
787	982443.92	1652616.34	Картометрический метод	0.10	Закрепление отсутствует
788	982440.54	1652596.96	Картометрический метод	0.10	Закрепление отсутствует
789	982428.68	1652513.89	Картометрический метод	0.10	Закрепление отсутствует

3. Сведения о характерных точках части (частей) границы объекта					
Обозначение характерных точек части границы	Координаты, м		Метод определения координат характерной точки	Средняя квадратическая погрешность положения характерной точки (M _t), м	Описание обозначения точки на местности (при наличии)
	X	Y			
1	2	3	4	5	6
790	982421.33	1652451.03	Картометрический метод	0.10	Закрепление отсутствует
791	982419.97	1652390.02	Картометрический метод	0.10	Закрепление отсутствует
792	982418.19	1652337.12	Картометрический метод	0.10	Закрепление отсутствует
793	982424.79	1652157.10	Картометрический метод	0.10	Закрепление отсутствует
794	982429.16	1652114.24	Картометрический метод	0.10	Закрепление отсутствует
795	982430.62	1652051.19	Картометрический метод	0.10	Закрепление отсутствует
796	982430.04	1652007.36	Картометрический метод	0.10	Закрепление отсутствует
797	982434.03	1651940.70	Картометрический метод	0.10	Закрепление отсутствует
798	982436.99	1651873.27	Картометрический метод	0.10	Закрепление отсутствует
311	982438.19	1651813.24	Картометрический метод	0.10	Закрепление отсутствует
Часть 18					
799	978135.82	1651414.46	Картометрический метод	0.10	Закрепление отсутствует
800	978162.90	1651420.25	Картометрический метод	0.10	Закрепление отсутствует
801	978190.11	1651426.13	Картометрический метод	0.10	Закрепление отсутствует
802	978202.44	1651428.67	Картометрический метод	0.10	Закрепление отсутствует
803	978217.21	1651431.91	Картометрический метод	0.10	Закрепление отсутствует
804	978244.21	1651438.10	Картометрический метод	0.10	Закрепление отсутствует
805	978265.90	1651443.53	Картометрический метод	0.10	Закрепление отсутствует
806	978270.43	1651446.23	Картометрический метод	0.10	Закрепление отсутствует
807	978275.26	1651449.01	Картометрический метод	0.10	Закрепление отсутствует
808	978279.43	1651452.73	Картометрический метод	0.10	Закрепление отсутствует
809	978295.13	1651459.14	Картометрический метод	0.10	Закрепление отсутствует
810	978313.40	1651466.72	Картометрический метод	0.10	Закрепление отсутствует
811	978326.27	1651472.24	Картометрический метод	0.10	Закрепление отсутствует
812	978356.54	1651486.30	Картометрический метод	0.10	Закрепление отсутствует
813	978359.00	1651487.49	Картометрический метод	0.10	Закрепление отсутствует

3. Сведения о характерных точках части (частей) границы объекта					
Обозначение характерных точек части границы	Координаты, м		Метод определения координат характерной точки	Средняя квадратическая погрешность положения характерной точки (M _t), м	Описание обозначения точки на местности (при наличии)
	X	Y			
1	2	3	4	5	6
814	978385.69	1651500.00	Картометрический метод	0.10	Закрепление отсутствует
815	978386.37	1651501.68	Картометрический метод	0.10	Закрепление отсутствует
816	978373.09	1651535.72	Картометрический метод	0.10	Закрепление отсутствует
817	978360.09	1651569.35	Картометрический метод	0.10	Закрепление отсутствует
818	978358.22	1651574.44	Картометрический метод	0.10	Закрепление отсутствует
819	978358.62	1651576.63	Картометрический метод	0.10	Закрепление отсутствует
820	978356.91	1651581.01	Картометрический метод	0.10	Закрепление отсутствует
821	978360.19	1651582.66	Картометрический метод	0.10	Закрепление отсутствует
822	978400.93	1651602.24	Картометрический метод	0.10	Закрепление отсутствует
823	978411.04	1651615.51	Картометрический метод	0.10	Закрепление отсутствует
824	978422.77	1651635.80	Картометрический метод	0.10	Закрепление отсутствует
825	978434.25	1651659.42	Картометрический метод	0.10	Закрепление отсутствует
826	978440.33	1651676.77	Картометрический метод	0.10	Закрепление отсутствует
827	978443.88	1651691.02	Картометрический метод	0.10	Закрепление отсутствует
828	978447.05	1651697.00	Картометрический метод	0.10	Закрепление отсутствует
829	978452.04	1651702.98	Картометрический метод	0.10	Закрепление отсутствует
830	978462.23	1651702.61	Картометрический метод	0.10	Закрепление отсутствует
831	978463.00	1651703.98	Картометрический метод	0.10	Закрепление отсутствует
832	978464.64	1651707.12	Картометрический метод	0.10	Закрепление отсутствует
833	978468.26	1651713.94	Картометрический метод	0.10	Закрепление отсутствует
834	978445.77	1651735.30	Картометрический метод	0.10	Закрепление отсутствует
835	978384.91	1651726.53	Картометрический метод	0.10	Закрепление отсутствует
836	978318.37	1651696.59	Картометрический метод	0.10	Закрепление отсутствует
837	978323.42	1651681.95	Картометрический метод	0.10	Закрепление отсутствует
838	978302.74	1651674.27	Картометрический метод	0.10	Закрепление отсутствует
839	978313.05	1651647.47	Картометрический метод	0.10	Закрепление отсутствует

3. Сведения о характерных точках части (частей) границы объекта					
Обозначение характерных точек части границы	Координаты, м		Метод определения координат характерной точки	Средняя квадратическая погрешность положения характерной точки (M _t), м	Описание обозначения точки на местности (при наличии)
	X	Y			
1	2	3	4	5	6
840	978322.82	1651622.09	Картометрический метод	0.10	Закрепление отсутствует
841	978331.32	1651599.58	Картометрический метод	0.10	Закрепление отсутствует
842	978330.17	1651594.13	Картометрический метод	0.10	Закрепление отсутствует
843	978335.64	1651575.66	Картометрический метод	0.10	Закрепление отсутствует
844	978339.74	1651562.25	Картометрический метод	0.10	Закрепление отсутствует
845	978345.77	1651542.86	Картометрический метод	0.10	Закрепление отсутствует
846	978316.91	1651533.25	Картометрический метод	0.10	Закрепление отсутствует
847	978290.47	1651524.43	Картометрический метод	0.10	Закрепление отсутствует
848	978261.60	1651514.72	Картометрический метод	0.10	Закрепление отсутствует
849	978232.73	1651505.00	Картометрический метод	0.10	Закрепление отсутствует
850	978206.39	1651496.28	Картометрический метод	0.10	Закрепление отсутствует
851	978180.18	1651487.65	Картометрический метод	0.10	Закрепление отсутствует
852	978177.50	1651488.28	Картометрический метод	0.10	Закрепление отсутствует
853	978154.00	1651480.23	Картометрический метод	0.10	Закрепление отсутствует
854	978127.57	1651471.40	Картометрический метод	0.10	Закрепление отсутствует
855	978126.36	1651468.95	Картометрический метод	0.10	Закрепление отсутствует
856	978131.04	1651441.70	Картометрический метод	0.10	Закрепление отсутствует
799	978135.82	1651414.46	Картометрический метод	0.10	Закрепление отсутствует
Часть 19					
857	981545.86	1647646.58	Картометрический метод	0.10	Закрепление отсутствует
858	981558.29	1647635.44	Картометрический метод	0.10	Закрепление отсутствует
859	981585.91	1647637.79	Картометрический метод	0.10	Закрепление отсутствует
860	981509.71	1647704.66	Картометрический метод	0.10	Закрепление отсутствует
861	981483.13	1647729.41	Картометрический метод	0.10	Закрепление отсутствует
862	981466.63	1647744.84	Картометрический метод	0.10	Закрепление отсутствует
863	981436.71	1647773.98	Картометрический метод	0.10	Закрепление отсутствует

3. Сведения о характерных точках части (частей) границы объекта					
Обозначение характерных точек части границы	Координаты, м		Метод определения координат характерной точки	Средняя квадратическая погрешность положения характерной точки (M _t), м	Описание обозначения точки на местности (при наличии)
	X	Y			
1	2	3	4	5	6
864	981424.31	1647782.80	Картометрический метод	0.10	Закрепление отсутствует
865	981409.70	1647793.17	Картометрический метод	0.10	Закрепление отсутствует
866	981405.64	1647796.05	Картометрический метод	0.10	Закрепление отсутствует
867	981400.73	1647798.88	Картометрический метод	0.10	Закрепление отсутствует
868	981366.17	1647819.21	Картометрический метод	0.10	Закрепление отсутствует
869	981349.51	1647820.55	Картометрический метод	0.10	Закрепление отсутствует
870	981331.58	1647824.13	Картометрический метод	0.10	Закрепление отсутствует
871	981306.31	1647827.23	Картометрический метод	0.10	Закрепление отсутствует
872	981275.10	1647828.88	Картометрический метод	0.10	Закрепление отсутствует
873	981260.19	1647829.52	Картометрический метод	0.10	Закрепление отсутствует
874	981226.97	1647831.47	Картометрический метод	0.10	Закрепление отсутствует
875	981238.38	1647816.46	Картометрический метод	0.10	Закрепление отсутствует
876	981254.53	1647815.70	Картометрический метод	0.10	Закрепление отсутствует
877	981274.80	1647814.82	Картометрический метод	0.10	Закрепление отсутствует
878	981350.51	1647803.41	Картометрический метод	0.10	Закрепление отсутствует
879	981361.87	1647799.40	Картометрический метод	0.10	Закрепление отсутствует
880	981388.59	1647782.79	Картометрический метод	0.10	Закрепление отсутствует
881	981396.82	1647776.46	Картометрический метод	0.10	Закрепление отсутствует
882	981400.52	1647773.62	Картометрический метод	0.10	Закрепление отсутствует
883	981403.65	1647770.50	Картометрический метод	0.10	Закрепление отсутствует
884	981418.80	1647755.36	Картометрический метод	0.10	Закрепление отсутствует
885	981444.22	1647734.96	Картометрический метод	0.10	Закрепление отсутствует
886	981482.42	1647703.03	Картометрический метод	0.10	Закрепление отсутствует
857	981545.86	1647646.58	Картометрический метод	0.10	Закрепление отсутствует
Часть 20					
887	985855.48	1654055.21	Картометрический метод	0.10	Закрепление отсутствует

3. Сведения о характерных точках части (частей) границы объекта					
Обозначение характерных точек части границы	Координаты, м		Метод определения координат характерной точки	Средняя квадратическая погрешность положения характерной точки (M _t), м	Описание обозначения точки на местности (при наличии)
	X	Y			
1	2	3	4	5	6
888	985844.41	1654049.47	Картометрический метод	0.10	Закрепление отсутствует
889	985833.24	1654043.85	Картометрический метод	0.10	Закрепление отсутствует
890	985931.61	1653979.63	Картометрический метод	0.10	Закрепление отсутствует
891	985954.56	1654012.04	Картометрический метод	0.10	Закрепление отсутствует
892	985922.05	1654033.92	Картометрический метод	0.10	Закрепление отсутствует
893	985910.59	1654017.90	Картометрический метод	0.10	Закрепление отсутствует
887	985855.48	1654055.21	Картометрический метод	0.10	Закрепление отсутствует
Часть 21					
894	980332.86	1651101.52	Картометрический метод	0.10	Закрепление отсутствует
895	980388.71	1651073.74	Картометрический метод	0.10	Закрепление отсутствует
896	980364.41	1651024.46	Картометрический метод	0.10	Закрепление отсутствует
897	980315.80	1650925.72	Картометрический метод	0.10	Закрепление отсутствует
898	980313.06	1650927.04	Картометрический метод	0.10	Закрепление отсутствует
899	980311.87	1650924.47	Картометрический метод	0.10	Закрепление отсутствует
900	980281.75	1650859.07	Картометрический метод	0.10	Закрепление отсутствует
901	980302.25	1650849.63	Картометрический метод	0.10	Закрепление отсутствует
902	980293.44	1650832.10	Картометрический метод	0.10	Закрепление отсутствует
903	980284.10	1650813.51	Картометрический метод	0.10	Закрепление отсутствует
904	980272.34	1650790.30	Картометрический метод	0.10	Закрепление отсутствует
905	980284.77	1650784.03	Картометрический метод	0.10	Закрепление отсутствует
906	980286.44	1650783.26	Картометрический метод	0.10	Закрепление отсутствует
907	980189.43	1650588.48	Картометрический метод	0.10	Закрепление отсутствует
908	980193.77	1650582.67	Картометрический метод	0.10	Закрепление отсутствует
909	980148.02	1650488.84	Картометрический метод	0.10	Закрепление отсутствует
910	980069.52	1650327.75	Картометрический метод	0.10	Закрепление отсутствует
911	980006.47	1650195.43	Картометрический метод	0.10	Закрепление отсутствует

3. Сведения о характерных точках части (частей) границы объекта					
Обозначение характерных точек части границы	Координаты, м		Метод определения координат характерной точки	Средняя квадратическая погрешность положения характерной точки (M _t), м	Описание обозначения точки на местности (при наличии)
	X	Y			
1	2	3	4	5	6
912	979951.59	1650084.35	Картометрический метод	0.10	Закрепление отсутствует
913	979877.67	1649937.70	Картометрический метод	0.10	Закрепление отсутствует
914	979873.16	1649928.60	Картометрический метод	0.10	Закрепление отсутствует
915	979840.46	1649863.08	Картометрический метод	0.10	Закрепление отсутствует
916	979832.64	1649847.41	Картометрический метод	0.10	Закрепление отсутствует
917	979830.11	1649842.32	Картометрический метод	0.10	Закрепление отсутствует
918	979825.39	1649833.02	Картометрический метод	0.10	Закрепление отсутствует
919	979818.57	1649819.52	Картометрический метод	0.10	Закрепление отсутствует
920	979790.75	1649764.39	Картометрический метод	0.10	Закрепление отсутствует
921	979777.00	1649737.08	Картометрический метод	0.10	Закрепление отсутствует
922	979761.49	1649706.24	Картометрический метод	0.10	Закрепление отсутствует
923	979757.53	1649698.41	Картометрический метод	0.10	Закрепление отсутствует
924	979740.06	1649664.16	Картометрический метод	0.10	Закрепление отсутствует
925	979737.09	1649658.18	Картометрический метод	0.10	Закрепление отсутствует
926	979698.31	1649582.03	Картометрический метод	0.10	Закрепление отсутствует
927	979694.58	1649574.98	Картометрический метод	0.10	Закрепление отсутствует
928	979653.15	1649493.55	Картометрический метод	0.10	Закрепление отсутствует
929	979591.18	1649370.62	Картометрический метод	0.10	Закрепление отсутствует
930	979613.03	1649363.06	Картометрический метод	0.10	Закрепление отсутствует
931	979642.30	1649352.93	Картометрический метод	0.10	Закрепление отсутствует
932	979699.92	1649467.11	Картометрический метод	0.10	Закрепление отсутствует
933	979718.87	1649505.30	Картометрический метод	0.10	Закрепление отсутствует
934	979755.61	1649577.09	Картометрический метод	0.10	Закрепление отсутствует
935	979807.27	1649678.03	Картометрический метод	0.10	Закрепление отсутствует
936	979816.79	1649696.88	Картометрический метод	0.10	Закрепление отсутствует
937	979884.47	1649830.95	Картометрический метод	0.10	Закрепление отсутствует

3. Сведения о характерных точках части (частей) границы объекта					
Обозначение характерных точек части границы	Координаты, м		Метод определения координат характерной точки	Средняя квадратическая погрешность положения характерной точки (M _t), м	Описание обозначения точки на местности (при наличии)
	X	Y			
1	2	3	4	5	6
938	979999.14	1650059.68	Картометрический метод	0.10	Закрепление отсутствует
939	980008.98	1650079.37	Картометрический метод	0.10	Закрепление отсутствует
940	980009.37	1650080.14	Картометрический метод	0.10	Закрепление отсутствует
941	980091.33	1650234.00	Картометрический метод	0.10	Закрепление отсутствует
942	980108.70	1650266.61	Картометрический метод	0.10	Закрепление отсутствует
943	980132.84	1650310.98	Картометрический метод	0.10	Закрепление отсутствует
944	980152.48	1650315.60	Картометрический метод	0.10	Закрепление отсутствует
945	980163.03	1650336.55	Картометрический метод	0.10	Закрепление отсутствует
946	980167.64	1650345.65	Картометрический метод	0.10	Закрепление отсутствует
947	980244.47	1650497.31	Картометрический метод	0.10	Закрепление отсутствует
948	980245.15	1650498.65	Картометрический метод	0.10	Закрепление отсутствует
949	980383.53	1650775.76	Картометрический метод	0.10	Закрепление отсутствует
950	980487.13	1650981.26	Картометрический метод	0.10	Закрепление отсутствует
951	980564.34	1651134.48	Картометрический метод	0.10	Закрепление отсутствует
952	980543.41	1651145.54	Картометрический метод	0.10	Закрепление отсутствует
953	980625.30	1651309.45	Картометрический метод	0.10	Закрепление отсутствует
954	980853.76	1651760.84	Картометрический метод	0.10	Закрепление отсутствует
955	980885.80	1651824.97	Картометрический метод	0.10	Закрепление отсутствует
956	981211.79	1652476.12	Картометрический метод	0.10	Закрепление отсутствует
957	981282.59	1652616.01	Картометрический метод	0.10	Закрепление отсутствует
958	981366.71	1652786.94	Картометрический метод	0.10	Закрепление отсутствует
959	981546.92	1653143.28	Картометрический метод	0.10	Закрепление отсутствует
960	981610.63	1653277.07	Картометрический метод	0.10	Закрепление отсутствует
961	981787.43	1653626.56	Картометрический метод	0.10	Закрепление отсутствует
962	981887.38	1653822.11	Картометрический метод	0.10	Закрепление отсутствует
963	981976.35	1653994.11	Картометрический метод	0.10	Закрепление отсутствует

3. Сведения о характерных точках части (частей) границы объекта					
Обозначение характерных точек части границы	Координаты, м		Метод определения координат характерной точки	Средняя квадратическая погрешность положения характерной точки (M _t), м	Описание обозначения точки на местности (при наличии)
	X	Y			
1	2	3	4	5	6
964	982126.68	1654289.72	Картометрический метод	0.10	Закрепление отсутствует
965	982212.98	1654457.65	Картометрический метод	0.10	Закрепление отсутствует
966	982292.40	1654610.97	Картометрический метод	0.10	Закрепление отсутствует
967	982388.89	1654798.66	Картометрический метод	0.10	Закрепление отсутствует
968	982454.93	1654928.56	Картометрический метод	0.10	Закрепление отсутствует
969	982558.08	1655135.07	Картометрический метод	0.10	Закрепление отсутствует
970	982571.76	1655169.50	Картометрический метод	0.10	Закрепление отсутствует
971	982619.49	1655270.79	Картометрический метод	0.10	Закрепление отсутствует
972	982817.26	1655665.03	Картометрический метод	0.10	Закрепление отсутствует
973	982756.77	1655664.00	Картометрический метод	0.10	Закрепление отсутствует
974	982571.29	1655294.29	Картометрический метод	0.10	Закрепление отсутствует
975	982522.56	1655190.85	Картометрический метод	0.10	Закрепление отсутствует
976	982509.11	1655157.02	Картометрический метод	0.10	Закрепление отсутствует
977	982407.05	1654952.64	Картометрический метод	0.10	Закрепление отсутствует
978	982341.12	1654823.04	Картометрический метод	0.10	Закрепление отсутствует
979	982244.74	1654635.55	Картометрический метод	0.10	Закрепление отсутствует
980	982165.42	1654482.23	Картометрический метод	0.10	Закрепление отсутствует
981	982078.92	1654314.11	Картометрический метод	0.10	Закрепление отсутствует
982	981928.70	1654018.60	Картометрический метод	0.10	Закрепление отсутствует
983	981839.73	1653846.69	Картометрический метод	0.10	Закрепление отсутствует
984	981739.66	1653650.85	Картометрический метод	0.10	Закрепление отсутствует
985	981562.54	1653300.78	Картометрический метод	0.10	Закрепление отсутствует
986	981498.73	1653166.98	Картометрический метод	0.10	Закрепление отсутствует
987	981318.73	1652810.94	Картометрический метод	0.10	Закрепление отсутствует
988	981234.61	1652639.91	Картометрический метод	0.10	Закрепление отсутствует
989	981163.81	1652500.12	Картометрический метод	0.10	Закрепление отсутствует

3. Сведения о характерных точках части (частей) границы объекта					
Обозначение характерных точек части границы	Координаты, м		Метод определения координат характерной точки	Средняя квадратическая погрешность положения характерной точки (M _t), м	Описание обозначения точки на местности (при наличии)
	X	Y			
1	2	3	4	5	6
990	980838.58	1651850.34	Картометрический метод	0.10	Закрепление отсутствует
991	980805.67	1651784.64	Картометрический метод	0.10	Закрепление отсутствует
992	980704.92	1651585.17	Картометрический метод	0.10	Закрепление отсутствует
993	980689.77	1651555.17	Картометрический метод	0.10	Закрепление отсутствует
994	980680.17	1651560.01	Картометрический метод	0.10	Закрепление отсутствует
995	980672.64	1651563.75	Картометрический метод	0.10	Закрепление отсутствует
996	980651.36	1651521.67	Картометрический метод	0.10	Закрепление отсутствует
997	980650.40	1651519.76	Картометрический метод	0.10	Закрепление отсутствует
998	980649.77	1651518.52	Картометрический метод	0.10	Закрепление отсутствует
999	980649.61	1651518.20	Картометрический метод	0.10	Закрепление отсутствует
1000	980646.98	1651513.04	Картометрический метод	0.10	Закрепление отсутствует
1001	980646.54	1651512.14	Картометрический метод	0.10	Закрепление отсутствует
1002	980646.26	1651511.70	Картометрический метод	0.10	Закрепление отсутствует
1003	980644.60	1651508.44	Картометрический метод	0.10	Закрепление отсутствует
1004	980642.28	1651503.37	Картометрический метод	0.10	Закрепление отсутствует
1005	980641.41	1651501.97	Картометрический метод	0.10	Закрепление отсутствует
1006	980640.52	1651500.22	Картометрический метод	0.10	Закрепление отсутствует
1007	980636.79	1651492.87	Картометрический метод	0.10	Закрепление отсутствует
1008	980636.38	1651492.01	Картометрический метод	0.10	Закрепление отсутствует
1009	980635.90	1651491.02	Картометрический метод	0.10	Закрепление отсутствует
1010	980634.96	1651489.18	Картометрический метод	0.10	Закрепление отсутствует
1011	980632.28	1651483.97	Картометрический метод	0.10	Закрепление отсутствует
1012	980630.63	1651480.74	Картометрический метод	0.10	Закрепление отсутствует
1013	980580.02	1651378.72	Картометрический метод	0.10	Закрепление отсутствует
1014	980557.49	1651330.84	Картометрический метод	0.10	Закрепление отсутствует
1015	980545.57	1651306.55	Картометрический метод	0.10	Закрепление отсутствует

3. Сведения о характерных точках части (частей) границы объекта					
Обозначение характерных точек части границы	Координаты, м		Метод определения координат характерной точки	Средняя квадратическая погрешность положения характерной точки (M _t), м	Описание обозначения точки на местности (при наличии)
	X	Y			
1	2	3	4	5	6
1016	980541.59	1651298.32	Картометрический метод	0.10	Закрепление отсутствует
1017	980538.52	1651292.25	Картометрический метод	0.10	Закрепление отсутствует
1018	980536.98	1651289.32	Картометрический метод	0.10	Закрепление отсутствует
1019	980533.91	1651283.35	Картометрический метод	0.10	Закрепление отсутствует
1020	980528.96	1651273.65	Картометрический метод	0.10	Закрепление отсутствует
1021	980520.07	1651278.16	Картометрический метод	0.10	Закрепление отсутствует
1022	980515.56	1651269.25	Картометрический метод	0.10	Закрепление отсутствует
1023	980506.35	1651273.87	Картометрический метод	0.10	Закрепление отсутствует
1024	980501.84	1651264.96	Картометрический метод	0.10	Закрепление отсутствует
1025	980497.18	1651255.73	Картометрический метод	0.10	Закрепление отсутствует
1026	980478.96	1651219.64	Картометрический метод	0.10	Закрепление отсутствует
1027	980477.14	1651214.19	Картометрический метод	0.10	Закрепление отсутствует
1028	980473.19	1651202.38	Картометрический метод	0.10	Закрепление отсутствует
1029	980465.50	1651180.70	Картометрический метод	0.10	Закрепление отсутствует
1030	980448.06	1651189.39	Картометрический метод	0.10	Закрепление отсутствует
1031	980446.69	1651190.06	Картометрический метод	0.10	Закрепление отсутствует
1032	980443.06	1651182.92	Картометрический метод	0.10	Закрепление отсутствует
1033	980435.13	1651166.95	Картометрический метод	0.10	Закрепление отсутствует
1034	980427.35	1651152.08	Картометрический метод	0.10	Закрепление отсутствует
1035	980407.45	1651111.72	Картометрический метод	0.10	Закрепление отсутствует
1036	980387.97	1651119.89	Картометрический метод	0.10	Закрепление отсутствует
1037	980380.58	1651122.98	Картометрический метод	0.10	Закрепление отсутствует
1038	980376.89	1651124.49	Картометрический метод	0.10	Закрепление отсутствует
1039	980373.20	1651126.03	Картометрический метод	0.10	Закрепление отсутствует
1040	980369.50	1651127.58	Картометрический метод	0.10	Закрепление отсутствует
1041	980365.83	1651129.11	Картометрический метод	0.10	Закрепление отсутствует

3. Сведения о характерных точках части (частей) границы объекта

Обозначение характерных точек части границы	Координаты, м		Метод определения координат характерной точки	Средняя квадратическая погрешность положения характерной точки (Mt), м	Описание обозначения точки на местности (при наличии)
	X	Y			
1	2	3	4	5	6
1042	980362.12	1651130.63	Картометрический метод	0.10	Закрепление отсутствует
1043	980349.89	1651135.18	Картометрический метод	0.10	Закрепление отсутствует
894	980332.86	1651101.52	Картометрический метод	0.10	Закрепление отсутствует

Раздел 3

Сведения о местоположении измененных (уточненных) границ объекта

1. Система координат -

2. Сведения о характерных точках границ объекта

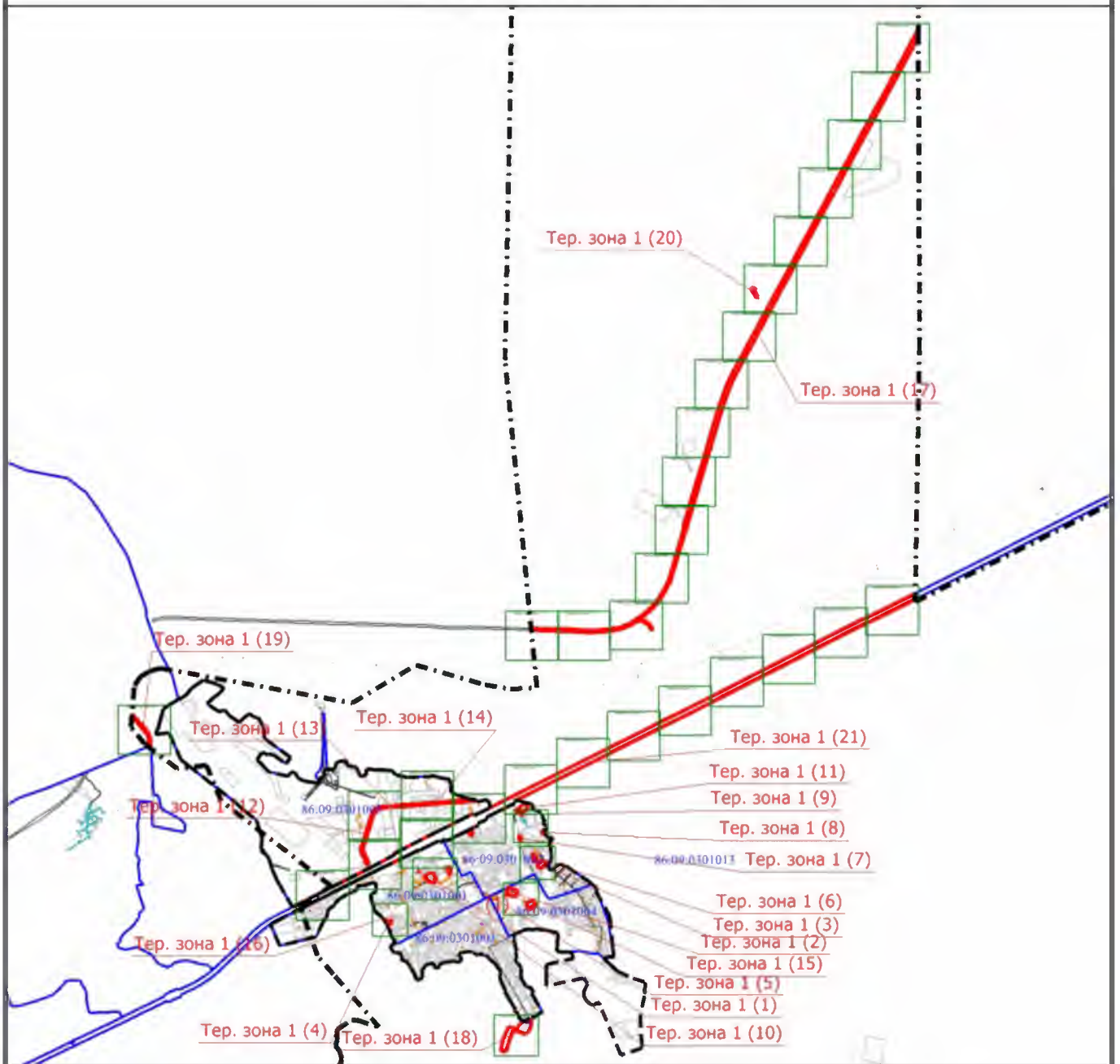
Обозначение характерных точек границ	Существующие координаты, м		Измененные (уточненные) координаты, м		Метод определения координат характерной точки	Средняя квадратическая погрешность положения характерной точки (Mt), м	Описание обозначения точки на местности (при наличии)
	X	Y	X	Y			
1	2	3	4	5	6	7	8
-	-	-	-	-	-	-	

3. Сведения о характерных точках части (частей) границы объекта

Обозначение характерных точек части границы	Существующие координаты, м		Измененные (уточненные) координаты, м		Метод определения координат характерной точки	Средняя квадратическая погрешность положения характерной точки (Mt), м	Описание обозначения точки на местности (при наличии)
	X	Y	X	Y			
1	2	3	4	5	6	7	8
-	-	-	-	-	-	-	

Раздел 4

План границ объекта



Масштаб 1:63000

Условные обозначения

- Существующая часть границы, имеющаяся в ЕГРН сведения о которой достаточны для определения ее местоположения
- Характерная точка границы, сведения о которой позволяют однозначно определить ее положение на местности
- Тер. зона 1 (1)** - Территориальная зона Тер. зона 1 — ИТ
- 1** - Обозначение новой характерной точки
- Граница населенного пункта
- 86-09-0301001** - Номер кадастрового квартала
- Граница территориальной зоны
- Граница муниципального образования

Подпись _____

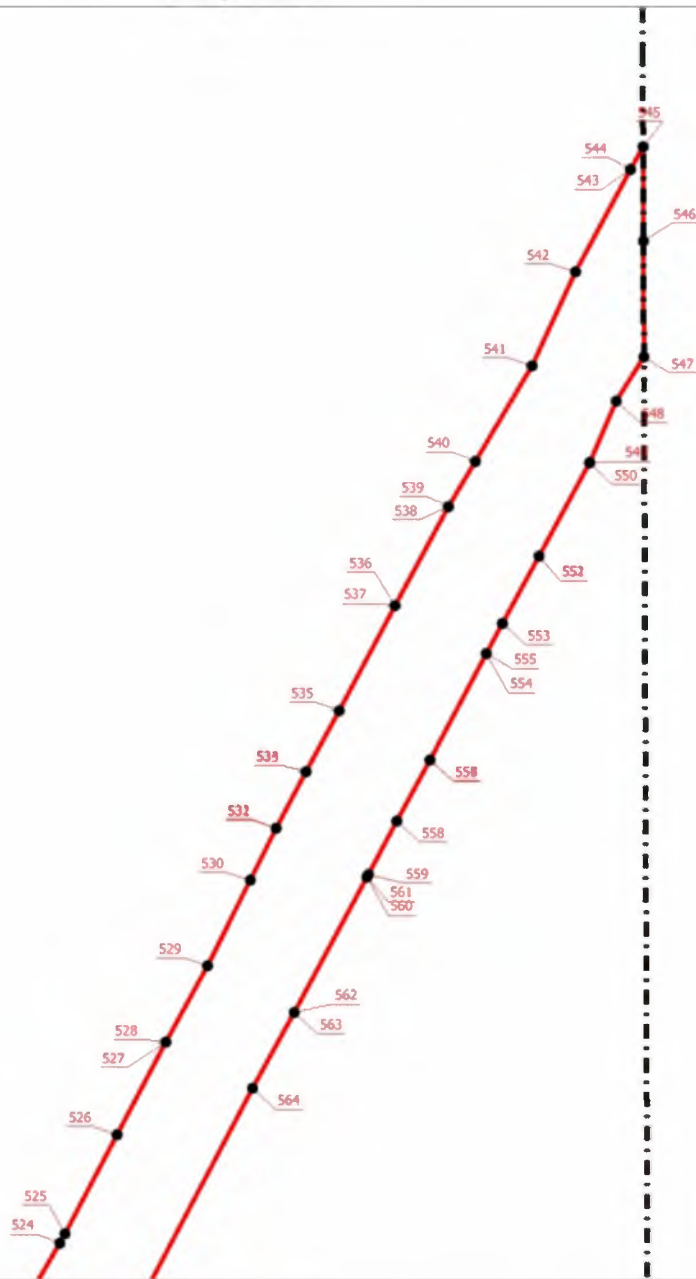
Дата " ____ " _____ г.

Место для оттиска печати (при наличии) лица, составившего описание местоположения границ объекта

Раздел 4



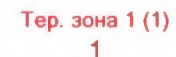




План границ объекта

Выносной лист 1



Масштаб 1:3000

Условные обозначения

-  - Существующая часть границы, имеющиеся в ЕГРН сведения о которой достаточны для определения ее местоположения
-  - Характерная точка границы, сведения о которой позволяют однозначно определить ее положение на местности
- Тер. зона 1 (1)**
1 - Территориальная зона Тер. зона 1 — ИТ
-  - Обозначение новой характерной точки
-  - Граница населенного пункта
-  - Граница кадастрового квартала
- 86:09:0301001** - Номер кадастрового квартала
-  - Граница территориальной зоны
-  - Граница муниципального образования

Подпись _____

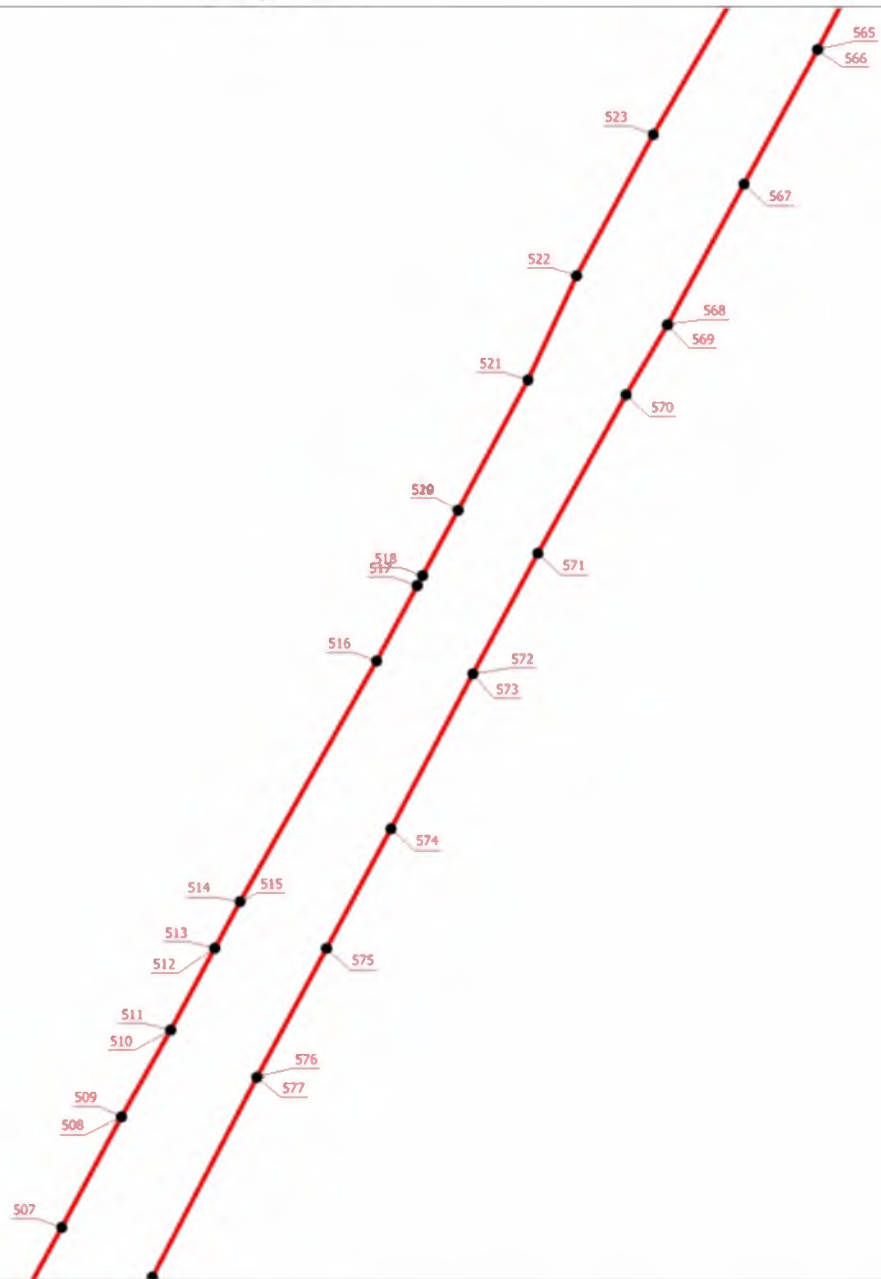
Дата " ____ " _____ г.

Место для оттиска печати (при наличии) лица, составившего описание местоположения границ объекта

Раздел 4








План границ объекта

Выносной лист 2



Масштаб 1:3000

Условные обозначения

-  - Существующая часть границы, имеющиеся в ЕГРН сведения о которой достаточны для определения ее местоположения
-  - Характерная точка границы, сведения о которой позволяют однозначно определить ее положение на местности
- Тер. зона 1 (1)** - Территориальная зона Тер. зона 1 — ИТ
-  - Обозначение новой характерной точки
-  - Граница населенного пункта
-  - Граница кадастрового квартала
- 86:09:0301001** - Номер кадастрового квартала
-  - Граница территориальной зоны
-  - Граница муниципального образования

Подпись _____

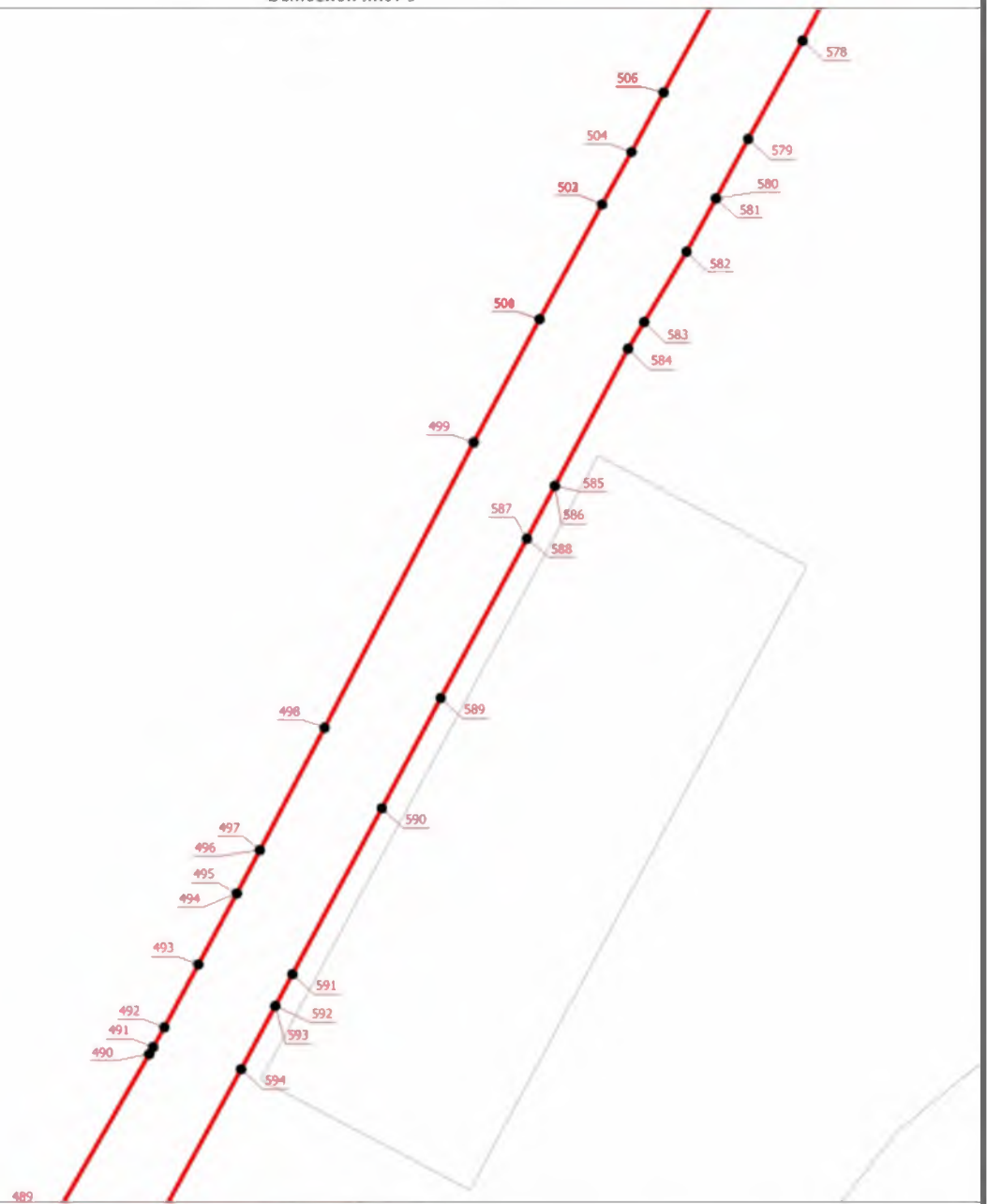
Дата " ____ " _____ г.

Место для оттиска печати (при наличии) лица, составившего описание местоположения границ объекта

Раздел 4

План границ объекта

Выносной лист 3



Масштаб 1:3000

Условные обозначения

- - Существующая часть границы, имеющаяся в ЕГРН сведения о которой достаточны для определения ее местоположения
- - Характерная точка границы, сведения о которой позволяют однозначно определить ее положение на местности
- Тер. зона 1 (1) - Территориальная зона Тер. зона 1 — ИТ
- 1 - Обозначение новой характерной точки
- - Граница населенного пункта
- - Граница кадастрового квартала
- 86:09:0301001 - Номер кадастрового квартала
- - Граница территориальной зоны
- - Граница муниципального образования

Подпись _____

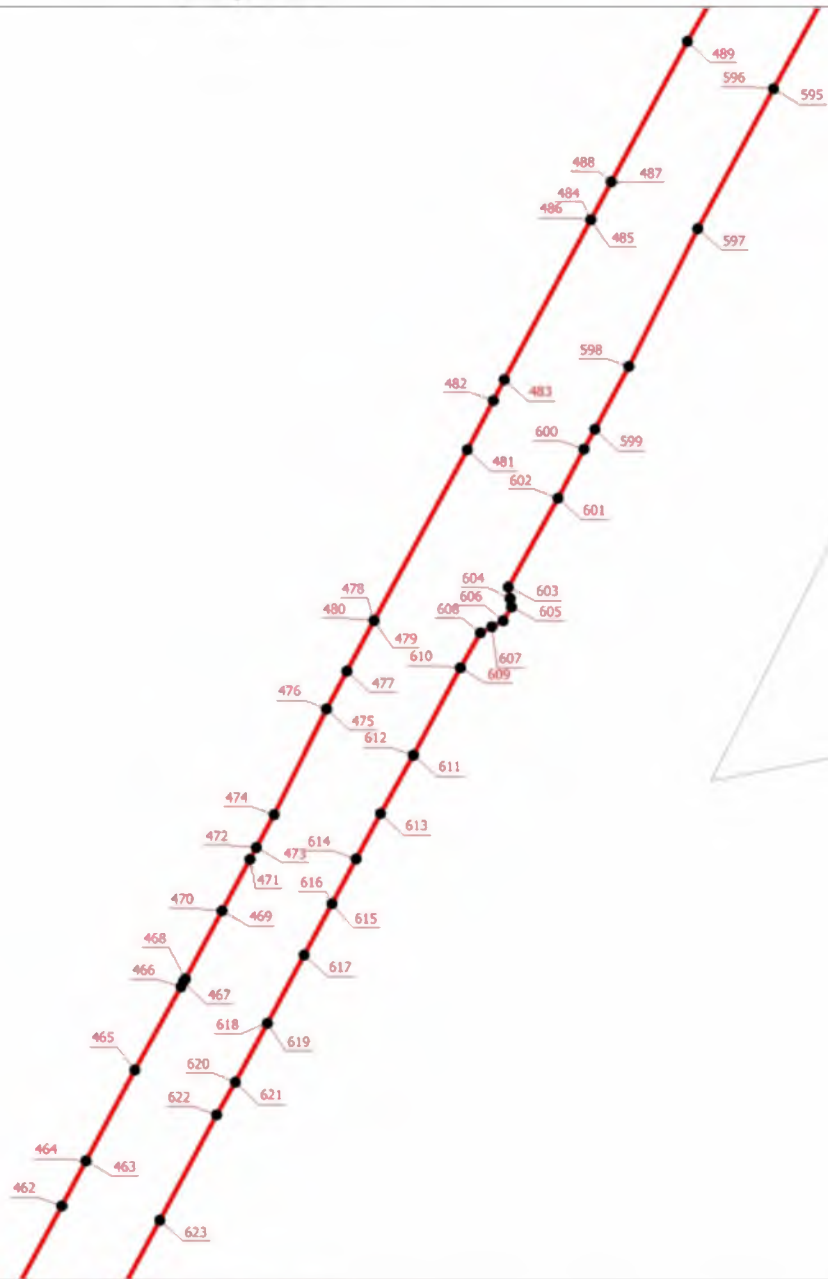
Дата " ____ " _____ г.

Место для оттиска печати (при наличии) лица, составившего описание местоположения границ объекта

Раздел 4







План границ объекта

Выносной лист 4



Масштаб 1:3000

Условные обозначения

-  - Существующая часть границы, имеющаяся в ЕГРН сведения о которой достаточны для определения ее местоположения
-  - Характерная точка границы, сведения о которой позволяют однозначно определить ее положение на местности
- Тер. зона 1 (1)** - Территориальная зона Тер. зона 1 — ИТ
- 1** - Обозначение новой характерной точки
-  - Граница населенного пункта
-  - Граница кадастрового квартала
- 86:09:0301001** - Номер кадастрового квартала
-  - Граница территориальной зоны
-  - Граница муниципального образования

Подпись _____


Дата " ____ " _____ г.

Место для оттиска печати (при наличии) лица, составившего описание местоположения границ объекта

Раздел 4

План границ объекта

Выносной лист 5



Масштаб 1:3000

Условные обозначения

- - Существующая часть границы, имеющаяся в ЕГРН сведения о которой достаточны для определения ее местоположения
- - Характерная точка границы, сведения о которой позволяют однозначно определить ее положение на местности
- Тер. зона 1 (1) - Территориальная зона Тер. зона 1 — ИТ
- 1 - Обозначение новой характерной точки
- - - - - Граница населенного пункта
- - - - - Граница кадастрового квартала
- 86:09:0301001 - Номер кадастрового квартала
- - - - - Граница территориальной зоны
- . - . - . - Граница муниципального образования

Подпись _____

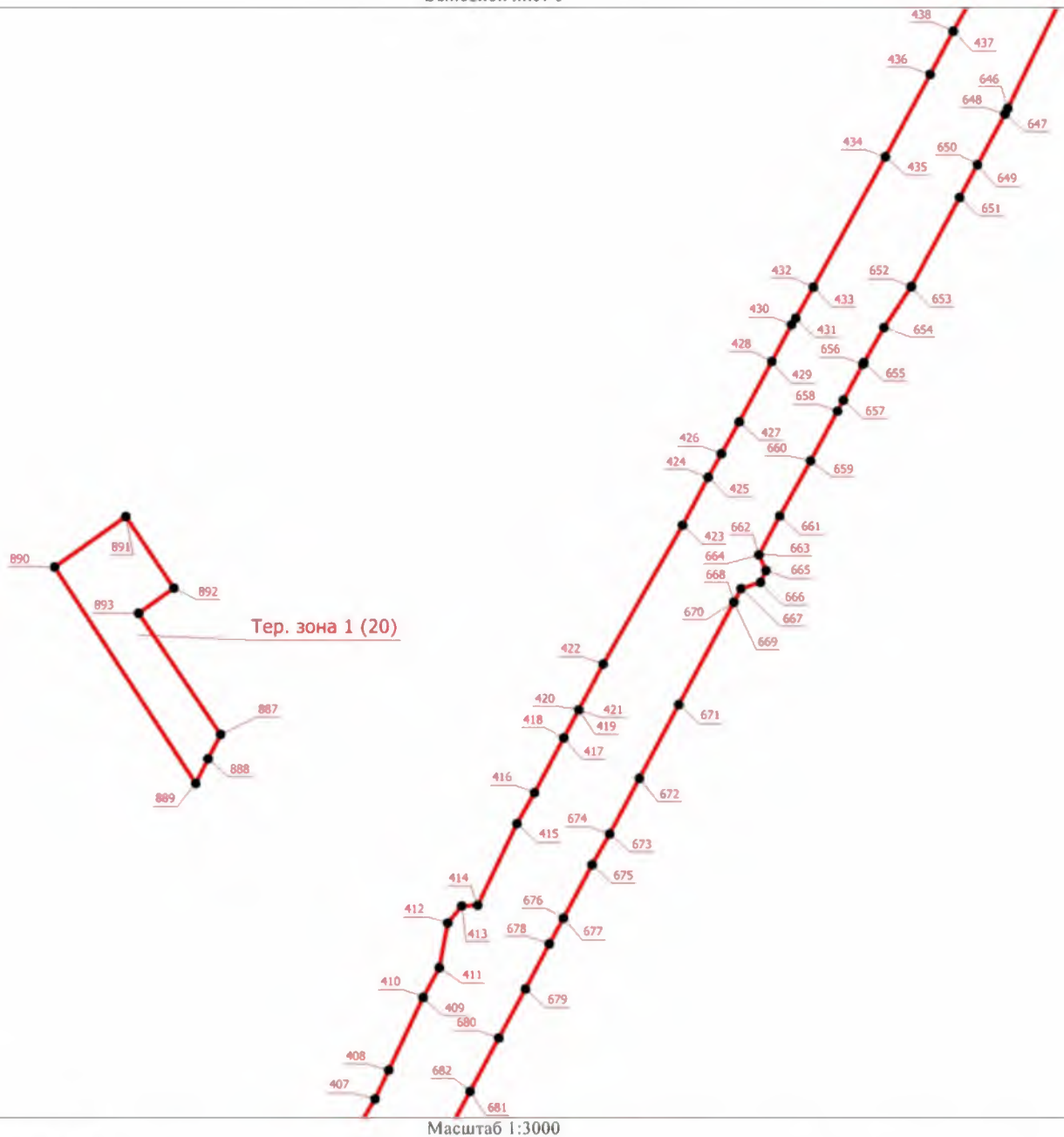
Дата " ____ " _____ г.

Место для оттиска печати (при наличии) лица, составившего описание местоположения границ объекта

Раздел 4

План границ объекта

Выносной лист 6



Условные обозначения

- - Существующая часть границы, имеющиеся в ЕГРН сведения о которой достаточны для определения ее местоположения
- - Характерная точка границы, сведения о которой позволяют однозначно определить ее положение на местности
- Тер. зона 1 (1) - Территориальная зона Тер. зона 1 — ИТ
- 1 - Обозначение новой характерной точки
- - Граница населенного пункта
- (blue) - Граница кадастрового квартала
- 86:09:0301001 - Номер кадастрового квартала
- (red) - Граница территориальной зоны
- (dotted) - Граница муниципального образования

Подпись _____

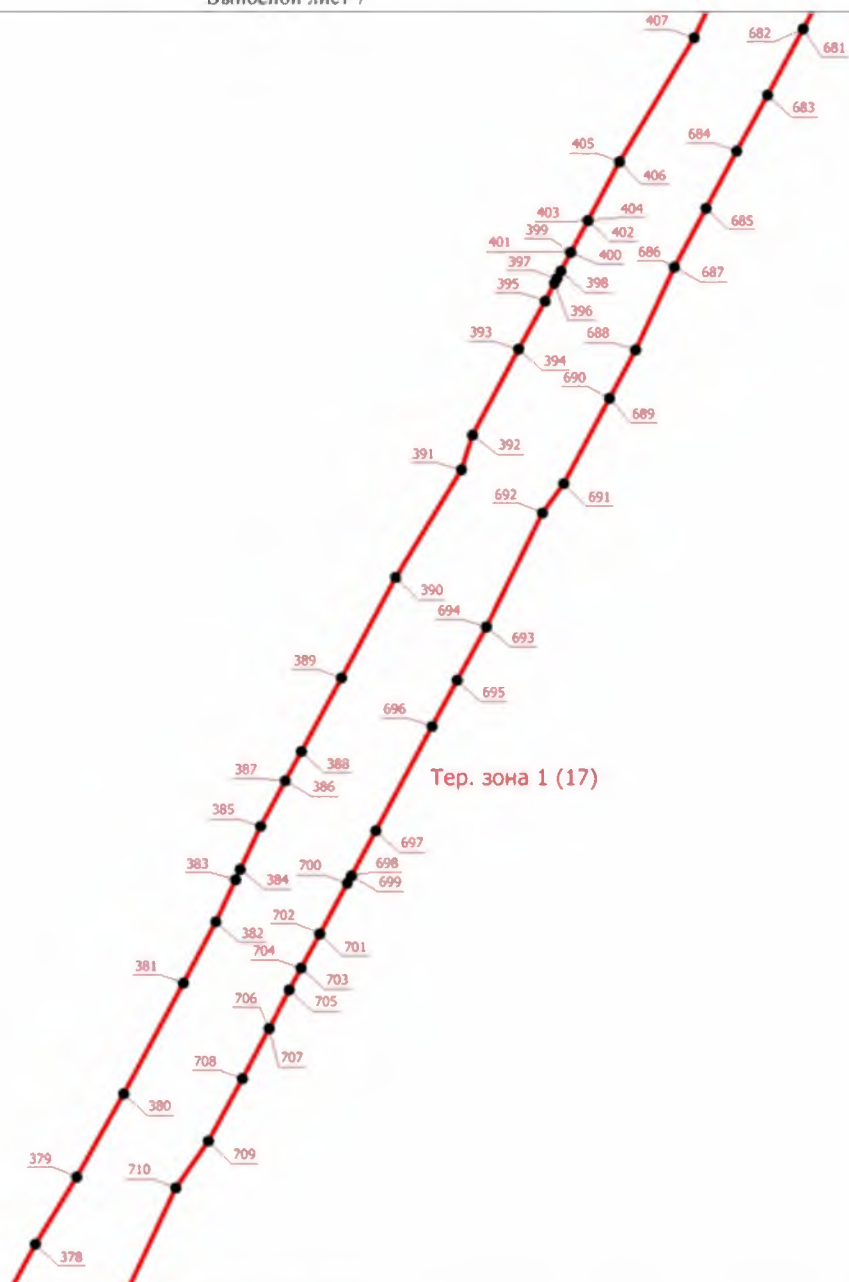
Дата " ____ " _____ г.

Место для оттиска печати (при наличии) лица, составившего описание местоположения границ объекта

Раздел 4







План границ объекта

Выносной лист 7



Масштаб 1:3000

Условные обозначения

-  - Существующая часть границы, имеющиеся в ЕГРН сведения о которой достаточны для определения ее местоположения
-  - Характерная точка границы, сведения о которой позволяют однозначно определить ее положение на местности
- Тер. зона 1 (1)** - Территориальная зона Тер. зона 1 — ИТ
- 1** - Обозначение новой характерной точки
-  - Граница населенного пункта
-  - Граница кадастрового квартала
- 86:09:0301001** - Номер кадастрового квартала
-  - Граница территориальной зоны
-  - Граница муниципального образования

Подпись _____

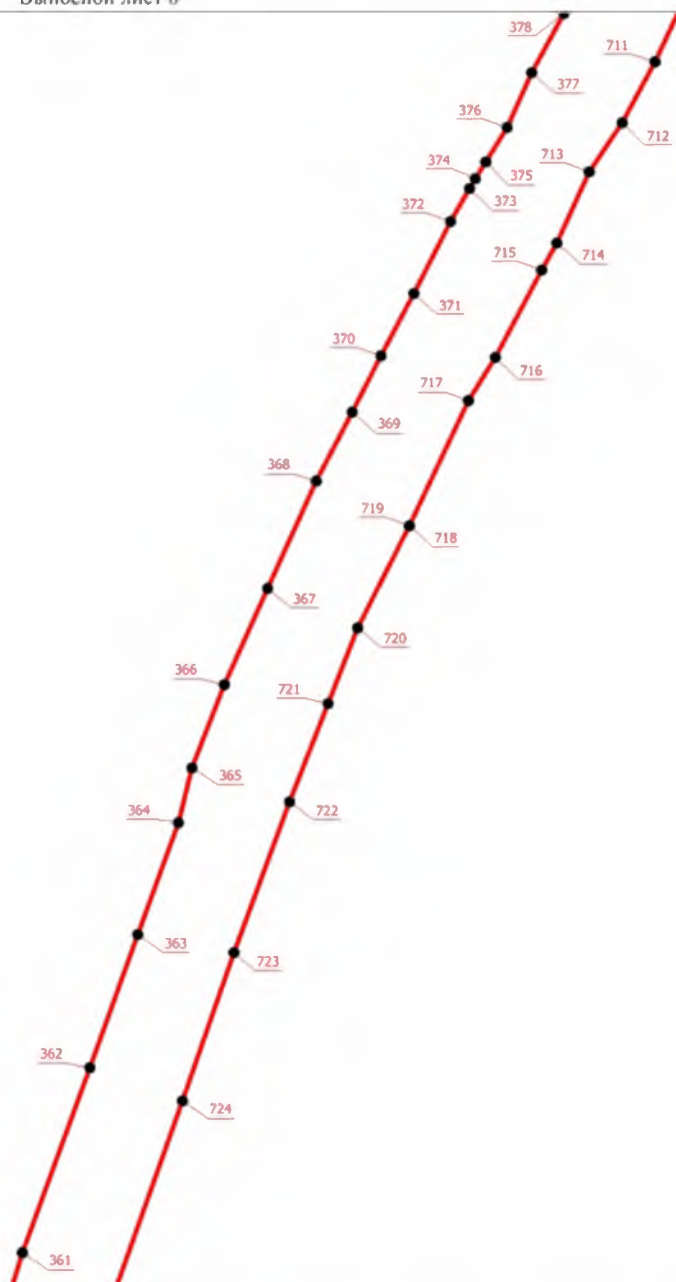
Дата " ____ " _____ г.

Место для оттиска печати (при наличии) лица, составившего описание местоположения границ объекта

Раздел 4

План границ объекта

Выносной лист 8



Масштаб 1:3000

Условные обозначения

- - Существующая часть границы, имеющиеся в ЕГРН сведения о которой достаточны для определения ее местоположения
- - Характерная точка границы, сведения о которой позволяют однозначно определить ее положение на местности
- Тер. зона 1 (1) - Территориальная зона Тер. зона 1 — ИТ
- 1 - Обозначение новой характерной точки
- - Граница населенного пункта
- - Граница кадастрового квартала
- 86:09:0301001 - Номер кадастрового квартала
- - Граница территориальной зоны
- - Граница муниципального образования

Подпись _____

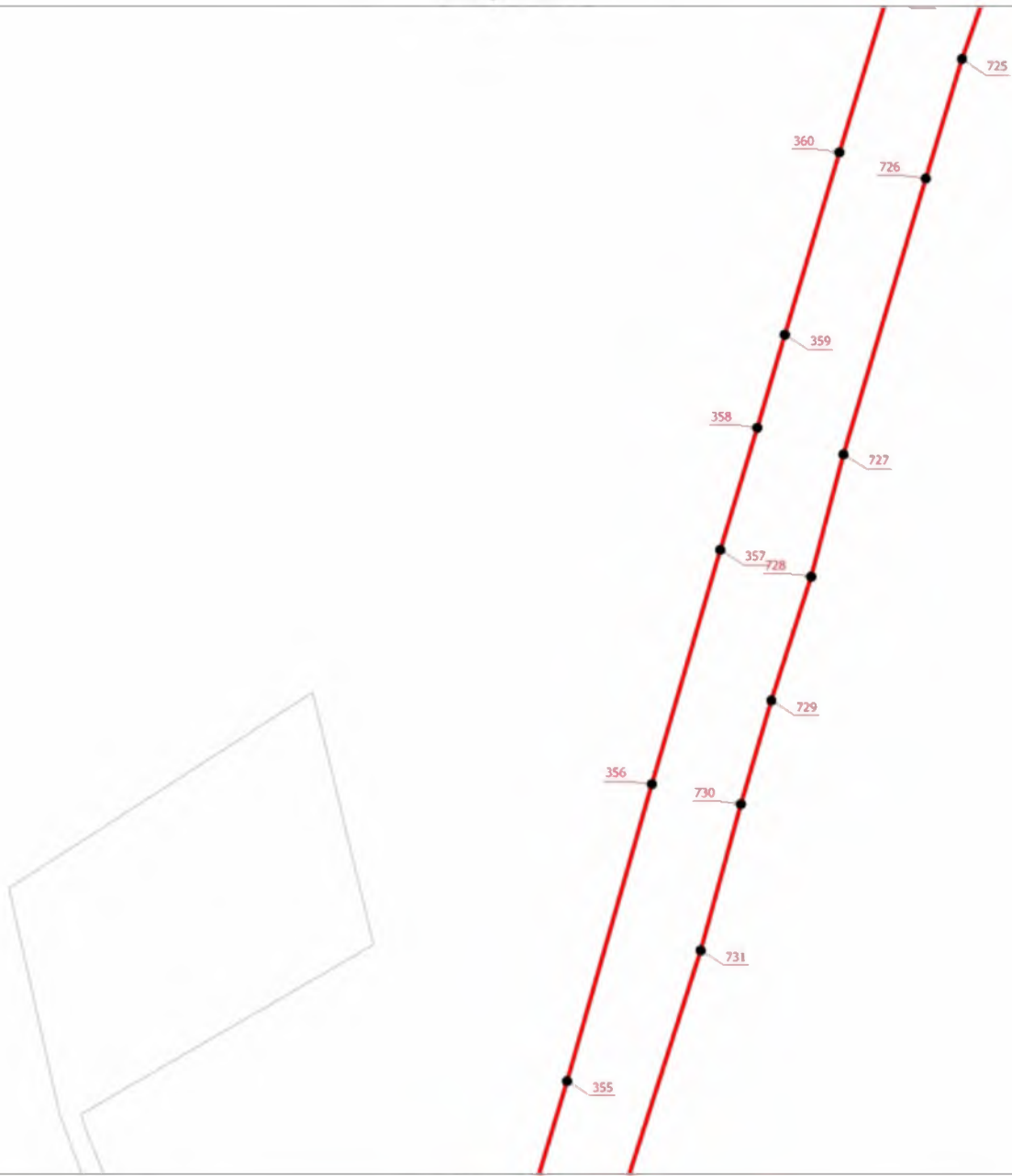
Дата " ____ " _____ г.

Место для оттиска печати (при наличии) лица, составившего описание местоположения границ объекта

Раздел 4








План границ объекта

Выносной лист 9



Масштаб 1:3000

Условные обозначения

-  - Существующая часть границы, имеющиеся в ЕГРН сведения о которой достаточны для определения ее местоположения
-  - Характерная точка границы, сведения о которой позволяют однозначно определить ее положение на местности
- Тер. зона 1 (1)** - Территориальная зона Тер. зона 1 — ИТ
-  - Обозначение новой характерной точки
-  - Граница населенного пункта
-  - Граница кадастрового квартала
- 86:09:0301001** - Номер кадастрового квартала
-  - Граница территориальной зоны
-  - Граница муниципального образования

Подпись _____

Дата " ____ " _____ г.

Место для оттиска печати (при наличии) лица, составившего описание местоположения границ объекта

Раздел 4








План границ объекта

Выносной лист 10



Масштаб 1:3000

Условные обозначения

-  - Существующая часть границы, имеющиеся в ЕГРН сведения о которой достаточны для определения ее местоположения
-  - Характерная точка границы, сведения о которой позволяют однозначно определить ее положение на местности
- Тер. зона 1 (1)** - Территориальная зона Тер. зона 1 — ИТ
-  - Обозначение новой характерной точки
-  - Граница населенного пункта
-  - Граница кадастрового квартала
- 86:09:0301001** - Номер кадастрового квартала
-  - Граница территориальной зоны
-  - Граница муниципального образования

Подпись _____

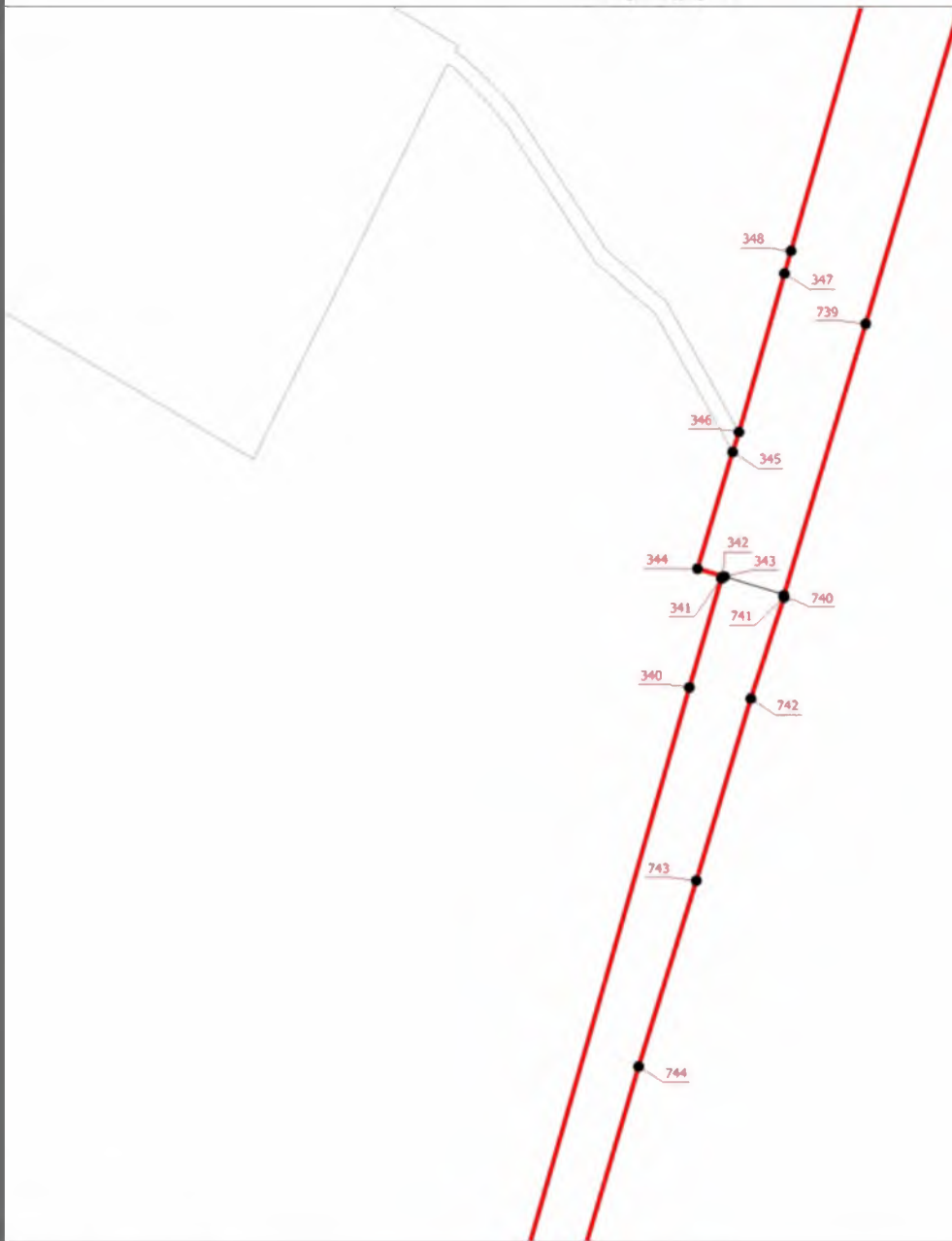
Дата " ____ " _____ г.

Место для оттиска печати (при наличии) лица, составившего описание местоположения границ объекта

Раздел 4







План границ объекта

Выносной лист 11



Масштаб 1:3000

Условные обозначения

-  - Существующая часть границы, имеющиеся в ЕГРН сведения о которой достаточны для определения ее местоположения
-  - Характерная точка границы, сведения о которой позволяют однозначно определить ее положение на местности
- Тер. зона 1 (1)** - Территориальная зона Тер. зона 1 — ИТ
- 1** - Обозначение новой характерной точки
-  - Граница населенного пункта
-  - Граница кадастрового квартала
- 86:09:0301001** - Номер кадастрового квартала
-  - Граница территориальной зоны
-  - Граница муниципального образования

Подпись _____

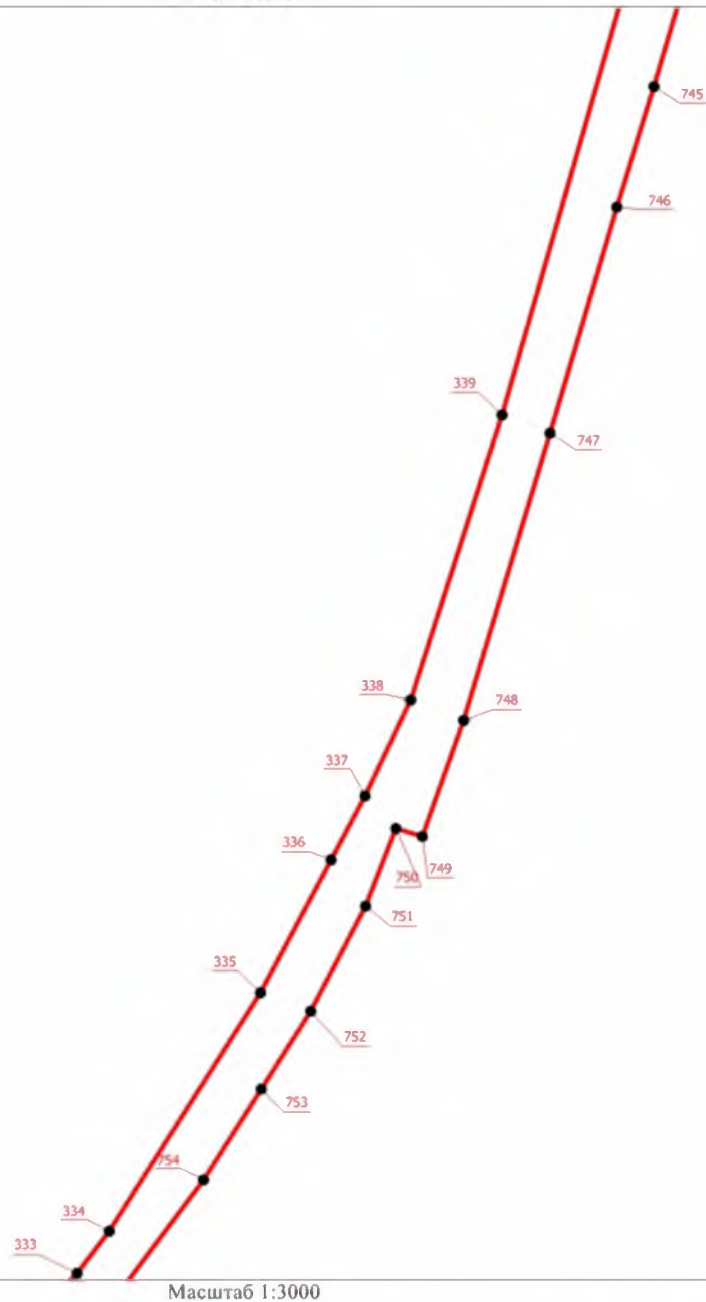
Дата " ____ " _____ г.

Место для оттиска печати (при наличии) лица, составившего описание местоположения границ объекта

Раздел 4

План границ объекта

Выносной лист 12



Условные обозначения

- - Существующая часть границы, имеющиеся в ЕГРН сведения о которой достаточны для определения ее местоположения
- - Характерная точка границы, сведения о которой позволяют однозначно определить ее положение на местности
- Тер. зона 1 (1) - Территориальная зона Тер. зона 1 — ИТ
- 1 - Обозначение новой характерной точки
- - - - - Граница населенного пункта
- - - - - Граница кадастрового квартала
- 86:09:0301001 - Номер кадастрового квартала
- - - - - Граница территориальной зоны
- . - . - . - . - Граница муниципального образования

Подпись _____

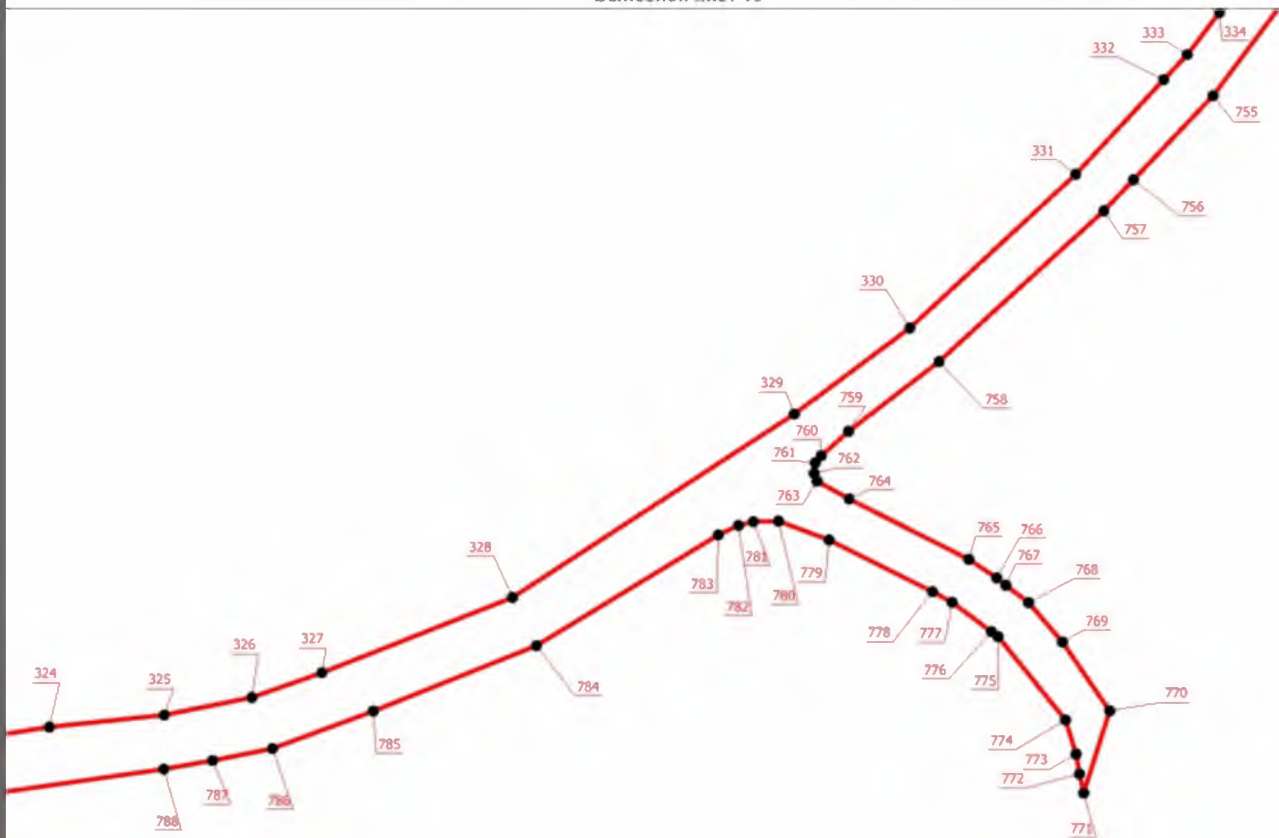
Дата " ____ " _____ г.

Место для оттиска печати (при наличии) лица, составившего описание местоположения границ объекта

Раздел 4








План границ объекта

Выносной лист 13



Масштаб 1:3000

Условные обозначения

-  - Существующая часть границы, имеющиеся в ЕГРН сведения о которой достаточны для определения ее местоположения
-  - Характерная точка границы, сведения о которой позволяют однозначно определить ее положение на местности
- Тер. зона 1 (1)** - Территориальная зона Тер. зона 1 — ИТ
-  - Обозначение новой характерной точки
-  - Граница населенного пункта
-  - Граница кадастрового квартала
- 86:09:0301001** - Номер кадастрового квартала
-  - Граница территориальной зоны
-  - Граница муниципального образования

Подпись _____


Дата " ____ " _____ г.

Место для оттиска печати (при наличии) лица, составившего описание местоположения границ объекта

Раздел 4








План границ объекта

Выносной лист 14



Масштаб 1:3000

Условные обозначения

-  - Существующая часть границы, имеющиеся в ЕГРН сведения о которой достаточны для определения ее местоположения
-  - Характерная точка границы, сведения о которой позволяют однозначно определить ее положение на местности
- Тер. зона 1 (1)** - Территориальная зона Тер. зона 1 — ИТ
-  - Обозначение новой характерной точки
-  - Граница населенного пункта
-  - Граница кадастрового квартала
- 86:09:0301001** - Номер кадастрового квартала
-  - Граница территориальной зоны
-  - Граница муниципального образования

Подпись _____

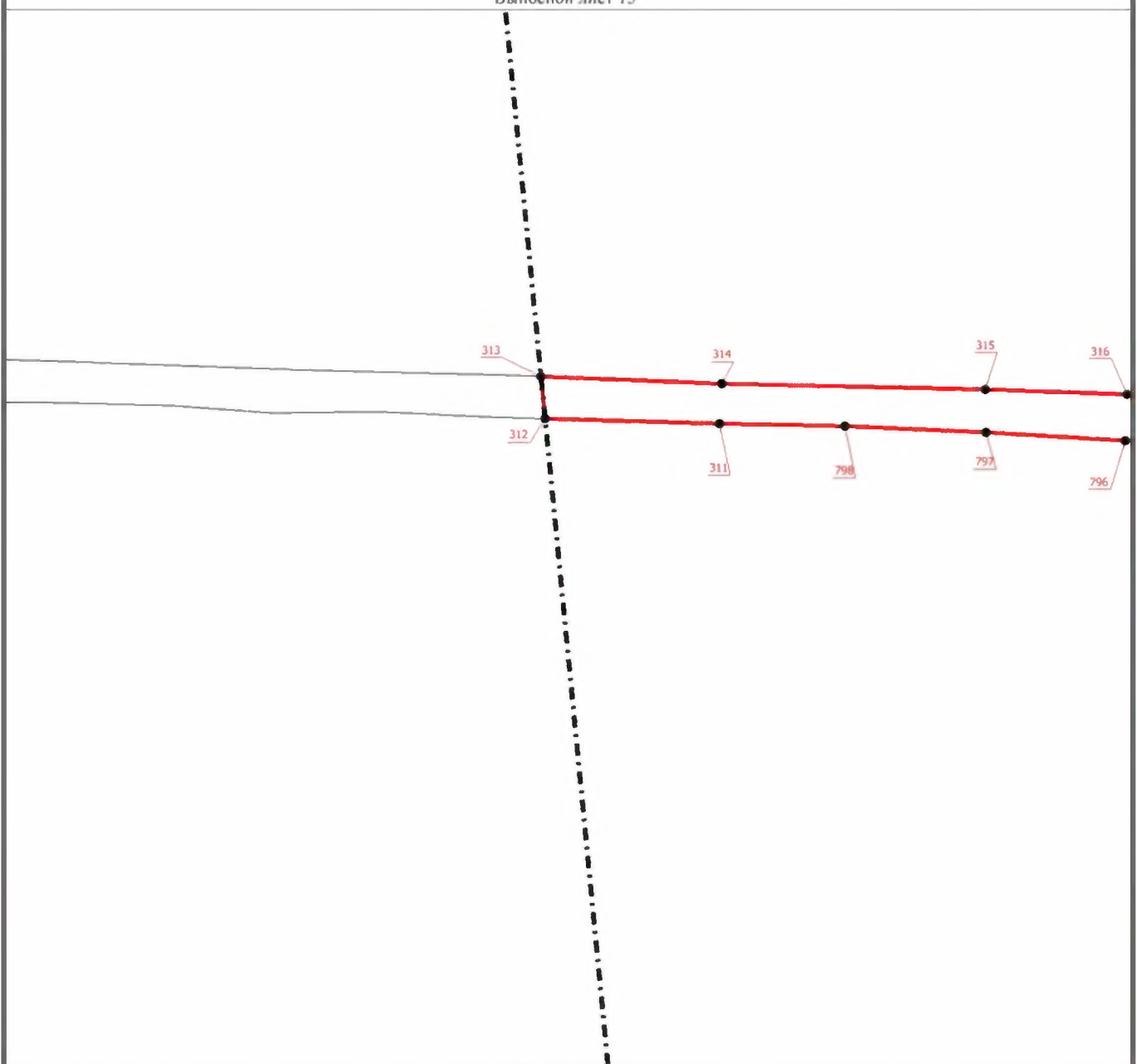
Дата " ____ " _____ г.

Место для оттиска печати (при наличии) лица, составившего описание местоположения границ объекта

Раздел 4








План границ объекта

Выносной лист 15



Масштаб 1:3000

Условные обозначения

-  - Существующая часть границы, имеющаяся в ЕГРН сведения о которой достаточны для определения ее местоположения
-  - Характерная точка границы, сведения о которой позволяют однозначно определить ее положение на местности
- Тер. зона 1 (1)** - Территориальная зона Тер. зона 1 — ИТ
-  - Обозначение новой характерной точки
-  - Граница населенного пункта
-  - Граница кадастрового квартала
- 86:09:0301001** - Номер кадастрового квартала
-  - Граница территориальной зоны
-  - Граница муниципального образования

Подпись _____

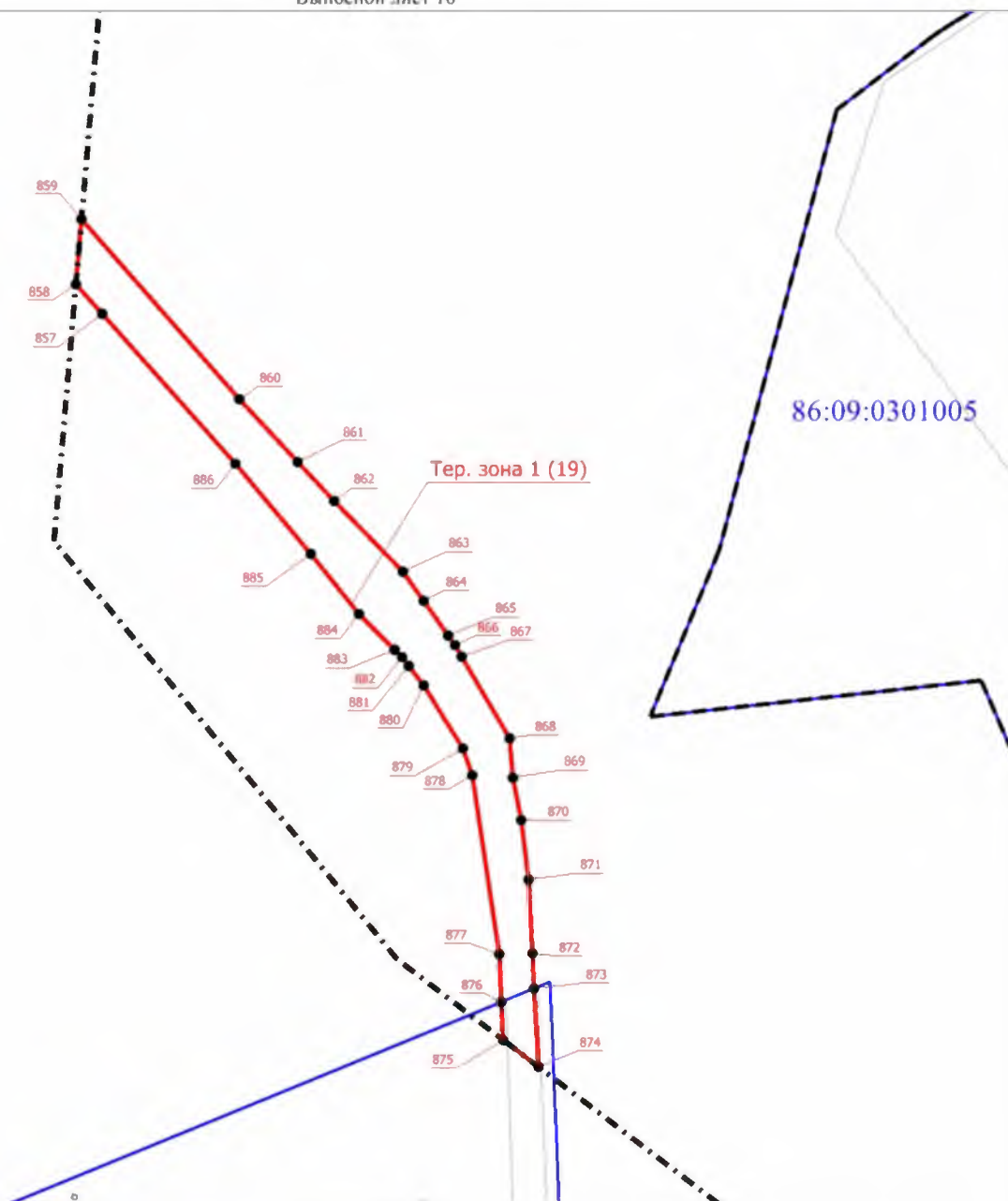
Дата "____" _____ г.

Место для оттиска печати (при наличии) лица, составившего описание местоположения границ объекта

Раздел 4

План границ объекта

Выносной лист 16



Масштаб 1:3000

Условные обозначения

- Существующая часть границы, имеющаяся в ЕГРН сведения о которой достаточны для определения ее местоположения
- Характерная точка границы, сведения о которой позволяют однозначно определить ее положение на местности
- Тер. зона 1 (1)** - Территориальная зона Тер. зона 1 — ИТ
- 1** - Обозначение новой характерной точки
- Граница населенного пункта
- Граница кадастрового квартала
- 86:09:0301001** - Номер кадастрового квартала
- Граница территориальной зоны
- Граница муниципального образования

Подпись _____

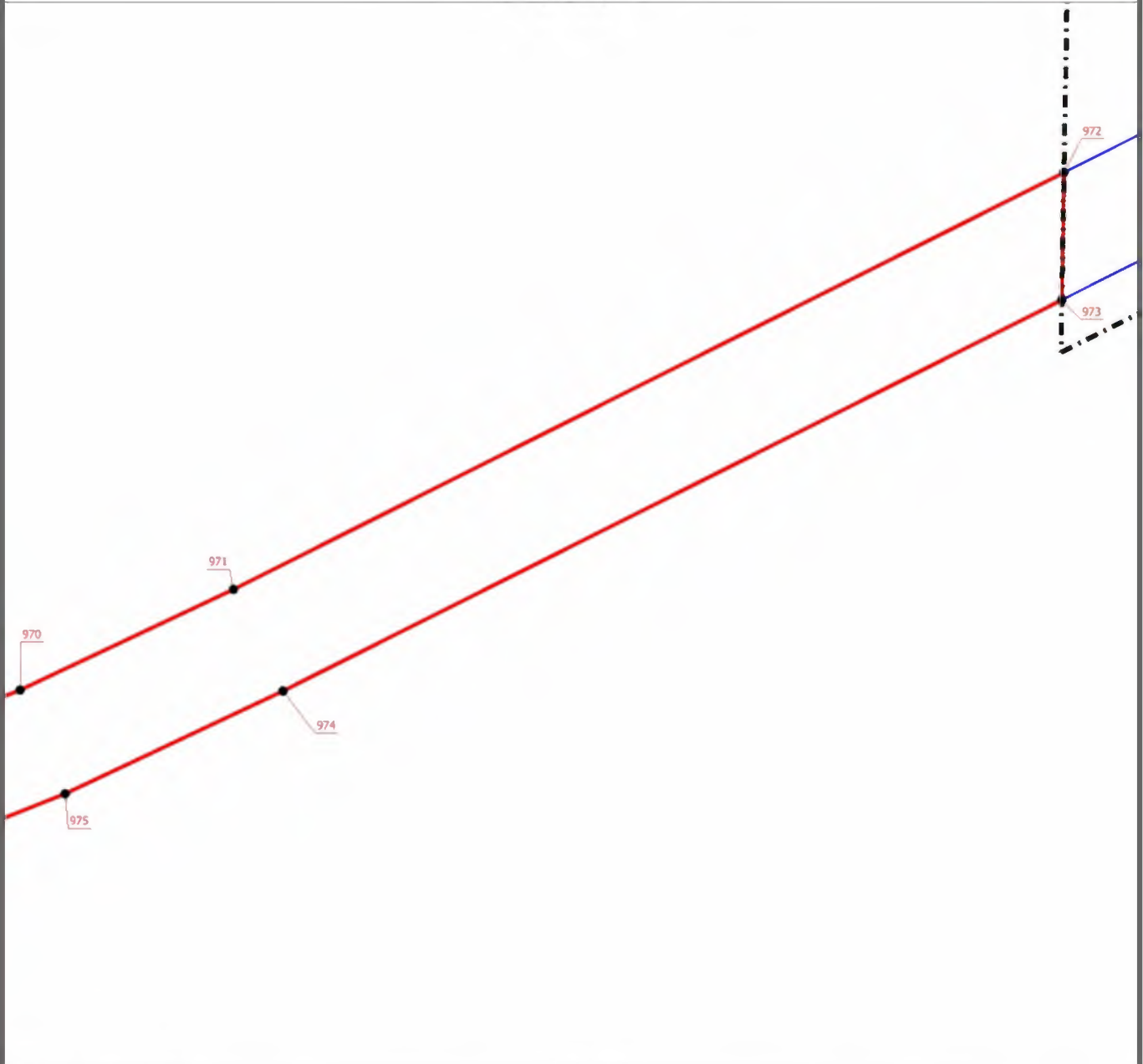
Дата " ____ " _____ г.

Место для оттиска печати (при наличии) лица, составившего описание местоположения границ объекта

Раздел 4








План границ объекта

Выносной лист 17



Масштаб 1:3000

Условные обозначения

-  - Существующая часть границы, имеющиеся в ЕГРН сведения о которой достаточны для определения ее местоположения
-  - Характерная точка границы, сведения о которой позволяют однозначно определить ее положение на местности
- Тер. зона 1 (1)** - Территориальная зона Тер. зона 1 — ИТ
-  - Обозначение новой характерной точки
-  - Граница населенного пункта
-  - Граница кадастрового квартала
- 86:09:0301001** - Номер кадастрового квартала
-  - Граница территориальной зоны
-  - Граница муниципального образования

Подпись _____

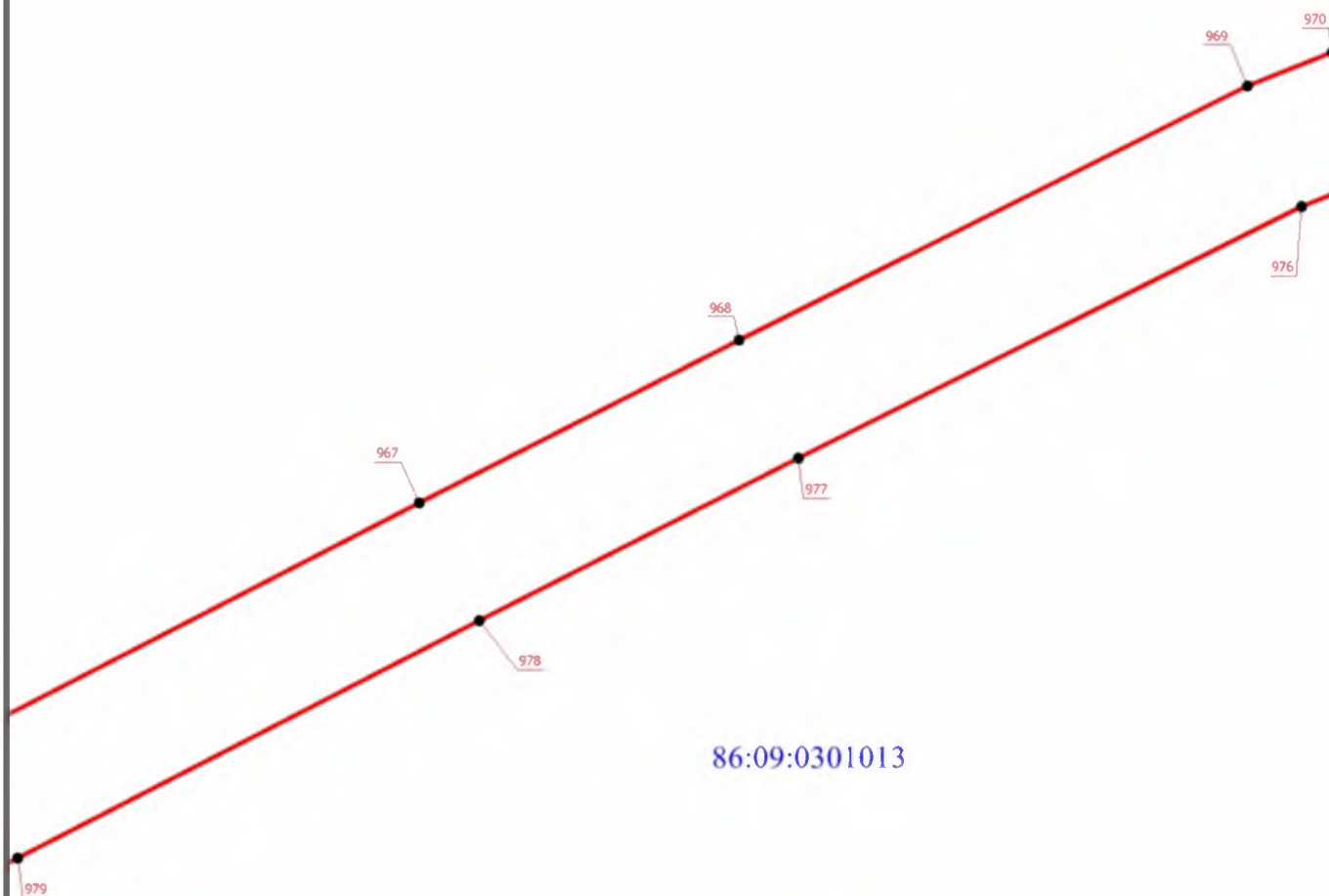
Дата " ____ " _____ г.

Место для оттиска печати (при наличии) лица, составившего описание местоположения границ объекта

Раздел 4







План границ объекта

Выносной лист 18



Масштаб 1:3000

Условные обозначения

-  - Существующая часть границы, имеющиеся в ЕГРН сведения о которой достаточны для определения ее местоположения
-  - Характерная точка границы, сведения о которой позволяют однозначно определить ее положение на местности
- Тер. зона 1 (1)** - Территориальная зона Тер. зона 1 — ИТ
- 1** - Обозначение новой характерной точки
-  - Граница населенного пункта
-  - Граница кадастрового квартала
- 86:09:0301001** - Номер кадастрового квартала
-  - Граница территориальной зоны
-  - Граница муниципального образования

Подпись _____

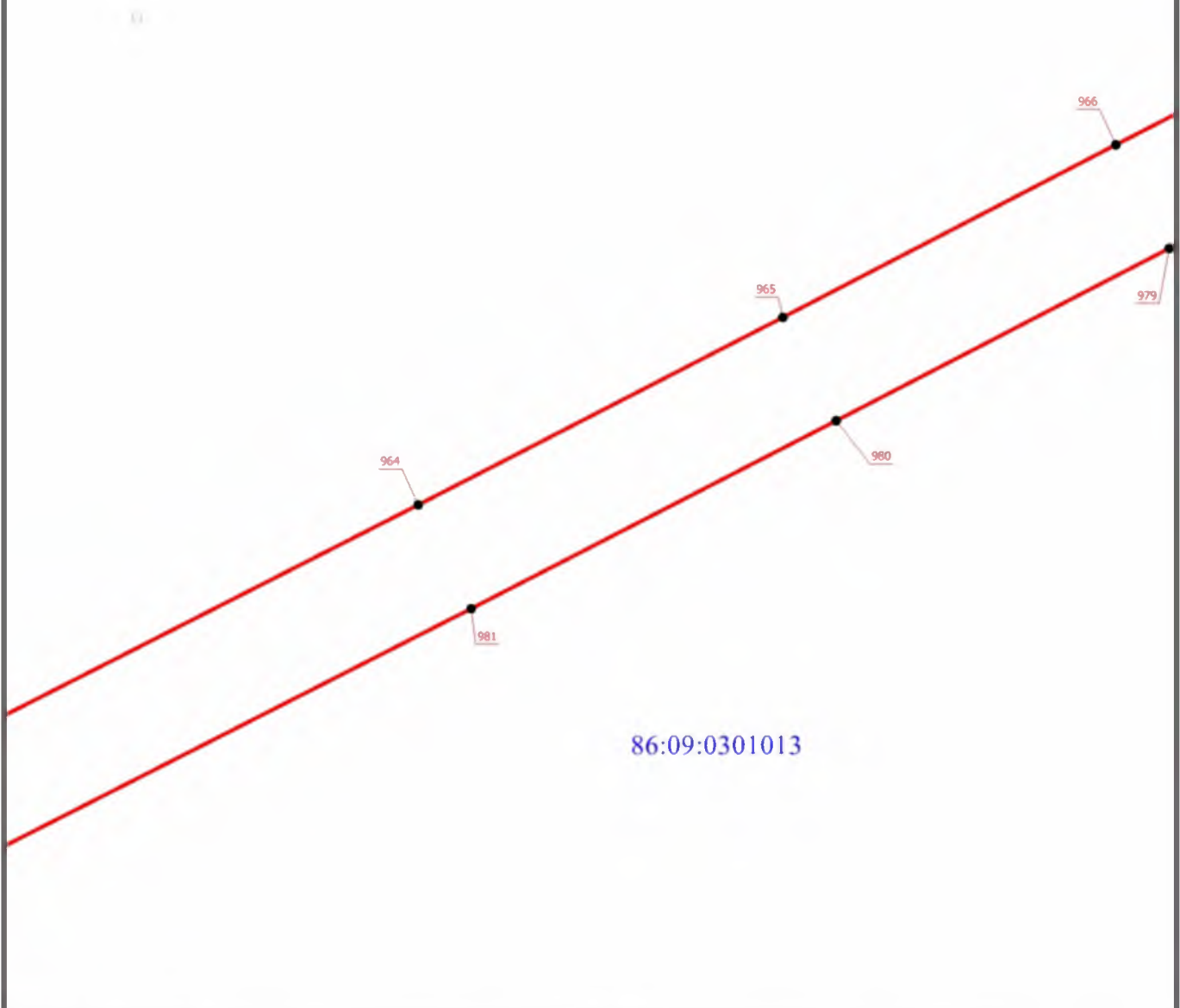
Дата " ____ " _____ г.

Место для оттиска печати (при наличии) лица, составившего описание местоположения границ объекта

Раздел 4







План границ объекта

Выносной лист 19



Масштаб 1:3000

Условные обозначения

-  - Существующая часть границы, имеющиеся в ЕГРН сведения о которой достаточны для определения ее местоположения
-  - Характерная точка границы, сведения о которой позволяют однозначно определить ее положение на местности
- Тер. зона 1 (1)** - Территориальная зона Тер. зона 1 — ИТ
- 1** - Обозначение новой характерной точки
-  - Граница населенного пункта
-  - Граница кадастрового квартала
- 86:09:0301001** - Номер кадастрового квартала
-  - Граница территориальной зоны
-  - Граница муниципального образования

Подпись _____

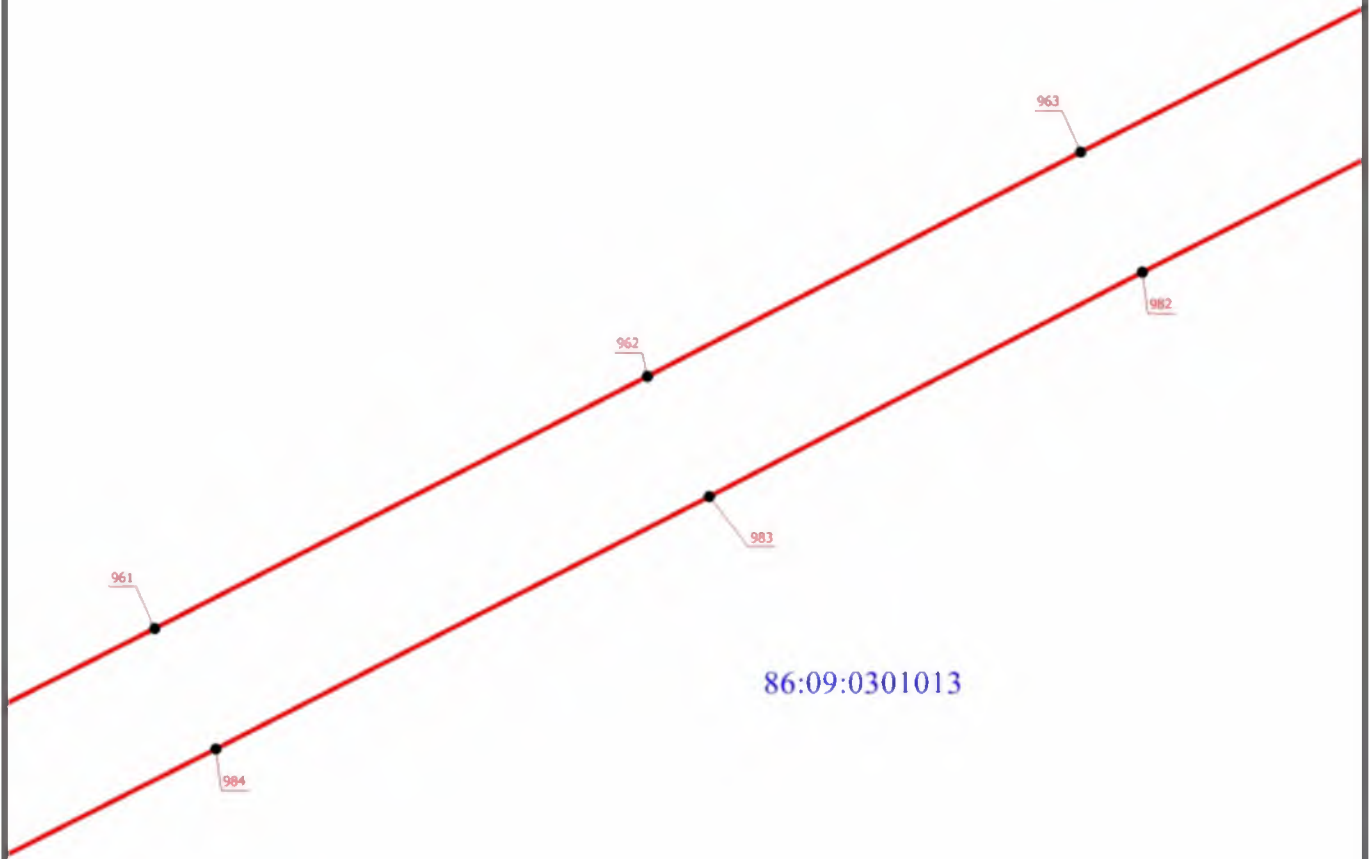
Дата " ____ " _____ г.

Место для оттиска печати (при наличии) лица, составившего описание местоположения границ объекта

Раздел 4








План границ объекта

Выносной лист 20



Масштаб 1:3000

Условные обозначения

-  - Существующая часть границы, имеющиеся в ЕГРН сведения о которой достаточны для определения ее местоположения
-  - Характерная точка границы, сведения о которой позволяют однозначно определить ее положение на местности
- Тер. зона 1 (1)** - Территориальная зона Тер. зона 1 — ИТ
-  - Обозначение новой характерной точки
-  - Граница населенного пункта
-  - Граница кадастрового квартала
- 86:09:0301001** - Номер кадастрового квартала
-  - Граница территориальной зоны
-  - Граница муниципального образования

Подпись _____

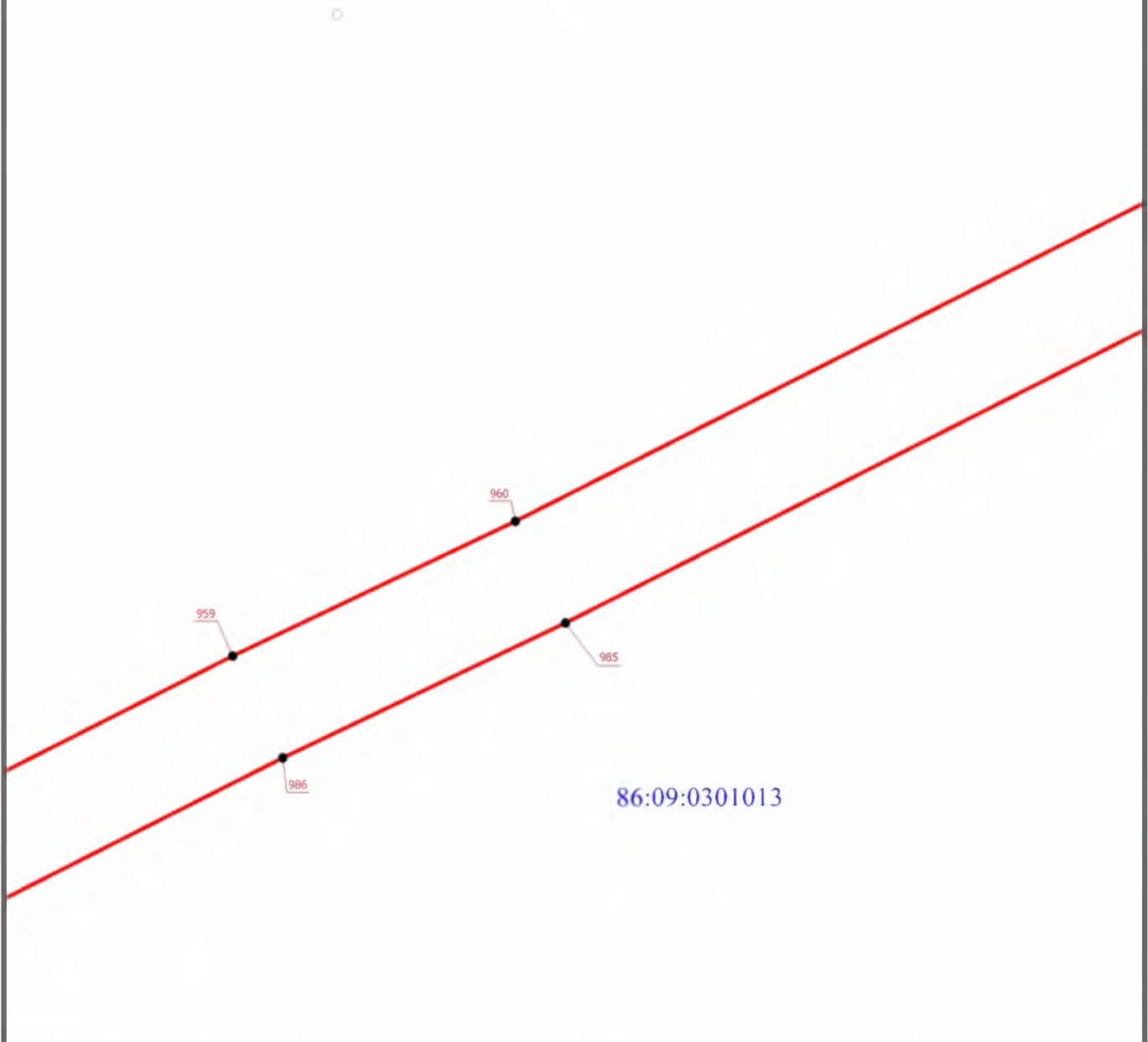
Дата " ____ " _____ г.

Место для оттиска печати (при наличии) лица, составившего описание местоположения границ объекта

Раздел 4








План границ объекта

Выносной лист 21



Масштаб 1:3000

Условные обозначения

-  - Существующая часть границы, имеющиеся в ЕГРН сведения о которой достаточны для определения ее местоположения
-  - Характерная точка границы, сведения о которой позволяют однозначно определить ее положение на местности
- Тер. зона 1 (1)** - Территориальная зона Тер. зона 1 — ИТ
-  - Обозначение новой характерной точки
-  - Граница населенного пункта
-  - Граница кадастрового квартала
- 86:09:0301001** - Номер кадастрового квартала
-  - Граница территориальной зоны
-  - Граница муниципального образования

Подпись _____

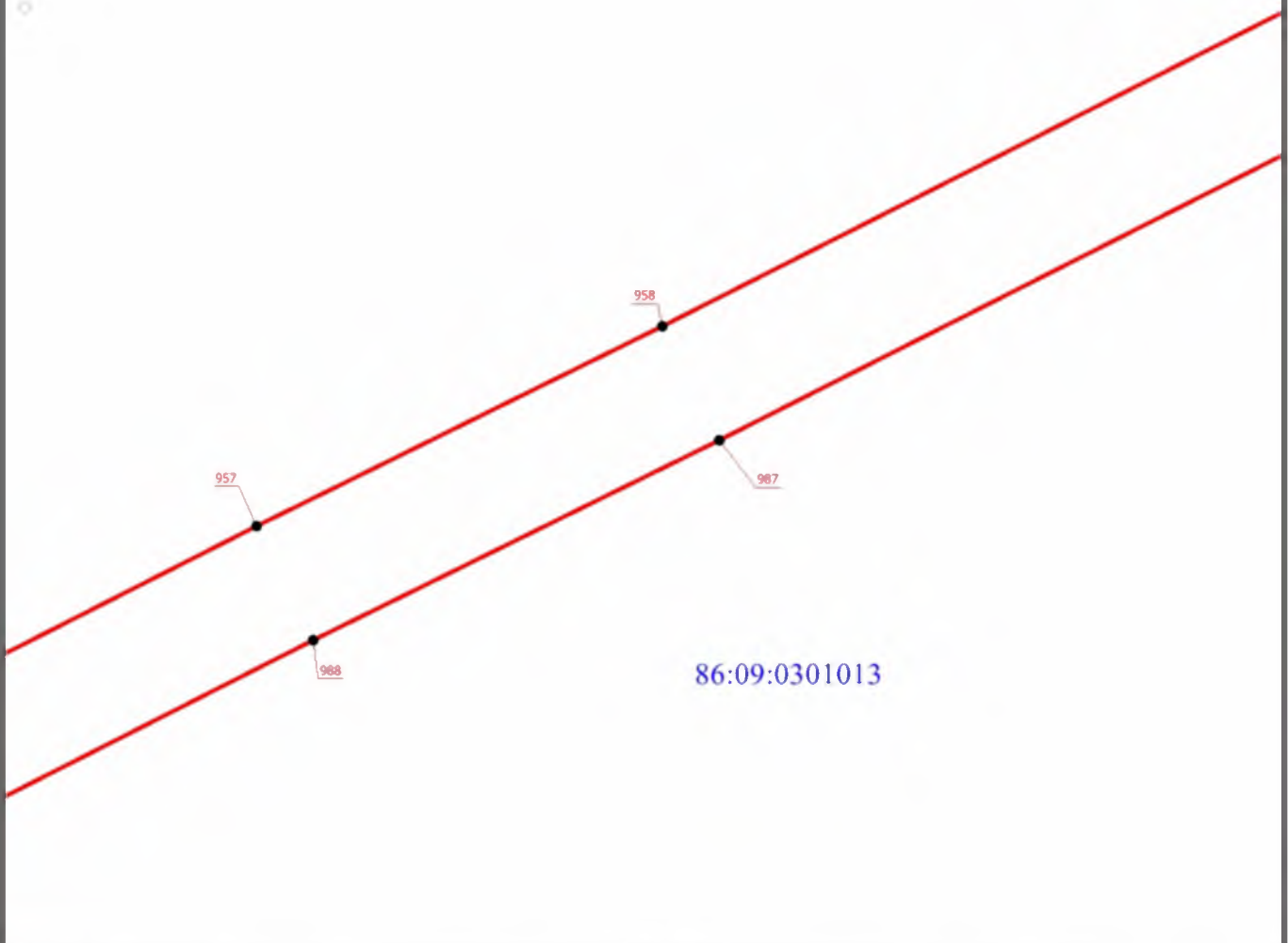
Дата " ____ " _____ г.

Место для оттиска печати (при наличии) лица, составившего описание местоположения границ объекта

Раздел 4

План границ объекта

Выносной лист 22



Масштаб 1:3000

Условные обозначения

- - Существующая часть границы, имеющиеся в ЕГРН сведения о которой достаточны для определения ее местоположения
- - Характерная точка границы, сведения о которой позволяют однозначно определить ее положение на местности
- Тер. зона 1 (1) - Территориальная зона Тер. зона 1 — ИТ
- 1 - Обозначение новой характерной точки
- - Граница населенного пункта
- - Граница кадастрового квартала
- 86:09:0301001 - Номер кадастрового квартала
- - Граница территориальной зоны
- · — · - Граница муниципального образования

Подпись _____

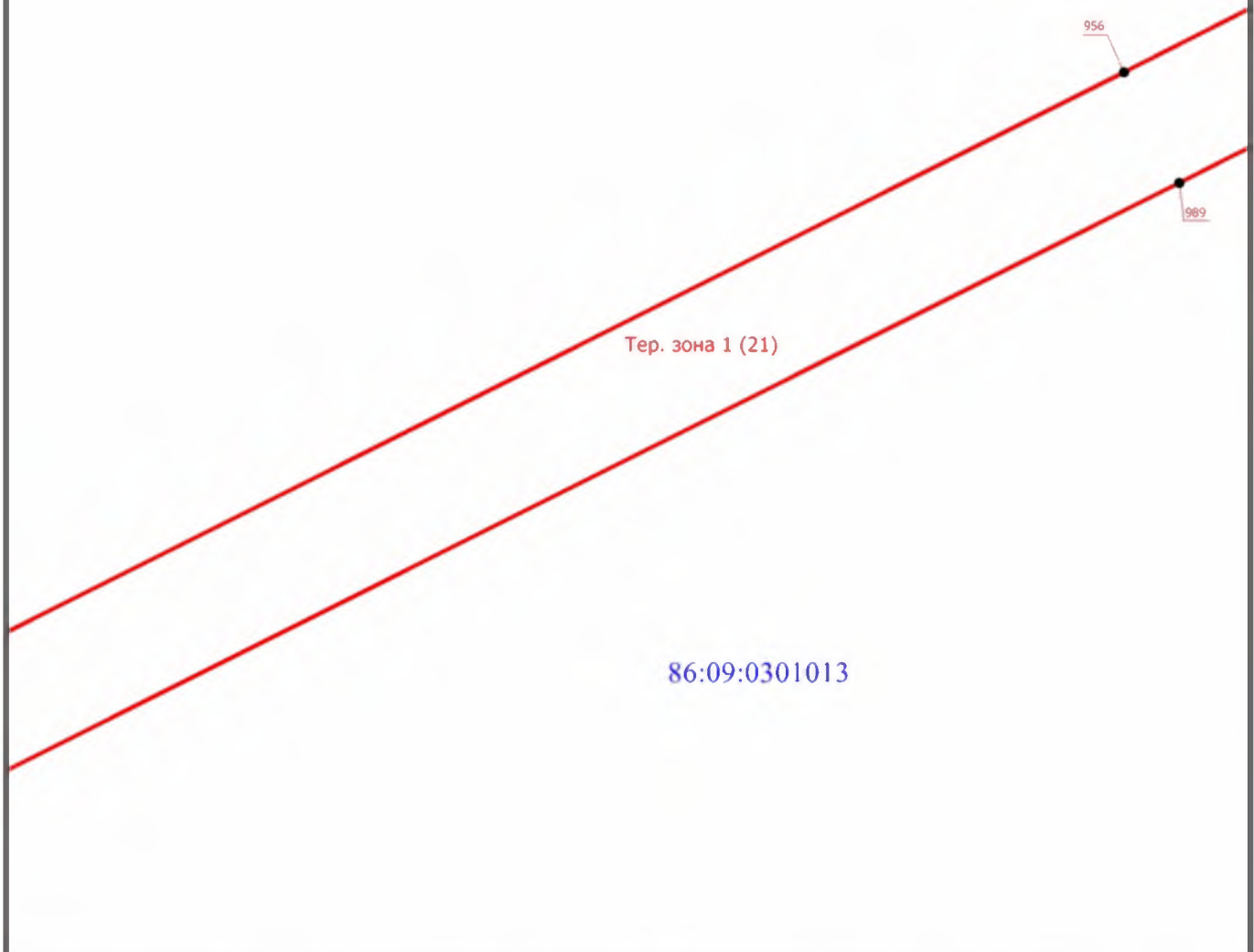
Дата " ____ " _____ г.

Место для оттиска печати (при наличии) лица, составившего описание местоположения границ объекта

Раздел 4

План границ объекта

Выносной лист 23



Масштаб 1:3000

Условные обозначения

- - Существующая часть границы, имеющиеся в ЕГРН сведения о которой достаточны для определения ее местоположения
- - Характерная точка границы, сведения о которой позволяют однозначно определить ее положение на местности
- Тер. зона 1 (1) - Территориальная зона Тер. зона 1 — ИТ
- 1 - Обозначение новой характерной точки
- - Граница населенного пункта
- (blue) - Граница кадастрового квартала
- 86:09:0301001 - Номер кадастрового квартала
- (red) - Граница территориальной зоны
- (dotted) - Граница муниципального образования

Подпись _____

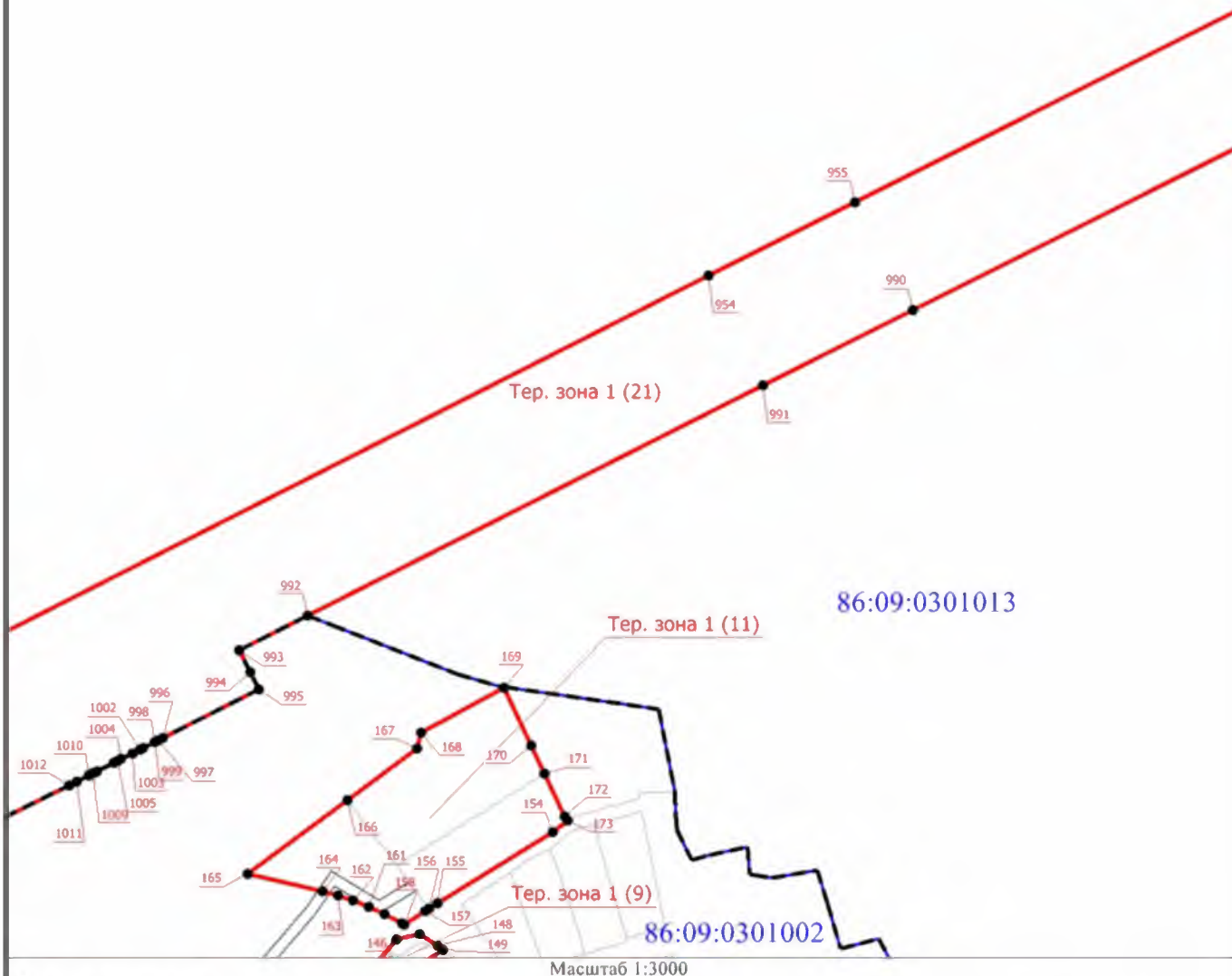
Дата " ____ " _____ г.

Место для оттиска печати (при наличии) лица, составившего описание местоположения границ объекта

Раздел 4

План границ объекта

Выносной лист 24



Условные обозначения

- - Существующая часть границы, имеющаяся в ЕГРН сведения о которой достаточны для определения ее местоположения
- - Характерная точка границы, сведения о которой позволяют однозначно определить ее положение на местности
- Тер. зона 1 (1) - Территориальная зона Тер. зона 1 — ИТ
- 1 - Обозначение новой характерной точки
- - - - - Граница населенного пункта
- (blue) - Граница кадастрового квартала
- 86:09:0301001 - Номер кадастрового квартала
- (red) - Граница территориальной зоны
- · - · - · - · - Граница муниципального образования

Подпись _____

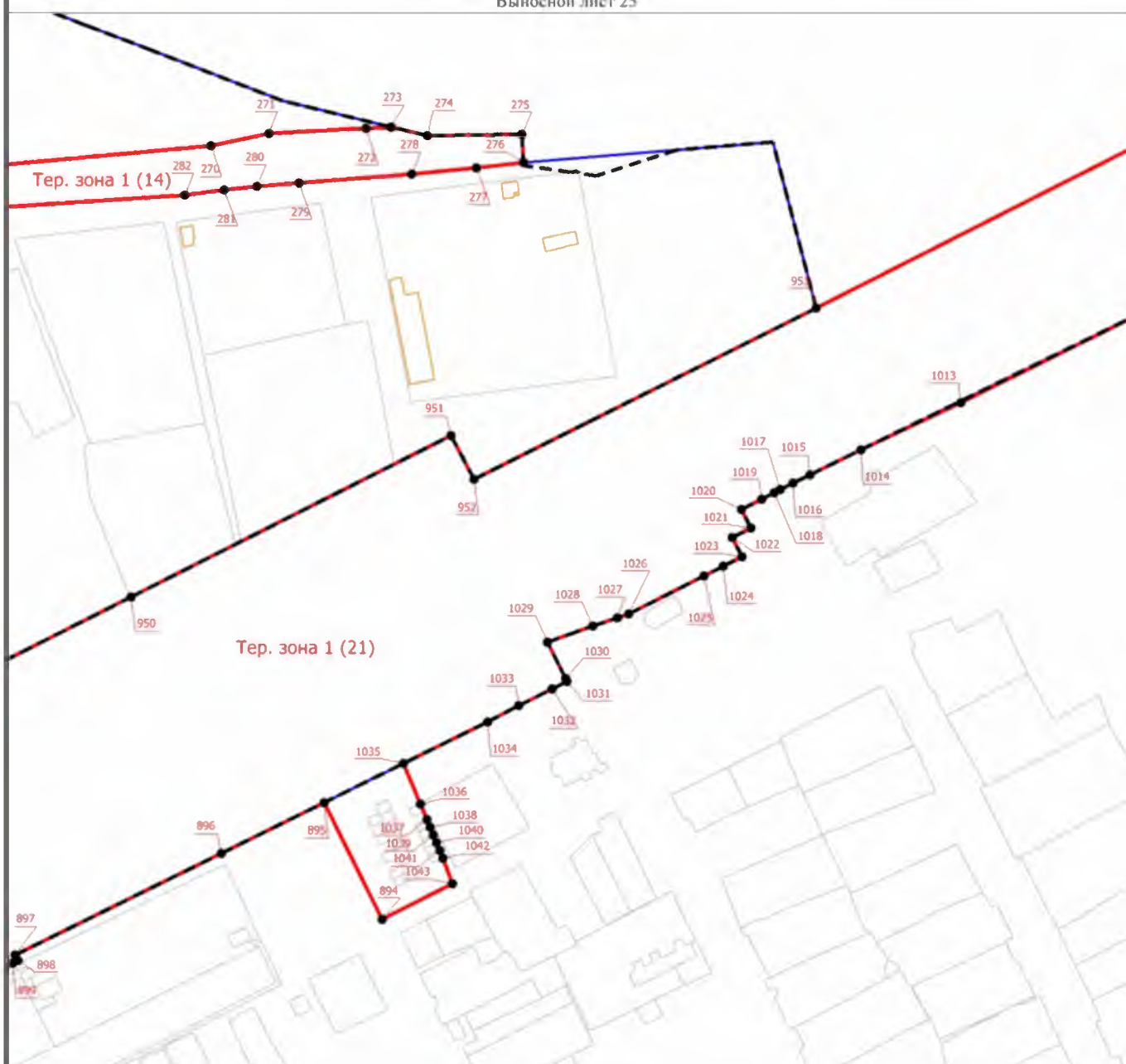
Дата " ____ " _____ г.

Место для оттиска печати (при наличии) лица, составившего описание местоположения границ объекта

Раздел 4

План границ объекта

Выносной лист 25



Масштаб 1:3000

Условные обозначения

- Существующая часть границы, имеющаяся в ЕГРН сведения о которой достаточны для определения ее местоположения
- Характерная точка границы, сведения о которой позволяют однозначно определить ее положение на местности
- Тер. зона 1 (1)** - Территориальная зона Тер. зона 1 — ИТ
- 1** - Обозначение новой характерной точки
- Граница населенного пункта
- Граница кадастрового квартала
- 86:09:0301001** - Номер кадастрового квартала
- Граница территориальной зоны
- Граница муниципального образования

Подпись _____

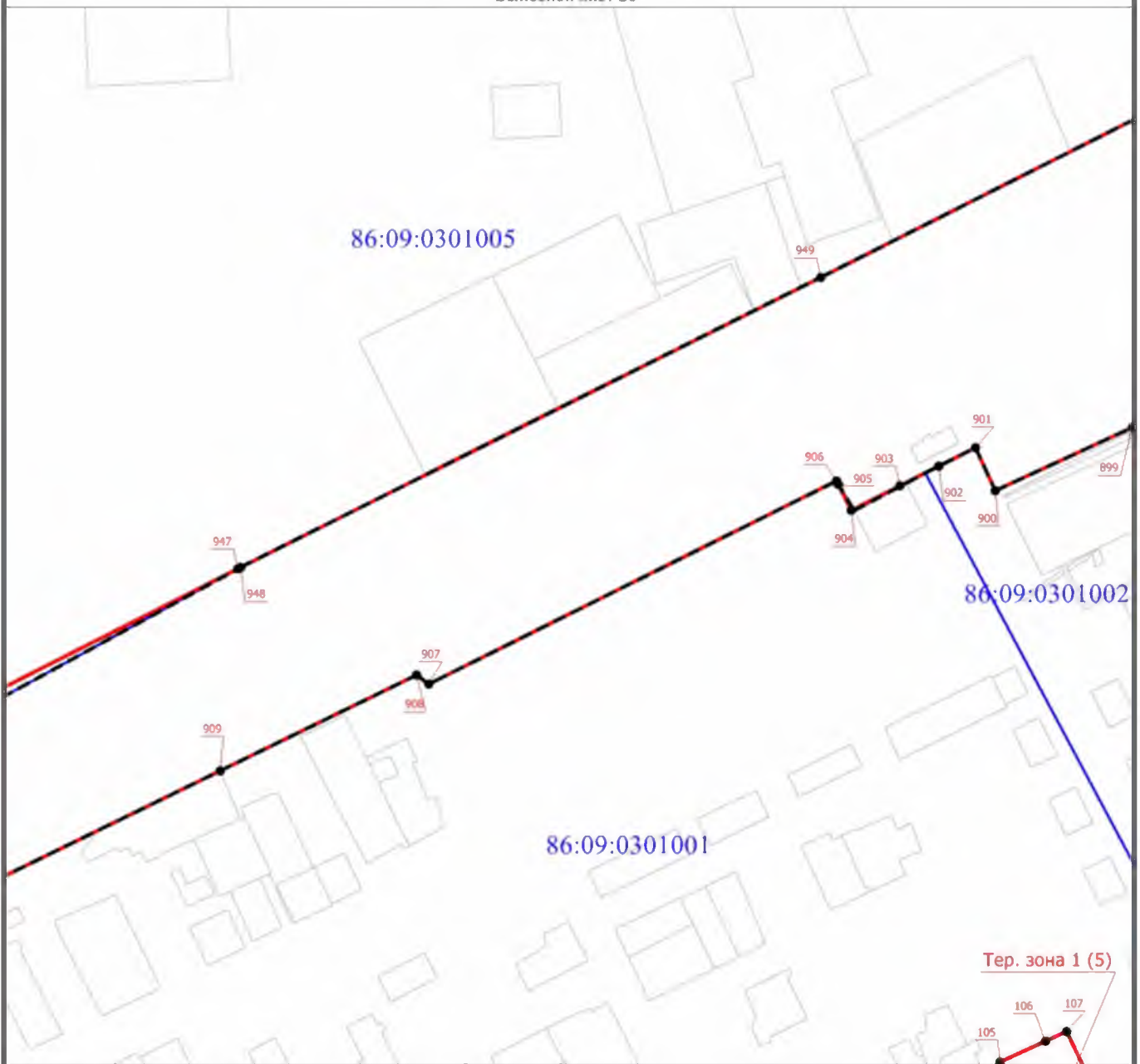
Дата " ____ " _____ г.

Место для оттиска печати (при наличии) лица, составившего описание местоположения границ объекта

Раздел 4

План границ объекта

Выносной лист 26



Условные обозначения

- Существующая часть границы, имеющиеся в ЕГРН сведения о которой достаточны для определения ее местоположения
- Характерная точка границы, сведения о которой позволяют однозначно определить ее положение на местности
- Тер. зона 1 (1)** - Территориальная зона Тер. зона 1 — ИТ
- Обозначение новой характерной точки
- Граница населенного пункта
- Граница кадастрового квартала
- 86:09:0301001** - Номер кадастрового квартала
- Граница территориальной зоны
- Граница муниципального образования

Подпись _____

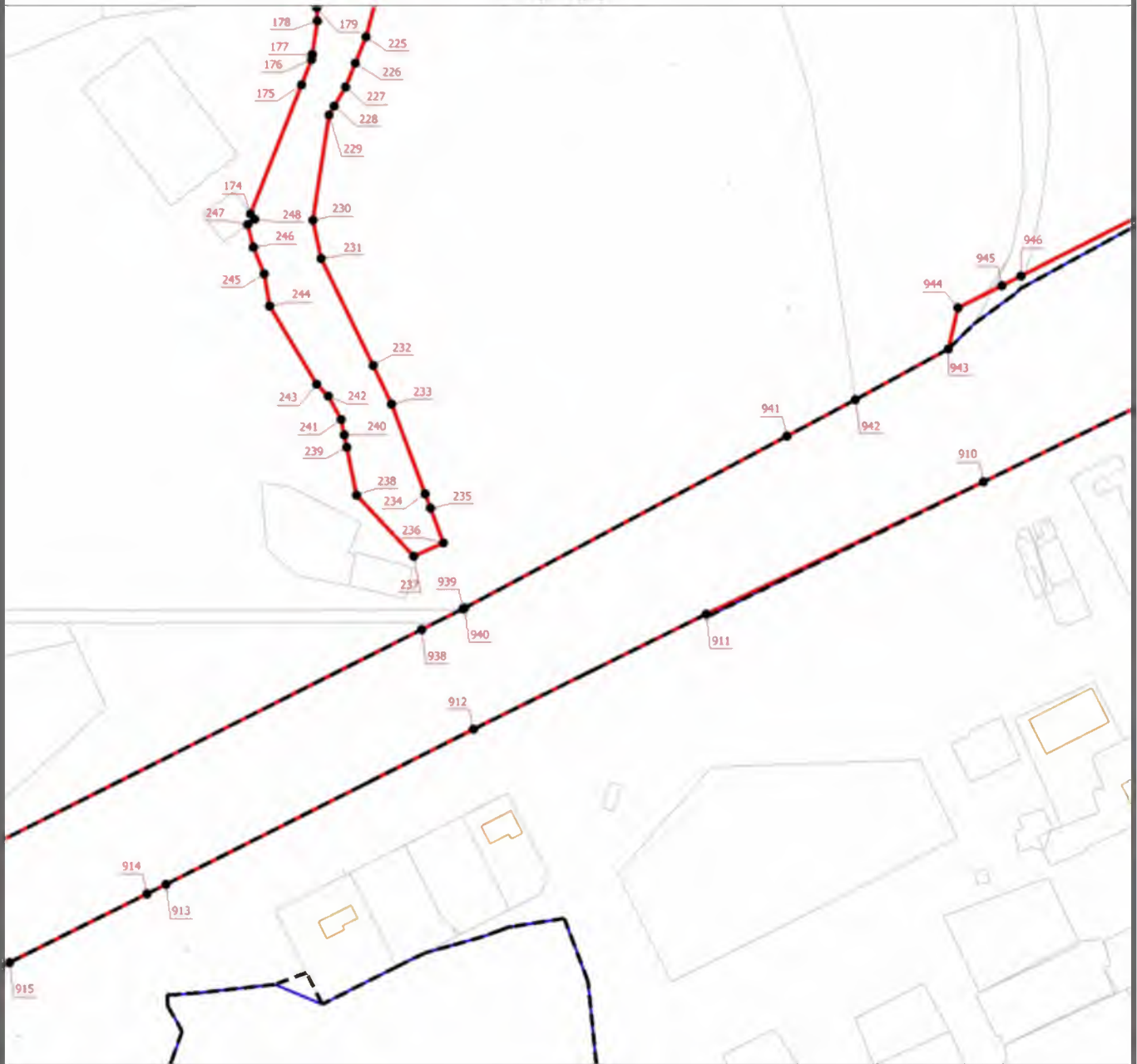
Дата " ____ " _____ г.

Место для оттиска печати (при наличии) лица, составившего описание местоположения границ объекта

Раздел 4








План границ объекта

Выносной лист 27



Масштаб 1:3000

Условные обозначения

-  - Существующая часть границы, имеющиеся в ЕГРН сведения о которой достаточны для определения ее местоположения
-  - Характерная точка границы, сведения о которой позволяют однозначно определить ее положение на местности
- Тер. зона 1 (1)** - Территориальная зона Тер. зона 1 — ИТ
-  - Обозначение новой характерной точки
-  - Граница населенного пункта
-  - Граница кадастрового квартала
- 86:09:0301001** - Номер кадастрового квартала
-  - Граница территориальной зоны
-  - Граница муниципального образования

Подпись _____

Дата " ____ " _____ г.

Место для оттиска печати (при наличии) лица, составившего описание местоположения границ объекта

Раздел 4








План границ объекта

Выносной лист 28



Масштаб 1:3000

Условные обозначения

-  - Существующая часть границы, имеющиеся в ЕГРН сведения о которой достаточны для определения ее местоположения
-  - Характерная точка границы, сведения о которой позволяют однозначно определить ее положение на местности
- Тер. зона 1 (1)** - Территориальная зона Тер. зона 1 — ИТ
-  - Обозначение новой характерной точки
-  - Граница населенного пункта
-  - Граница кадастрового квартала
- 86:09:0301001** - Номер кадастрового квартала
-  - Граница территориальной зоны
-  - Граница муниципального образования

Подпись _____

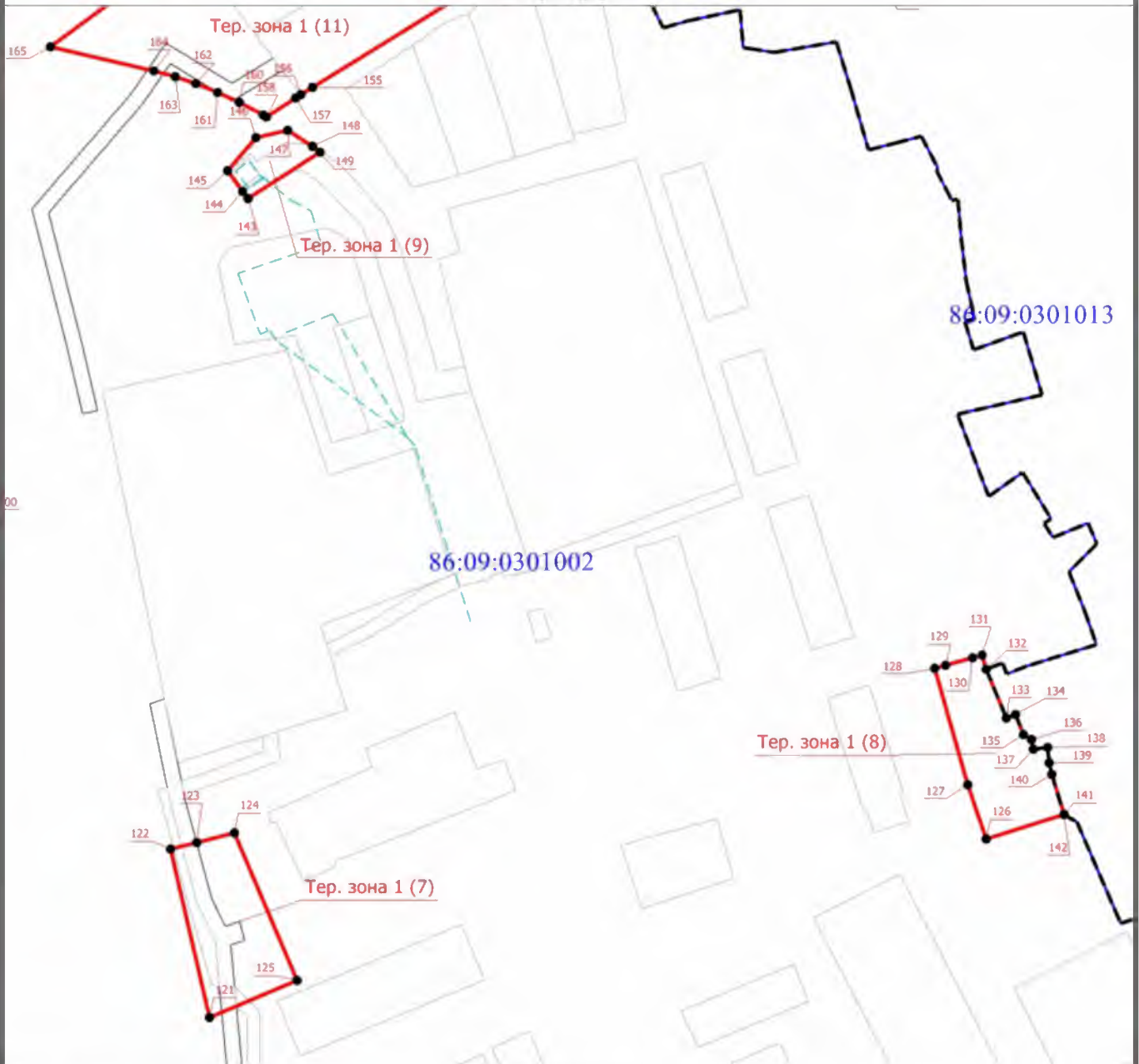
Дата " ____ " _____ г.

Место для оттиска печати (при наличии) лица, составившего описание местоположения границ объекта

Раздел 4

План границ объекта

Выносной лист 29



Масштаб 1:2000

Условные обозначения

- Существующая часть границы, имеющаяся в ЕГРН сведения о которой достаточны для определения ее местоположения
- Характерная точка границы, сведения о которой позволяют однозначно определить ее положение на местности
- Тер. зона 1 (1)** - Территориальная зона Тер. зона 1 — ИТ
- Обозначение новой характерной точки
- Граница населенного пункта
- Номер кадастрового квартала
- Граница территориальной зоны
- Граница муниципального образования

Подпись _____

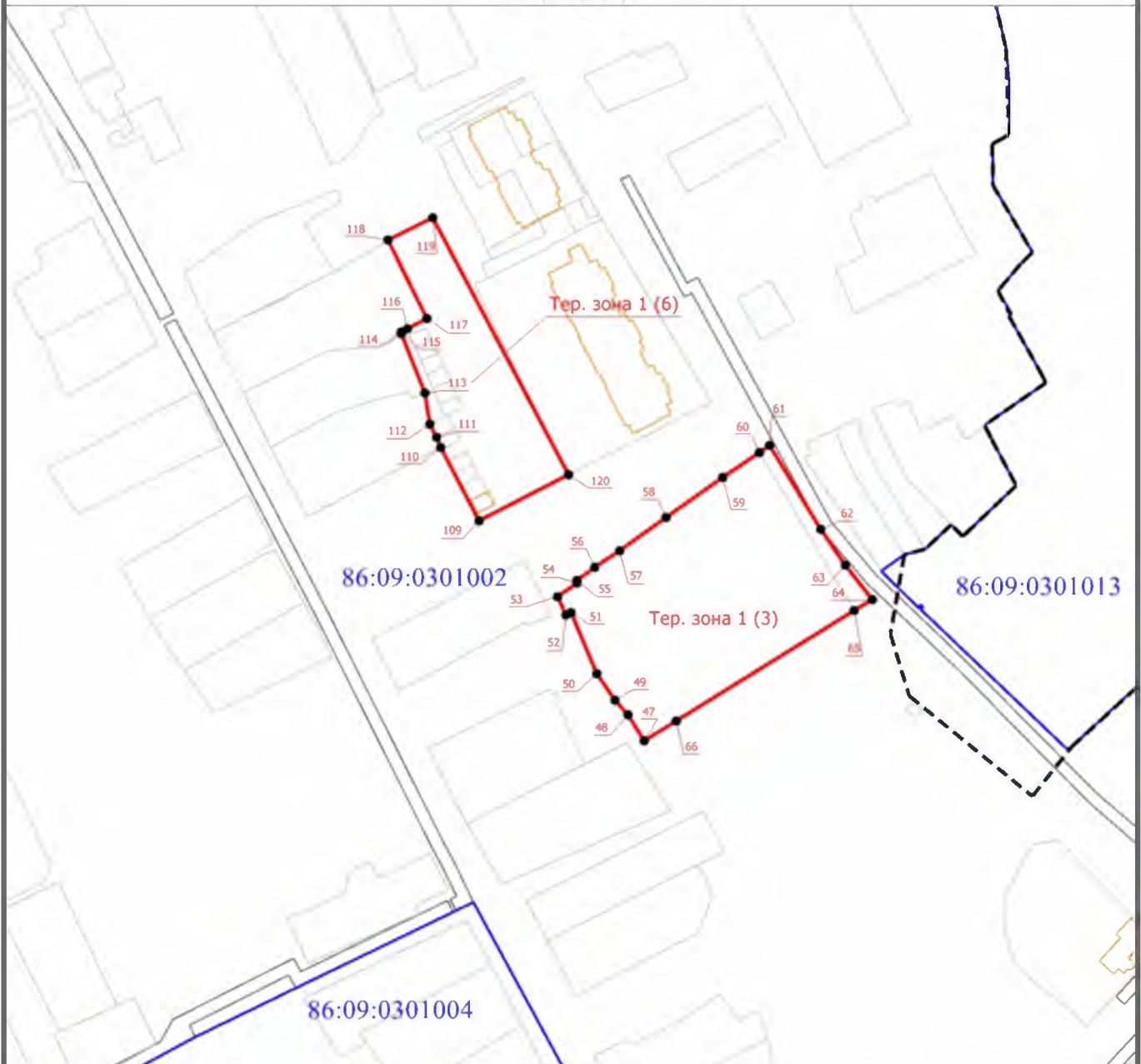
Дата " ____ " _____ г.

Место для оттиска печати (при наличии) лица, составившего описание местоположения границ объекта

Раздел 4

План границ объекта

Выносной лист 30



Масштаб 1:2000

Условные обозначения

- - Существующая часть границы, имеющаяся в ЕГРН сведения о которой достаточны для определения ее местоположения
- - Характерная точка границы, сведения о которой позволяют однозначно определить ее положение на местности
- Тер. зона 1 (1) - Территориальная зона Тер. зона 1 — ИТ
- 1 - Обозначение новой характерной точки
- - Граница населенного пункта
- 86:09:0301001 - Номер кадастрового квартала
- - Граница территориальной зоны
- - Граница муниципального образования

Подпись _____

Дата " ____ " _____ г.

Место для оттиска печати (при наличии) лица, составившего описание местоположения границ объекта

Раздел 4

План границ объекта

Выносной лист 31



Условные обозначения

- Существующая часть границы, имеющиеся в ЕГРН сведения о которой достаточны для определения ее местоположения
- Характерная точка границы, сведения о которой позволяют однозначно определить ее положение на местности
- Тер. зона 1 (1)** - Территориальная зона Тер. зона 1 — ИТ
- 1** - Обозначение новой характерной точки
- Граница населенного пункта
- 86:09:0301001** - Номер кадастрового квартала
- Граница территориальной зоны
- Граница муниципального образования

Подпись _____

Дата " ____ " _____ г.

Место для оттиска печати (при наличии) лица, составившего описание местоположения границ объекта

Раздел 4

План границ объекта

Выносной лист 32

86:09:0301002



Масштаб 1:2500

Условные обозначения

- Существующая часть границы, имеющиеся в ЕГРН сведения о которой достаточны для определения ее местоположения
- Характерная точка границы, сведения о которой позволяют однозначно определить ее положение на местности
- Тер. зона 1 (1)** - Территориальная зона Тер. зона 1 — ИТ
- 1** - Обозначение новой характерной точки
- Граница населенного пункта
- 86:09:0301001** - Номер кадастрового квартала
- Граница территориальной зоны
- Граница муниципального образования

Подпись _____

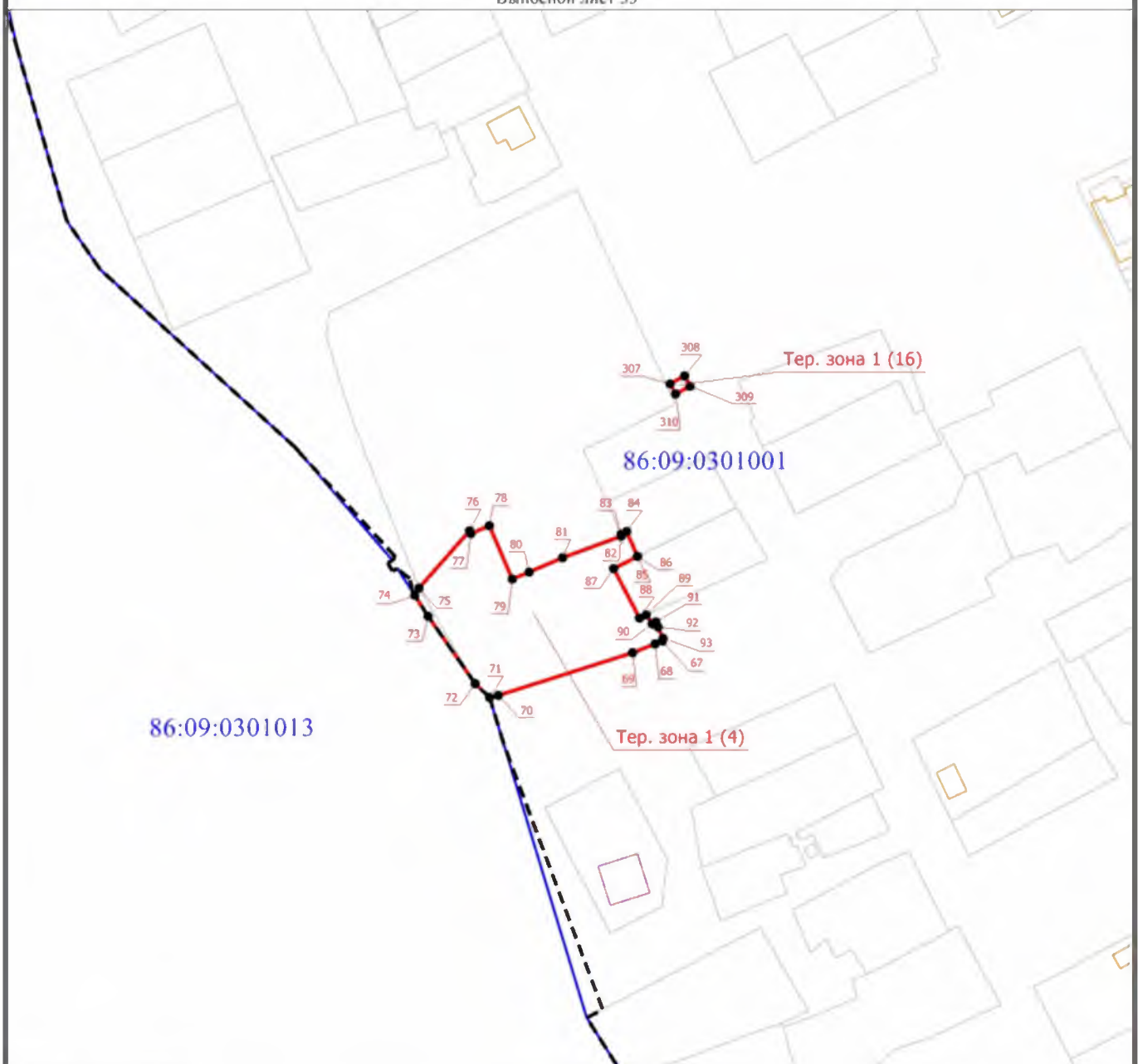
Дата " ____ " _____ г.

Место для оттиска печати (при наличии) лица, составившего описание местоположения границ объекта

Раздел 4






План границ объекта

Выносной лист 33



Масштаб 1:2000

Условные обозначения

-  - Существующая часть границы, имеющиеся в ЕГРН сведения о которой достаточны для определения ее местоположения
-  - Характерная точка границы, сведения о которой позволяют однозначно определить ее положение на местности
- Тер. зона 1 (1)** - Территориальная зона Тер. зона 1 — ИТ
- 1** - Обозначение новой характерной точки
-  - Граница населенного пункта
- 86:09:0301001** - Номер кадастрового квартала
-  - Граница территориальной зоны
-  - Граница муниципального образования

Подпись _____

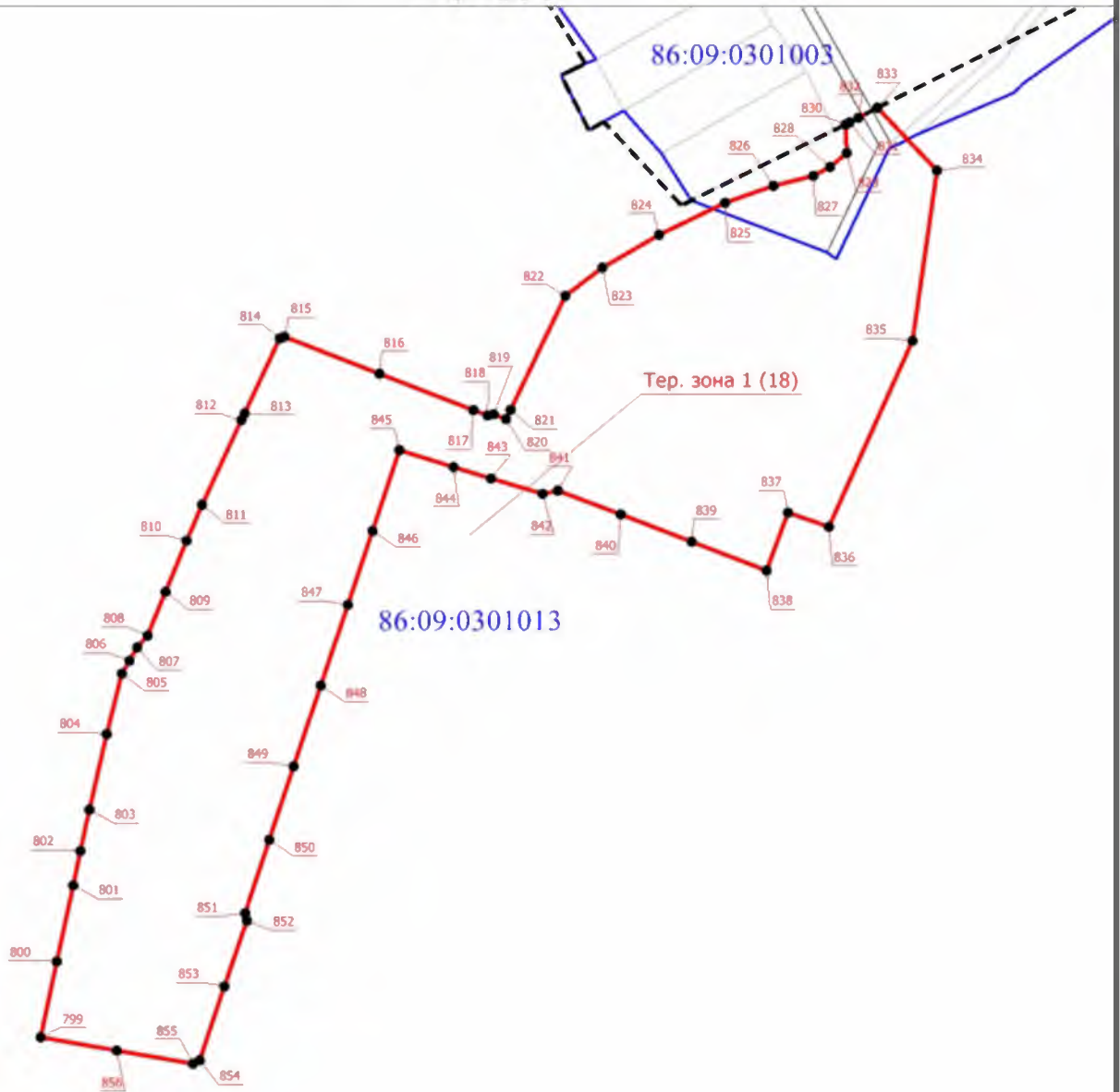
Дата " ____ " _____ г.

Место для оттиска печати (при наличии) лица, составившего описание местоположения границ объекта

Раздел 4

План границ объекта

Выносной лист 34



Масштаб 1:2500

Условные обозначения

- - Существующая часть границы, имеющиеся в ЕГРН сведения о которой достаточны для определения ее местоположения
- - Характерная точка границы, сведения о которой позволяют однозначно определить ее положение на местности
- Тер. зона 1 (1) - Территориальная зона Тер. зона 1 — ИТ
- 1 - Обозначение новой характерной точки
- - - - - Граница населенного пункта
- 86:09:0301001 - Номер кадастрового квартала
- - - - - Граница территориальной зоны
- · · · · Граница муниципального образования

Подпись _____

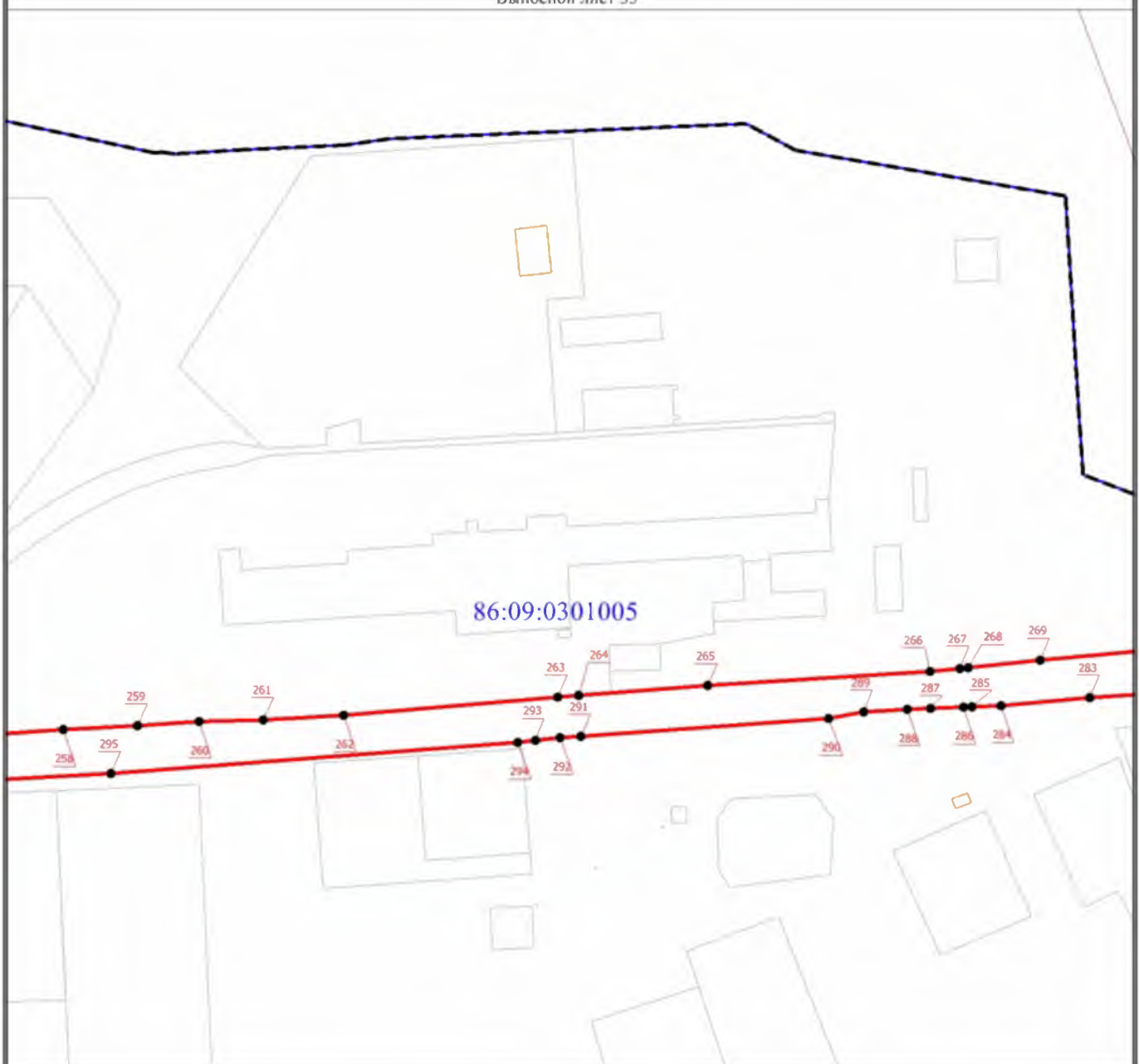
Дата " ____ " _____ г.

Место для оттиска печати (при наличии) лица, составившего описание местоположения границ объекта

Раздел 4







План границ объекта

Выносной лист 35



Масштаб 1:3000

Условные обозначения

-  - Существующая часть границы, имеющаяся в ЕГРН сведения о которой достаточны для определения ее местоположения
-  - Характерная точка границы, сведения о которой позволяют однозначно определить ее положение на местности
- Тер. зона 1 (1)** - Территориальная зона Тер. зона 1 — ИТ
-  - Обозначение новой характерной точки
-  - Граница населенного пункта
- 86:09:0301001** - Номер кадастрового квартала
-  - Граница территориальной зоны
-  - Граница муниципального образования

Подпись _____

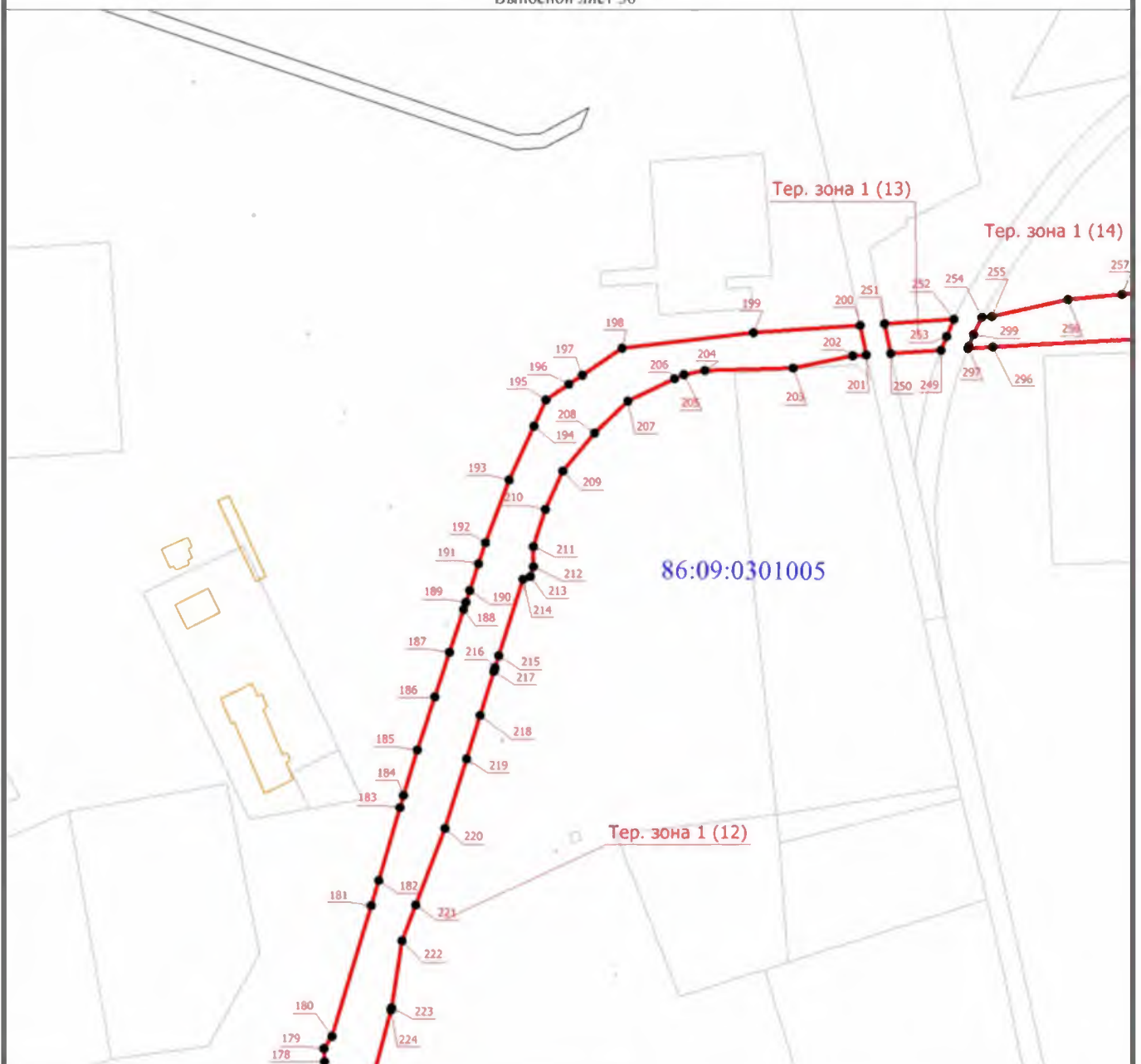
Дата " ____ " _____ г.

Место для оттиска печати (при наличии) лица, составившего описание местоположения границ объекта

Раздел 4







План границ объекта

Выносной лист 36



Масштаб 1:3000

Условные обозначения

-  - Существующая часть границы, имеющиеся в ЕГРН сведения о которой достаточны для определения ее местоположения
-  - Характерная точка границы, сведения о которой позволяют однозначно определить ее положение на местности
- Тер. зона 1 (1)** - Территориальная зона Тер. зона 1 — ИТ
-  - Обозначение новой характерной точки
-  - Граница населенного пункта
- 86:09:0301001** - Номер кадастрового квартала
-  - Граница территориальной зоны
-  - Граница муниципального образования

Подпись _____

Дата " ____ " _____ г.

Место для оттиска печати (при наличии) лица, составившего описание местоположения границ объекта

**Текстовое описание местоположения границ
населенных пунктов, территориальных зон, особо охраняемых природных
территорий, зон с особыми условиями использования территорий**

Прохождение границы		Описание прохождения границы
от точки	до точки	
1	2	3
1	2	-
2	3	-
3	4	-
4	5	-
5	6	-
6	7	-
7	8	-
8	9	-
9	10	-
10	11	-
11	12	-
12	13	-
13	14	-
14	15	-
15	16	-
16	1	-
17	18	-
18	19	-
19	20	-
20	21	-
21	22	-
22	23	-
23	24	-
24	25	-
25	26	-
26	27	-
27	28	-
28	29	-
29	30	-
30	31	-
31	32	-
32	33	-
33	34	-
34	35	-
35	36	-
36	37	-

**Текстовое описание местоположения границ
населенных пунктов, территориальных зон, особо охраняемых природных
территорий, зон с особыми условиями использования территорий**

Прохождение границы		Описание прохождения границы
от точки	до точки	
1	2	3
37	38	-
38	39	-
39	40	-
40	41	-
41	42	-
42	43	-
43	44	-
44	45	-
45	46	-
46	17	-
47	48	-
48	49	-
49	50	-
50	51	-
51	52	-
52	53	-
53	54	-
54	55	-
55	56	-
56	57	-
57	58	-
58	59	-
59	60	-
60	61	-
61	62	-
62	63	-
63	64	-
64	65	-
65	66	-
66	47	-
67	68	-
68	69	-
69	70	-
70	71	-
71	72	-
72	73	-

**Текстовое описание местоположения границ
населенных пунктов, территориальных зон, особо охраняемых природных
территорий, зон с особыми условиями использования территорий**

Прохождение границы		Описание прохождения границы
от точки	до точки	
1	2	3
73	74	-
74	75	-
75	76	-
76	77	-
77	78	-
78	79	-
79	80	-
80	81	-
81	82	-
82	83	-
83	84	-
84	85	-
85	86	-
86	87	-
87	88	-
88	89	-
89	90	-
90	91	-
91	92	-
92	93	-
93	67	-
94	95	-
95	96	-
96	97	-
97	98	-
98	99	-
99	100	-
100	101	-
101	102	-
102	103	-
103	104	-
104	105	-
105	106	-
106	107	-
107	108	-
108	94	-

**Текстовое описание местоположения границ
населенных пунктов, территориальных зон, особо охраняемых природных
территорий, зон с особыми условиями использования территорий**

Прохождение границы		Описание прохождения границы
от точки	до точки	
1	2	3
109	110	-
110	111	-
111	112	-
112	113	-
113	114	-
114	115	-
115	116	-
116	117	-
117	118	-
118	119	-
119	120	-
120	109	-
121	122	-
122	123	-
123	124	-
124	125	-
125	121	-
126	127	-
127	128	-
128	129	-
129	130	-
130	131	-
131	132	-
132	133	-
133	134	-
134	135	-
135	136	-
136	137	-
137	138	-
138	139	-
139	140	-
140	141	-
141	142	-
142	126	-
143	144	-
144	145	-

**Текстовое описание местоположения границ
населенных пунктов, территориальных зон, особо охраняемых природных
территорий, зон с особыми условиями использования территорий**

Прохождение границы		Описание прохождения границы
от точки	до точки	
1	2	3
145	146	-
146	147	-
147	148	-
148	149	-
149	143	-
150	151	-
151	152	-
152	153	-
153	150	-
154	155	-
155	156	-
156	157	-
157	158	-
158	159	-
159	160	-
160	161	-
161	162	-
162	163	-
163	164	-
164	165	-
165	166	-
166	167	-
167	168	-
168	169	-
169	170	-
170	171	-
171	172	-
172	173	-
173	154	-
174	175	-
175	176	-
176	177	-
177	178	-
178	179	-
179	180	-
180	181	-

**Текстовое описание местоположения границ
населенных пунктов, территориальных зон, особо охраняемых природных
территорий, зон с особыми условиями использования территорий**

Прохождение границы		Описание прохождения границы
от точки	до точки	
1	2	3
181	182	-
182	183	-
183	184	-
184	185	-
185	186	-
186	187	-
187	188	-
188	189	-
189	190	-
190	191	-
191	192	-
192	193	-
193	194	-
194	195	-
195	196	-
196	197	-
197	198	-
198	199	-
199	200	-
200	201	-
201	202	-
202	203	-
203	204	-
204	205	-
205	206	-
206	207	-
207	208	-
208	209	-
209	210	-
210	211	-
211	212	-
212	213	-
213	214	-
214	215	-
215	216	-
216	217	-

**Текстовое описание местоположения границ
населенных пунктов, территориальных зон, особо охраняемых природных
территорий, зон с особыми условиями использования территорий**

Прохождение границы		Описание прохождения границы
от точки	до точки	
1	2	3
217	218	-
218	219	-
219	220	-
220	221	-
221	222	-
222	223	-
223	224	-
224	225	-
225	226	-
226	227	-
227	228	-
228	229	-
229	230	-
230	231	-
231	232	-
232	233	-
233	234	-
234	235	-
235	236	-
236	237	-
237	238	-
238	239	-
239	240	-
240	241	-
241	242	-
242	243	-
243	244	-
244	245	-
245	246	-
246	247	-
247	248	-
248	174	-
249	250	-
250	251	-
251	252	-
252	253	-

**Текстовое описание местоположения границ
населенных пунктов, территориальных зон, особо охраняемых природных
территорий, зон с особыми условиями использования территорий**

Прохождение границы		Описание прохождения границы
от точки	до точки	
1	2	3
253	249	-
254	255	-
255	256	-
256	257	-
257	258	-
258	259	-
259	260	-
260	261	-
261	262	-
262	263	-
263	264	-
264	265	-
265	266	-
266	267	-
267	268	-
268	269	-
269	270	-
270	271	-
271	272	-
272	273	-
273	274	-
274	275	-
275	276	-
276	277	-
277	278	-
278	279	-
279	280	-
280	281	-
281	282	-
282	283	-
283	284	-
284	285	-
285	286	-
286	287	-
287	288	-
288	289	-

**Текстовое описание местоположения границ
населенных пунктов, территориальных зон, особо охраняемых природных
территорий, зон с особыми условиями использования территорий**

Прохождение границы		Описание прохождения границы
от точки	до точки	
1	2	3
289	290	-
290	291	-
291	292	-
292	293	-
293	294	-
294	295	-
295	296	-
296	297	-
297	298	-
298	299	-
299	254	-
300	301	-
301	302	-
302	303	-
303	304	-
304	305	-
305	306	-
306	300	-
307	308	-
308	309	-
309	310	-
310	307	-
311	312	-
312	313	-
313	314	-
314	315	-
315	316	-
316	317	-
317	318	-
318	319	-
319	320	-
320	321	-
321	322	-
322	323	-
323	324	-
324	325	-

**Текстовое описание местоположения границ
населенных пунктов, территориальных зон, особо охраняемых природных
территорий, зон с особыми условиями использования территорий**

Прохождение границы		Описание прохождения границы
от точки	до точки	
1	2	3
325	326	-
326	327	-
327	328	-
328	329	-
329	330	-
330	331	-
331	332	-
332	333	-
333	334	-
334	335	-
335	336	-
336	337	-
337	338	-
338	339	-
339	340	-
340	341	-
341	342	-
342	343	-
343	344	-
344	345	-
345	346	-
346	347	-
347	348	-
348	349	-
349	350	-
350	351	-
351	352	-
352	353	-
353	354	-
354	355	-
355	356	-
356	357	-
357	358	-
358	359	-
359	360	-
360	361	-

**Текстовое описание местоположения границ
населенных пунктов, территориальных зон, особо охраняемых природных
территорий, зон с особыми условиями использования территорий**

Прохождение границы		Описание прохождения границы
от точки	до точки	
1	2	3
361	362	-
362	363	-
363	364	-
364	365	-
365	366	-
366	367	-
367	368	-
368	369	-
369	370	-
370	371	-
371	372	-
372	373	-
373	374	-
374	375	-
375	376	-
376	377	-
377	378	-
378	379	-
379	380	-
380	381	-
381	382	-
382	383	-
383	384	-
384	385	-
385	386	-
386	387	-
387	388	-
388	389	-
389	390	-
390	391	-
391	392	-
392	393	-
393	394	-
394	395	-
395	396	-
396	397	-

**Текстовое описание местоположения границ
населенных пунктов, территориальных зон, особо охраняемых природных
территорий, зон с особыми условиями использования территорий**

Прохождение границы		Описание прохождения границы
от точки	до точки	
1	2	3
397	398	-
398	399	-
399	400	-
400	401	-
401	402	-
402	403	-
403	404	-
404	405	-
405	406	-
406	407	-
407	408	-
408	409	-
409	410	-
410	411	-
411	412	-
412	413	-
413	414	-
414	415	-
415	416	-
416	417	-
417	418	-
418	419	-
419	420	-
420	421	-
421	422	-
422	423	-
423	424	-
424	425	-
425	426	-
426	427	-
427	428	-
428	429	-
429	430	-
430	431	-
431	432	-
432	433	-

**Текстовое описание местоположения границ
населенных пунктов, территориальных зон, особо охраняемых природных
территорий, зон с особыми условиями использования территорий**

Прохождение границы		Описание прохождения границы
от точки	до точки	
1	2	3
433	434	-
434	435	-
435	436	-
436	437	-
437	438	-
438	439	-
439	440	-
440	441	-
441	442	-
442	443	-
443	444	-
444	445	-
445	446	-
446	447	-
447	448	-
448	449	-
449	450	-
450	451	-
451	452	-
452	453	-
453	454	-
454	455	-
455	456	-
456	457	-
457	458	-
458	459	-
459	460	-
460	461	-
461	462	-
462	463	-
463	464	-
464	465	-
465	466	-
466	467	-
467	468	-
468	469	-

**Текстовое описание местоположения границ
населенных пунктов, территориальных зон, особо охраняемых природных
территорий, зон с особыми условиями использования территорий**

Прохождение границы		Описание прохождения границы
от точки	до точки	
1	2	3
469	470	-
470	471	-
471	472	-
472	473	-
473	474	-
474	475	-
475	476	-
476	477	-
477	478	-
478	479	-
479	480	-
480	481	-
481	482	-
482	483	-
483	484	-
484	485	-
485	486	-
486	487	-
487	488	-
488	489	-
489	490	-
490	491	-
491	492	-
492	493	-
493	494	-
494	495	-
495	496	-
496	497	-
497	498	-
498	499	-
499	500	-
500	501	-
501	502	-
502	503	-
503	504	-
504	505	-

**Текстовое описание местоположения границ
населенных пунктов, территориальных зон, особо охраняемых природных
территорий, зон с особыми условиями использования территорий**

Прохождение границы		Описание прохождения границы
от точки	до точки	
1	2	3
505	506	-
506	507	-
507	508	-
508	509	-
509	510	-
510	511	-
511	512	-
512	513	-
513	514	-
514	515	-
515	516	-
516	517	-
517	518	-
518	519	-
519	520	-
520	521	-
521	522	-
522	523	-
523	524	-
524	525	-
525	525	-
525	526	-
526	527	-
527	528	-
528	529	-
529	530	-
530	531	-
531	532	-
532	533	-
533	534	-
534	535	-
535	536	-
536	537	-
537	538	-
538	539	-
539	540	-

**Текстовое описание местоположения границ
населенных пунктов, территориальных зон, особо охраняемых природных
территорий, зон с особыми условиями использования территорий**

Прохождение границы		Описание прохождения границы
от точки	до точки	
1	2	3
540	541	-
541	542	-
542	543	-
543	544	-
544	545	-
545	546	-
546	547	-
547	548	-
548	549	-
549	550	-
550	551	-
551	552	-
552	553	-
553	554	-
554	555	-
555	556	-
556	557	-
557	558	-
558	559	-
559	560	-
560	561	-
561	562	-
562	563	-
563	564	-
564	565	-
565	566	-
566	567	-
567	568	-
568	569	-
569	570	-
570	571	-
571	572	-
572	573	-
573	574	-
574	575	-
575	576	-

**Текстовое описание местоположения границ
населенных пунктов, территориальных зон, особо охраняемых природных
территорий, зон с особыми условиями использования территорий**

Прохождение границы		Описание прохождения границы
от точки	до точки	
1	2	3
576	577	-
577	578	-
578	579	-
579	580	-
580	581	-
581	582	-
582	583	-
583	584	-
584	585	-
585	586	-
586	587	-
587	588	-
588	589	-
589	590	-
590	591	-
591	592	-
592	593	-
593	594	-
594	595	-
595	596	-
596	597	-
597	598	-
598	599	-
599	600	-
600	601	-
601	602	-
602	603	-
603	604	-
604	605	-
605	606	-
606	607	-
607	608	-
608	609	-
609	610	-
610	611	-
611	612	-

**Текстовое описание местоположения границ
населенных пунктов, территориальных зон, особо охраняемых природных
территорий, зон с особыми условиями использования территорий**

Прохождение границы		Описание прохождения границы
от точки	до точки	
1	2	3
612	613	-
613	614	-
614	615	-
615	616	-
616	617	-
617	618	-
618	619	-
619	620	-
620	621	-
621	622	-
622	623	-
623	624	-
624	625	-
625	626	-
626	627	-
627	628	-
628	629	-
629	630	-
630	631	-
631	632	-
632	633	-
633	634	-
634	635	-
635	636	-
636	637	-
637	638	-
638	639	-
639	640	-
640	641	-
641	642	-
642	643	-
643	644	-
644	645	-
645	646	-
646	647	-
647	648	-

**Текстовое описание местоположения границ
населенных пунктов, территориальных зон, особо охраняемых природных
территорий, зон с особыми условиями использования территорий**

Прохождение границы		Описание прохождения границы
от точки	до точки	
1	2	3
648	649	-
649	650	-
650	651	-
651	652	-
652	653	-
653	654	-
654	655	-
655	656	-
656	657	-
657	658	-
658	659	-
659	660	-
660	661	-
661	662	-
662	663	-
663	664	-
664	665	-
665	666	-
666	667	-
667	668	-
668	669	-
669	670	-
670	671	-
671	672	-
672	673	-
673	674	-
674	675	-
675	676	-
676	677	-
677	678	-
678	679	-
679	680	-
680	681	-
681	682	-
682	683	-
683	684	-

**Текстовое описание местоположения границ
населенных пунктов, территориальных зон, особо охраняемых природных
территорий, зон с особыми условиями использования территорий**

Прохождение границы		Описание прохождения границы
от точки	до точки	
1	2	3
684	685	-
685	686	-
686	687	-
687	688	-
688	689	-
689	690	-
690	691	-
691	692	-
692	693	-
693	694	-
694	695	-
695	696	-
696	697	-
697	698	-
698	699	-
699	700	-
700	701	-
701	702	-
702	703	-
703	704	-
704	705	-
705	706	-
706	707	-
707	708	-
708	709	-
709	710	-
710	711	-
711	712	-
712	713	-
713	714	-
714	715	-
715	716	-
716	717	-
717	718	-
718	719	-
719	720	-

**Текстовое описание местоположения границ
населенных пунктов, территориальных зон, особо охраняемых природных
территорий, зон с особыми условиями использования территорий**

Прохождение границы		Описание прохождения границы
от точки	до точки	
1	2	3
720	721	-
721	722	-
722	723	-
723	724	-
724	725	-
725	726	-
726	727	-
727	728	-
728	729	-
729	730	-
730	731	-
731	732	-
732	733	-
733	734	-
734	735	-
735	736	-
736	737	-
737	738	-
738	739	-
739	740	-
740	741	-
741	742	-
742	743	-
743	744	-
744	745	-
745	746	-
746	747	-
747	748	-
748	749	-
749	750	-
750	751	-
751	752	-
752	753	-
753	754	-
754	755	-
755	756	-

**Текстовое описание местоположения границ
населенных пунктов, территориальных зон, особо охраняемых природных
территорий, зон с особыми условиями использования территорий**

Прохождение границы		Описание прохождения границы
от точки	до точки	
1	2	3
756	757	-
757	758	-
758	759	-
759	760	-
760	761	-
761	762	-
762	763	-
763	764	-
764	765	-
765	766	-
766	767	-
767	768	-
768	769	-
769	770	-
770	771	-
771	772	-
772	773	-
773	774	-
774	775	-
775	776	-
776	777	-
777	778	-
778	779	-
779	780	-
780	781	-
781	782	-
782	783	-
783	784	-
784	785	-
785	786	-
786	787	-
787	788	-
788	789	-
789	790	-
790	791	-
791	792	-

**Текстовое описание местоположения границ
населенных пунктов, территориальных зон, особо охраняемых природных
территорий, зон с особыми условиями использования территорий**

Прохождение границы		Описание прохождения границы
от точки	до точки	
1	2	3
792	793	-
793	794	-
794	795	-
795	796	-
796	797	-
797	798	-
798	311	-
799	800	-
800	801	-
801	802	-
802	803	-
803	804	-
804	805	-
805	806	-
806	807	-
807	808	-
808	809	-
809	810	-
810	811	-
811	812	-
812	813	-
813	814	-
814	815	-
815	816	-
816	817	-
817	818	-
818	819	-
819	820	-
820	821	-
821	822	-
822	823	-
823	824	-
824	825	-
825	826	-
826	827	-
827	828	-

**Текстовое описание местоположения границ
населенных пунктов, территориальных зон, особо охраняемых природных
территорий, зон с особыми условиями использования территорий**

Прохождение границы		Описание прохождения границы
от точки	до точки	
1	2	3
828	829	-
829	830	-
830	831	-
831	832	-
832	833	-
833	834	-
834	835	-
835	836	-
836	837	-
837	838	-
838	839	-
839	840	-
840	841	-
841	842	-
842	843	-
843	844	-
844	845	-
845	846	-
846	847	-
847	848	-
848	849	-
849	850	-
850	851	-
851	852	-
852	853	-
853	854	-
854	855	-
855	856	-
856	799	-
857	858	-
858	859	-
859	860	-
860	861	-
861	862	-
862	863	-
863	864	-

**Текстовое описание местоположения границ
населенных пунктов, территориальных зон, особо охраняемых природных
территорий, зон с особыми условиями использования территорий**

Прохождение границы		Описание прохождения границы
от точки	до точки	
1	2	3
864	865	-
865	866	-
866	867	-
867	868	-
868	869	-
869	870	-
870	871	-
871	872	-
872	873	-
873	874	-
874	875	-
875	876	-
876	877	-
877	878	-
878	879	-
879	880	-
880	881	-
881	882	-
882	883	-
883	884	-
884	885	-
885	886	-
886	857	-
887	888	-
888	889	-
889	890	-
890	891	-
891	892	-
892	893	-
893	887	-
894	895	-
895	896	-
896	897	-
897	898	-
898	899	-
899	900	-

**Текстовое описание местоположения границ
населенных пунктов, территориальных зон, особо охраняемых природных
территорий, зон с особыми условиями использования территорий**

Прохождение границы		Описание прохождения границы
от точки	до точки	
1	2	3
900	901	-
901	902	-
902	903	-
903	904	-
904	905	-
905	906	-
906	907	-
907	908	-
908	909	-
909	910	-
910	911	-
911	912	-
912	913	-
913	914	-
914	915	-
915	916	-
916	917	-
917	918	-
918	919	-
919	920	-
920	921	-
921	922	-
922	923	-
923	924	-
924	925	-
925	926	-
926	927	-
927	928	-
928	929	-
929	930	-
930	931	-
931	932	-
932	933	-
933	934	-
934	935	-
935	936	-

**Текстовое описание местоположения границ
населенных пунктов, территориальных зон, особо охраняемых природных
территорий, зон с особыми условиями использования территорий**

Прохождение границы		Описание прохождения границы
от точки	до точки	
1	2	3
936	937	-
937	938	-
938	939	-
939	940	-
940	941	-
941	942	-
942	943	-
943	944	-
944	945	-
945	946	-
946	947	-
947	948	-
948	949	-
949	950	-
950	951	-
951	952	-
952	953	-
953	954	-
954	955	-
955	956	-
956	957	-
957	958	-
958	959	-
959	960	-
960	961	-
961	962	-
962	963	-
963	964	-
964	965	-
965	966	-
966	967	-
967	968	-
968	969	-
969	970	-
970	971	-
971	972	-

**Текстовое описание местоположения границ
населенных пунктов, территориальных зон, особо охраняемых природных
территорий, зон с особыми условиями использования территорий**

Прохождение границы		Описание прохождения границы
от точки	до точки	
1	2	3
972	973	-
973	974	-
974	975	-
975	976	-
976	977	-
977	978	-
978	979	-
979	980	-
980	981	-
981	982	-
982	983	-
983	984	-
984	985	-
985	986	-
986	987	-
987	988	-
988	989	-
989	990	-
990	991	-
991	992	-
992	993	-
993	994	-
994	995	-
995	996	-
996	997	-
997	998	-
998	999	-
999	1000	-
1000	1001	-
1001	1002	-
1002	1003	-
1003	1004	-
1004	1005	-
1005	1006	-
1006	1007	-
1007	1008	-

**Текстовое описание местоположения границ
населенных пунктов, территориальных зон, особо охраняемых природных
территорий, зон с особыми условиями использования территорий**

Прохождение границы		Описание прохождения границы
от точки	до точки	
1	2	3
1008	1009	-
1009	1010	-
1010	1011	-
1011	1012	-
1012	1013	-
1013	1014	-
1014	1015	-
1015	1016	-
1016	1017	-
1017	1018	-
1018	1019	-
1019	1020	-
1020	1021	-
1021	1022	-
1022	1023	-
1023	1024	-
1024	1025	-
1025	1026	-
1026	1027	-
1027	1028	-
1028	1029	-
1029	1030	-
1030	1031	-
1031	1032	-
1032	1033	-
1033	1034	-
1034	1035	-
1035	1036	-
1036	1037	-
1037	1038	-
1038	1039	-
1039	1040	-
1040	1041	-
1041	1042	-
1042	1043	-
1043	894	-

ОПИСАНИЕ МЕСТОПОЛОЖЕНИЯ ГРАНИЦ

Территориальная зона коммунальных и производственных объектов (КП) Муниципальное образование городское поселение Пионерский Советского района ХМАО-Югры

(наименование объекта, местоположение границ которого описано (далее - объект))

Раздел 1

Сведения об объекте

№ п/п	Характеристики объекта	Описание характеристик
1	2	3
1.	Местоположение объекта	Ханты-Мансийский автономный округ - Югра, район Советский, поселок городского типа Пионерский
2.	Площадь объекта +/- величина погрешности определения площади (P +/- Дельта P)	2455897 +/- 548 м ²
3.	Иные характеристики объекта	Граница территориальной зоны коммунальных и производственных объектов (КП)

Раздел 2

Сведения о местоположении границ объекта

1. Система координат МСК-86 Зона1

2. Сведения о характерных точках границ объекта

Обозначение характерных точек границ	Координаты, м		Метод определения координат характерной точки	Средняя квадратическая погрешность положения характерной точки (M _t), м	Описание обозначения точки на местности (при наличии)
	X	Y			
1	2	3	4	5	6
-	-	-	-	-	

3. Сведения о характерных точках части (частей) границы объекта

Обозначение характерных точек части границы	Координаты, м		Метод определения координат характерной точки	Средняя квадратическая погрешность положения характерной точки (M _t), м	Описание обозначения точки на местности (при наличии)
	X	Y			
1	2	3	4	5	6
Часть 1					
1	980625.30	1651309.45	Картометрический метод	0.10	Закрепление отсутствует
2	980543.41	1651145.54	Картометрический метод	0.10	Закрепление отсутствует
3	980564.34	1651134.48	Картометрический метод	0.10	Закрепление отсутствует
4	980487.13	1650981.26	Картометрический метод	0.10	Закрепление отсутствует
5	980383.53	1650775.76	Картометрический метод	0.10	Закрепление отсутствует
6	980245.15	1650498.65	Картометрический метод	0.10	Закрепление отсутствует
7	980167.64	1650345.65	Картометрический метод	0.10	Закрепление отсутствует
8	980163.03	1650336.55	Картометрический метод	0.10	Закрепление отсутствует
9	980152.48	1650315.60	Картометрический метод	0.10	Закрепление отсутствует
10	980132.84	1650310.98	Картометрический метод	0.10	Закрепление отсутствует
11	980108.70	1650266.61	Картометрический метод	0.10	Закрепление отсутствует
12	980091.33	1650234.00	Картометрический метод	0.10	Закрепление отсутствует
13	980009.37	1650080.14	Картометрический метод	0.10	Закрепление отсутствует
14	979999.14	1650059.68	Картометрический метод	0.10	Закрепление отсутствует
15	979884.47	1649830.95	Картометрический метод	0.10	Закрепление отсутствует
16	979807.27	1649678.03	Картометрический метод	0.10	Закрепление отсутствует

3. Сведения о характерных точках части (частей) границы объекта					
Обозначение характерных точек части границы	Координаты, м		Метод определения координат характерной точки	Средняя квадратическая погрешность положения характерной точки (M _t), м	Описание обозначения точки на местности (при наличии)
	X	Y			
1	2	3	4	5	6
17	979718.87	1649505.30	Картометрический метод	0.10	Закрепление отсутствует
18	979699.92	1649467.11	Картометрический метод	0.10	Закрепление отсутствует
19	979630.64	1649329.66	Картометрический метод	0.10	Закрепление отсутствует
20	979606.80	1649282.58	Картометрический метод	0.10	Закрепление отсутствует
21	979864.28	1649133.38	Картометрический метод	0.10	Закрепление отсутствует
22	979888.09	1649122.25	Картометрический метод	0.10	Закрепление отсутствует
23	979980.60	1649079.00	Картометрический метод	0.10	Закрепление отсутствует
24	980000.58	1649072.41	Картометрический метод	0.10	Закрепление отсутствует
25	980028.62	1649063.26	Картометрический метод	0.10	Закрепление отсутствует
26	980033.56	1649061.65	Картометрический метод	0.10	Закрепление отсутствует
27	980045.26	1649058.79	Картометрический метод	0.10	Закрепление отсутствует
28	980097.64	1649046.08	Картометрический метод	0.10	Закрепление отсутствует
29	980144.32	1649012.68	Картометрический метод	0.10	Закрепление отсутствует
30	980158.98	1648992.52	Картометрический метод	0.10	Закрепление отсутствует
31	980160.65	1648990.04	Картометрический метод	0.10	Закрепление отсутствует
32	980163.95	1648992.86	Картометрический метод	0.10	Закрепление отсутствует
33	980171.62	1648999.02	Картометрический метод	0.10	Закрепление отсутствует
34	980203.47	1648960.30	Картометрический метод	0.10	Закрепление отсутствует
35	980301.00	1648971.26	Картометрический метод	0.10	Закрепление отсутствует
36	980336.56	1648963.70	Картометрический метод	0.10	Закрепление отсутствует
37	980392.12	1648944.04	Картометрический метод	0.10	Закрепление отсутствует
38	980494.56	1648916.28	Картометрический метод	0.10	Закрепление отсутствует
39	980593.80	1648788.88	Картометрический метод	0.10	Закрепление отсутствует
40	980615.40	1648762.04	Картометрический метод	0.10	Закрепление отсутствует
41	980676.24	1648699.54	Картометрический метод	0.10	Закрепление отсутствует
42	980760.18	1648592.52	Картометрический метод	0.10	Закрепление отсутствует

3. Сведения о характерных точках части (частей) границы объекта					
Обозначение характерных точек части границы	Координаты, м		Метод определения координат характерной точки	Средняя квадратическая погрешность положения характерной точки (M _t), м	Описание обозначения точки на местности (при наличии)
	X	Y			
1	2	3	4	5	6
43	980829.44	1648670.96	Картометрический метод	0.10	Закрепление отсутствует
44	981008.08	1648523.98	Картометрический метод	0.10	Закрепление отсутствует
45	981188.91	1648354.12	Картометрический метод	0.10	Закрепление отсутствует
46	981382.94	1648194.38	Картометрический метод	0.10	Закрепление отсутствует
47	981315.72	1648051.63	Картометрический метод	0.10	Закрепление отсутствует
48	981390.66	1648018.96	Картометрический метод	0.10	Закрепление отсутствует
49	981375.36	1647878.76	Картометрический метод	0.10	Закрепление отсутствует
50	981445.78	1647907.98	Картометрический метод	0.10	Закрепление отсутствует
51	981518.14	1647927.32	Картометрический метод	0.10	Закрепление отсутствует
52	981632.18	1647957.80	Картометрический метод	0.10	Закрепление отсутствует
53	981644.14	1647977.88	Картометрический метод	0.10	Закрепление отсутствует
54	981735.96	1648114.29	Картометрический метод	0.10	Закрепление отсутствует
55	981731.22	1648118.20	Картометрический метод	0.10	Закрепление отсутствует
56	981777.66	1648192.44	Картометрический метод	0.10	Закрепление отсутствует
57	981737.46	1648245.64	Картометрический метод	0.10	Закрепление отсутствует
58	981688.04	1648302.72	Картометрический метод	0.10	Закрепление отсутствует
59	981667.34	1648265.20	Картометрический метод	0.10	Закрепление отсутствует
60	981608.58	1648309.76	Картометрический метод	0.10	Закрепление отсутствует
61	981522.66	1648371.56	Картометрический метод	0.10	Закрепление отсутствует
62	981623.22	1648504.90	Картометрический метод	0.10	Закрепление отсутствует
63	981604.20	1648533.94	Картометрический метод	0.10	Закрепление отсутствует
64	981625.44	1648579.88	Картометрический метод	0.10	Закрепление отсутствует
65	981594.62	1648617.66	Картометрический метод	0.10	Закрепление отсутствует
66	981568.74	1648630.82	Картометрический метод	0.10	Закрепление отсутствует
67	981531.78	1648688.20	Картометрический метод	0.10	Закрепление отсутствует
68	981526.68	1648696.08	Картометрический метод	0.10	Закрепление отсутствует

3. Сведения о характерных точках части (частей) границы объекта					
Обозначение характерных точек части границы	Координаты, м		Метод определения координат характерной точки	Средняя квадратическая погрешность положения характерной точки (M _t), м	Описание обозначения точки на местности (при наличии)
	X	Y			
1	2	3	4	5	6
69	981502.20	1648727.12	Картометрический метод	0.10	Закрепление отсутствует
70	981496.94	1648734.10	Картометрический метод	0.10	Закрепление отсутствует
71	981496.40	1648734.78	Картометрический метод	0.10	Закрепление отсутствует
72	981409.42	1648821.12	Картометрический метод	0.10	Закрепление отсутствует
73	981311.73	1648948.10	Картометрический метод	0.10	Закрепление отсутствует
74	981312.63	1648948.73	Картометрический метод	0.10	Закрепление отсутствует
75	981312.40	1648949.04	Картометрический метод	0.10	Закрепление отсутствует
76	981296.45	1648971.50	Картометрический метод	0.10	Закрепление отсутствует
77	981272.73	1648995.96	Картометрический метод	0.10	Закрепление отсутствует
78	981263.80	1649003.88	Картометрический метод	0.10	Закрепление отсутствует
79	981220.64	1649065.84	Картометрический метод	0.10	Закрепление отсутствует
80	981101.63	1649236.72	Картометрический метод	0.10	Закрепление отсутствует
81	981097.16	1649233.14	Картометрический метод	0.10	Закрепление отсутствует
82	981093.86	1649230.48	Картометрический метод	0.10	Закрепление отсутствует
83	981088.22	1649225.82	Картометрический метод	0.10	Закрепление отсутствует
84	981073.58	1649213.94	Картометрический метод	0.10	Закрепление отсутствует
85	981168.76	1649084.32	Картометрический метод	0.10	Закрепление отсутствует
86	981165.36	1649081.38	Картометрический метод	0.10	Закрепление отсутствует
87	981160.16	1649076.84	Картометрический метод	0.10	Закрепление отсутствует
88	981181.02	1649048.24	Картометрический метод	0.10	Закрепление отсутствует
89	981178.24	1649046.02	Картометрический метод	0.10	Закрепление отсутствует
90	981164.72	1649035.10	Картометрический метод	0.10	Закрепление отсутствует
91	981162.90	1649033.60	Картометрический метод	0.10	Закрепление отсутствует
92	981192.90	1648973.86	Картометрический метод	0.10	Закрепление отсутствует
93	981114.14	1648918.08	Картометрический метод	0.10	Закрепление отсутствует
94	981078.90	1648956.52	Картометрический метод	0.10	Закрепление отсутствует

3. Сведения о характерных точках части (частей) границы объекта					
Обозначение характерных точек части границы	Координаты, м		Метод определения координат характерной точки	Средняя квадратическая погрешность положения характерной точки (M _t), м	Описание обозначения точки на местности (при наличии)
	X	Y			
1	2	3	4	5	6
95	981074.74	1648961.06	Картометрический метод	0.10	Закрепление отсутствует
96	981073.60	1648962.30	Картометрический метод	0.10	Закрепление отсутствует
97	981066.38	1648970.16	Картометрический метод	0.10	Закрепление отсутствует
98	980991.16	1649038.30	Картометрический метод	0.10	Закрепление отсутствует
99	980974.78	1649111.26	Картометрический метод	0.10	Закрепление отсутствует
100	980945.22	1649242.88	Картометрический метод	0.10	Закрепление отсутствует
101	980986.08	1649261.40	Картометрический метод	0.10	Закрепление отсутствует
102	980986.38	1649309.04	Картометрический метод	0.10	Закрепление отсутствует
103	980925.94	1649339.52	Картометрический метод	0.10	Закрепление отсутствует
104	980867.76	1649283.38	Картометрический метод	0.10	Закрепление отсутствует
105	980757.48	1649423.50	Картометрический метод	0.10	Закрепление отсутствует
106	980757.46	1649425.52	Картометрический метод	0.10	Закрепление отсутствует
107	980809.48	1649471.88	Картометрический метод	0.10	Закрепление отсутствует
108	980898.32	1649398.84	Картометрический метод	0.10	Закрепление отсутствует
109	980897.64	1649402.94	Картометрический метод	0.10	Закрепление отсутствует
110	980897.62	1649403.08	Картометрический метод	0.10	Закрепление отсутствует
111	980896.30	1649411.04	Картометрический метод	0.10	Закрепление отсутствует
112	980894.64	1649421.02	Картометрический метод	0.10	Закрепление отсутствует
113	980892.76	1649432.46	Картометрический метод	0.10	Закрепление отсутствует
114	980873.50	1649549.18	Картометрический метод	0.10	Закрепление отсутствует
115	980906.50	1649553.70	Картометрический метод	0.10	Закрепление отсутствует
116	980927.36	1649556.58	Картометрический метод	0.10	Закрепление отсутствует
117	980933.06	1649586.96	Картометрический метод	0.10	Закрепление отсутствует
118	980935.52	1649600.08	Картометрический метод	0.10	Закрепление отсутствует
119	980997.94	1649606.26	Картометрический метод	0.10	Закрепление отсутствует
120	981012.82	1649607.80	Картометрический метод	0.10	Закрепление отсутствует

3. Сведения о характерных точках части (частей) границы объекта					
Обозначение характерных точек части границы	Координаты, м		Метод определения координат характерной точки	Средняя квадратическая погрешность положения характерной точки (M _t), м	Описание обозначения точки на местности (при наличии)
	X	Y			
1	2	3	4	5	6
121	981014.72	1649627.22	Картометрический метод	0.10	Закрепление отсутствует
122	981017.14	1649650.86	Картометрический метод	0.10	Закрепление отсутствует
123	981019.68	1649718.64	Картометрический метод	0.10	Закрепление отсутствует
124	981042.34	1649720.76	Картометрический метод	0.10	Закрепление отсутствует
125	981045.78	1649721.06	Картометрический метод	0.10	Закрепление отсутствует
126	981057.38	1649722.14	Картометрический метод	0.10	Закрепление отсутствует
127	981070.56	1649723.26	Картометрический метод	0.10	Закрепление отсутствует
128	981096.68	1649756.72	Картометрический метод	0.10	Закрепление отсутствует
129	981097.04	1649758.74	Картометрический метод	0.10	Закрепление отсутствует
130	981102.00	1649798.62	Картометрический метод	0.10	Закрепление отсутствует
131	981102.60	1649803.34	Картометрический метод	0.10	Закрепление отсутствует
132	981105.68	1649827.66	Картометрический метод	0.10	Закрепление отсутствует
133	981105.86	1649829.18	Картометрический метод	0.10	Закрепление отсутствует
134	981104.94	1649829.46	Картометрический метод	0.10	Закрепление отсутствует
135	981068.70	1649840.50	Картометрический метод	0.10	Закрепление отсутствует
136	981064.48	1649841.78	Картометрический метод	0.10	Закрепление отсутствует
137	981055.96	1649844.38	Картометрический метод	0.10	Закрепление отсутствует
138	981039.04	1649936.36	Картометрический метод	0.10	Закрепление отсутствует
139	981029.96	1649940.42	Картометрический метод	0.10	Закрепление отсутствует
140	981023.60	1649943.28	Картометрический метод	0.10	Закрепление отсутствует
141	980942.06	1649979.94	Картометрический метод	0.10	Закрепление отсутствует
142	980943.50	1649984.62	Картометрический метод	0.10	Закрепление отсутствует
143	980944.40	1649987.56	Картометрический метод	0.10	Закрепление отсутствует
144	980944.74	1649988.64	Картометрический метод	0.10	Закрепление отсутствует
145	980955.26	1650022.92	Картометрический метод	0.10	Закрепление отсутствует
146	980960.76	1650041.84	Картометрический метод	0.10	Закрепление отсутствует

3. Сведения о характерных точках части (частей) границы объекта					
Обозначение характерных точек части границы	Координаты, м		Метод определения координат характерной точки	Средняя квадратическая погрешность положения характерной точки (M _t), м	Описание обозначения точки на местности (при наличии)
	X	Y			
1	2	3	4	5	6
147	981017.90	1650039.34	Картометрический метод	0.10	Закрепление отсутствует
148	981017.26	1650052.46	Картометрический метод	0.10	Закрепление отсутствует
149	981012.76	1650144.74	Картометрический метод	0.10	Закрепление отсутствует
150	981014.80	1650145.22	Картометрический метод	0.10	Закрепление отсутствует
151	981014.30	1650165.94	Картометрический метод	0.10	Закрепление отсутствует
152	981011.32	1650201.00	Картометрический метод	0.10	Закрепление отсутствует
153	981010.72	1650212.06	Картометрический метод	0.10	Закрепление отсутствует
154	981010.26	1650219.90	Картометрический метод	0.10	Закрепление отсутствует
155	981007.14	1650268.06	Картометрический метод	0.10	Закрепление отсутствует
156	981004.98	1650301.28	Картометрический метод	0.10	Закрепление отсутствует
157	980960.20	1650340.46	Картометрический метод	0.10	Закрепление отсутствует
158	980933.52	1650465.30	Картометрический метод	0.10	Закрепление отсутствует
159	980933.72	1650469.46	Картометрический метод	0.10	Закрепление отсутствует
160	980932.94	1650475.26	Картометрический метод	0.10	Закрепление отсутствует
161	980935.00	1650509.24	Картометрический метод	0.10	Закрепление отсутствует
162	980937.14	1650556.82	Картометрический метод	0.10	Закрепление отсутствует
163	980940.20	1650578.20	Картометрический метод	0.10	Закрепление отсутствует
164	980947.36	1650748.68	Картометрический метод	0.10	Закрепление отсутствует
165	980934.66	1650772.18	Картометрический метод	0.10	Закрепление отсутствует
166	980912.82	1650901.30	Картометрический метод	0.10	Закрепление отсутствует
167	980807.50	1650907.76	Картометрический метод	0.10	Закрепление отсутствует
168	980779.64	1650909.72	Картометрический метод	0.10	Закрепление отсутствует
169	980760.92	1650958.84	Картометрический метод	0.10	Закрепление отсутствует
170	980758.90	1650964.22	Картометрический метод	0.10	Закрепление отсутствует
171	980751.96	1650982.58	Картометрический метод	0.10	Закрепление отсутствует
172	980748.72	1650991.02	Картометрический метод	0.10	Закрепление отсутствует

3. Сведения о характерных точках части (частей) границы объекта					
Обозначение характерных точек части границы	Координаты, м		Метод определения координат характерной точки	Средняя квадратическая погрешность положения характерной точки (M _t), м	Описание обозначения точки на местности (при наличии)
	X	Y			
1	2	3	4	5	6
173	980724.54	1651053.72	Картометрический метод	0.10	Закрепление отсутствует
174	980711.97	1651105.81	Картометрический метод	0.10	Закрепление отсутствует
175	980711.41	1651093.80	Картометрический метод	0.10	Закрепление отсутствует
176	980708.83	1651047.31	Картометрический метод	0.10	Закрепление отсутствует
177	980702.95	1651019.51	Картометрический метод	0.10	Закрепление отсутствует
178	980691.08	1650889.21	Картометрический метод	0.10	Закрепление отсутствует
179	980687.48	1650854.74	Картометрический метод	0.10	Закрепление отсутствует
180	980687.06	1650850.78	Картометрический метод	0.10	Закрепление отсутствует
181	980685.68	1650836.52	Картометрический метод	0.10	Закрепление отсутствует
182	980678.99	1650730.23	Картометрический метод	0.10	Закрепление отсутствует
183	980674.23	1650668.52	Картометрический метод	0.10	Закрепление отсутствует
184	980673.42	1650658.57	Картометрический метод	0.10	Закрепление отсутствует
185	980664.75	1650556.16	Картометрический метод	0.10	Закрепление отсутствует
186	980662.51	1650517.71	Картометрический метод	0.10	Закрепление отсутствует
187	980661.77	1650487.05	Картометрический метод	0.10	Закрепление отсутствует
188	980659.76	1650457.60	Картометрический метод	0.10	Закрепление отсутствует
189	980657.93	1650422.11	Картометрический метод	0.10	Закрепление отсутствует
190	980655.78	1650391.33	Картометрический метод	0.10	Закрепление отсутствует
191	980653.29	1650365.47	Картометрический метод	0.10	Закрепление отсутствует
192	980645.21	1650329.08	Картометрический метод	0.10	Закрепление отсутствует
193	980644.90	1650324.30	Картометрический метод	0.10	Закрепление отсутствует
194	980636.59	1650320.31	Картометрический метод	0.10	Закрепление отсутствует
195	980631.06	1650318.11	Картометрический метод	0.10	Закрепление отсутствует
196	980629.88	1650317.62	Картометрический метод	0.10	Закрепление отсутствует
197	980630.62	1650329.54	Картометрический метод	0.10	Закрепление отсутствует
198	980636.92	1650444.89	Картометрический метод	0.10	Закрепление отсутствует

3. Сведения о характерных точках части (частей) границы объекта					
Обозначение характерных точек части границы	Координаты, м		Метод определения координат характерной точки	Средняя квадратическая погрешность положения характерной точки (M _t), м	Описание обозначения точки на местности (при наличии)
	X	Y			
1	2	3	4	5	6
199	980651.80	1650639.40	Картометрический метод	0.10	Закрепление отсутствует
200	980652.75	1650647.82	Картометрический метод	0.10	Закрепление отсутствует
201	980654.08	1650659.64	Картометрический метод	0.10	Закрепление отсутствует
202	980654.67	1650669.56	Картометрический метод	0.10	Закрепление отсутствует
203	980663.22	1650788.03	Картометрический метод	0.10	Закрепление отсутствует
204	980666.36	1650804.81	Картометрический метод	0.10	Закрепление отсутствует
205	980667.62	1650825.66	Картометрический метод	0.10	Закрепление отсутствует
206	980668.04	1650836.72	Картометрический метод	0.10	Закрепление отсутствует
207	980668.66	1650852.52	Картометрический метод	0.10	Закрепление отсутствует
208	980668.80	1650856.55	Картометрический метод	0.10	Закрепление отсутствует
209	980669.33	1650870.45	Картометрический метод	0.10	Закрепление отсутствует
210	980673.16	1650912.86	Картометрический метод	0.10	Закрепление отсутствует
211	980679.35	1651006.98	Картометрический метод	0.10	Закрепление отсутствует
212	980681.85	1651025.79	Картометрический метод	0.10	Закрепление отсутствует
213	980683.54	1651041.55	Картометрический метод	0.10	Закрепление отсутствует
214	980685.15	1651061.73	Картометрический метод	0.10	Закрепление отсутствует
215	980689.43	1651115.65	Картометрический метод	0.10	Закрепление отсутствует
216	980692.43	1651146.72	Картометрический метод	0.10	Закрепление отсутствует
217	980694.96	1651169.27	Картометрический метод	0.10	Закрепление отсутствует
218	980693.52	1651169.28	Картометрический метод	0.10	Закрепление отсутствует
219	980690.34	1651191.66	Картометрический метод	0.10	Закрепление отсутствует
220	980690.80	1651195.54	Картометрический метод	0.10	Закрепление отсутствует
221	980689.76	1651195.74	Картометрический метод	0.10	Закрепление отсутствует
222	980688.56	1651204.16	Картометрический метод	0.10	Закрепление отсутствует
223	980701.00	1651242.60	Картометрический метод	0.10	Закрепление отсутствует
224	980704.80	1651288.72	Картометрический метод	0.10	Закрепление отсутствует

3. Сведения о характерных точках части (частей) границы объекта					
Обозначение характерных точек части границы	Координаты, м		Метод определения координат характерной точки	Средняя квадратическая погрешность положения характерной точки (M _t), м	Описание обозначения точки на местности (при наличии)
	X	Y			
1	2	3	4	5	6
1	980625.30	1651309.45	Картометрический метод	0.10	Закрепление отсутствует
225	980391.10	1649974.92	Картометрический метод	0.10	Закрепление отсутствует
226	980340.81	1649978.85	Картометрический метод	0.10	Закрепление отсутствует
227	980296.68	1649954.28	Картометрический метод	0.10	Закрепление отсутствует
228	980290.48	1649907.84	Картометрический метод	0.10	Закрепление отсутствует
229	980241.80	1649791.24	Картометрический метод	0.10	Закрепление отсутствует
230	980321.00	1649686.00	Картометрический метод	0.10	Закрепление отсутствует
231	980327.88	1649674.24	Картометрический метод	0.10	Закрепление отсутствует
232	980514.46	1649425.46	Картометрический метод	0.10	Закрепление отсутствует
233	980638.30	1649262.12	Картометрический метод	0.10	Закрепление отсутствует
234	980652.68	1649269.44	Картометрический метод	0.10	Закрепление отсутствует
235	980735.26	1649333.84	Картометрический метод	0.10	Закрепление отсутствует
236	980552.42	1649629.08	Картометрический метод	0.10	Закрепление отсутствует
237	980574.88	1649813.26	Картометрический метод	0.10	Закрепление отсутствует
238	980528.97	1649895.12	Картометрический метод	0.10	Закрепление отсутствует
239	980557.07	1649958.88	Картометрический метод	0.10	Закрепление отсутствует
240	980559.48	1649964.20	Картометрический метод	0.10	Закрепление отсутствует
241	980521.05	1649981.69	Картометрический метод	0.10	Закрепление отсутствует
242	980439.33	1650022.82	Картометрический метод	0.10	Закрепление отсутствует
243	980412.24	1650031.19	Картометрический метод	0.10	Закрепление отсутствует
244	980408.65	1650027.61	Картометрический метод	0.10	Закрепление отсутствует
245	980403.07	1650011.27	Картометрический метод	0.10	Закрепление отсутствует
246	980407.06	1650006.09	Картометрический метод	0.10	Закрепление отсутствует
225	980391.10	1649974.92	Картометрический метод	0.10	Закрепление отсутствует
247	980626.49	1650262.50	Картометрический метод	0.10	Закрепление отсутствует
248	980620.63	1650234.02	Картометрический метод	0.10	Закрепление отсутствует

3. Сведения о характерных точках части (частей) границы объекта					
Обозначение характерных точек части границы	Координаты, м		Метод определения координат характерной точки	Средняя квадратическая погрешность положения характерной точки (M _t), м	Описание обозначения точки на местности (при наличии)
	X	Y			
1	2	3	4	5	6
249	980619.45	1650191.76	Картометрический метод	0.10	Закрепление отсутствует
250	980617.49	1650181.79	Картометрический метод	0.10	Закрепление отсутствует
251	980615.52	1650177.31	Картометрический метод	0.10	Закрепление отсутствует
252	980604.84	1650154.99	Картометрический метод	0.10	Закрепление отсутствует
253	980589.57	1650139.08	Картометрический метод	0.10	Закрепление отсутствует
254	980571.44	1650123.86	Картометрический метод	0.10	Закрепление отсутствует
255	980553.11	1650115.50	Картометрический метод	0.10	Закрепление отсутствует
256	980535.34	1650109.73	Картометрический метод	0.10	Закрепление отсутствует
257	980525.79	1650109.81	Картометрический метод	0.10	Закрепление отсутствует
258	980521.10	1650108.34	Картометрический метод	0.10	Закрепление отсутствует
259	980519.67	1650104.80	Картометрический метод	0.10	Закрепление отсутствует
260	980483.27	1650093.21	Картометрический метод	0.10	Закрепление отсутствует
261	980477.48	1650091.40	Картометрический метод	0.10	Закрепление отсутствует
262	980475.73	1650090.87	Картометрический метод	0.10	Закрепление отсутствует
263	980454.69	1650084.31	Картометрический метод	0.10	Закрепление отсутствует
264	980433.91	1650077.83	Картометрический метод	0.10	Закрепление отсутствует
265	980400.70	1650067.47	Картометрический метод	0.10	Закрепление отсутствует
266	980364.18	1650053.51	Картометрический метод	0.10	Закрепление отсутствует
267	980347.01	1650046.94	Картометрический метод	0.10	Закрепление отсутствует
268	980315.04	1650041.98	Картометрический метод	0.10	Закрепление отсутствует
269	980313.93	1650041.69	Картометрический метод	0.10	Закрепление отсутствует
270	980281.63	1650033.11	Картометрический метод	0.10	Закрепление отсутствует
271	980269.09	1650027.98	Картометрический метод	0.10	Закрепление отсутствует
272	980257.71	1650023.35	Картометрический метод	0.10	Закрепление отсутствует
273	980248.61	1650017.95	Картометрический метод	0.10	Закрепление отсутствует
274	980244.39	1650015.45	Картометрический метод	0.10	Закрепление отсутствует

3. Сведения о характерных точках части (частей) границы объекта					
Обозначение характерных точек части границы	Координаты, м		Метод определения координат характерной точки	Средняя квадратическая погрешность положения характерной точки (M _t), м	Описание обозначения точки на местности (при наличии)
	X	Y			
1	2	3	4	5	6
275	980194.26	1650007.75	Картометрический метод	0.10	Закрепление отсутствует
276	980175.95	1650011.68	Картометрический метод	0.10	Закрепление отсутствует
277	980124.99	1650036.50	Картометрический метод	0.10	Закрепление отсутствует
278	980106.58	1650045.34	Картометрический метод	0.10	Закрепление отсутствует
279	980063.79	1650061.34	Картометрический метод	0.10	Закрепление отсутствует
280	980057.05	1650063.87	Картометрический метод	0.10	Закрепление отсутствует
281	980040.42	1650070.03	Картометрический метод	0.10	Закрепление отсутствует
282	980034.08	1650055.88	Картометрический метод	0.10	Закрепление отсутствует
283	980063.17	1650028.57	Картометрический метод	0.10	Закрепление отсутствует
284	980085.98	1650023.92	Картометрический метод	0.10	Закрепление отсутствует
285	980091.91	1650022.70	Картометрический метод	0.10	Закрепление отсутствует
286	980099.23	1650021.21	Картометрический метод	0.10	Закрепление отсутствует
287	980110.40	1650015.11	Картометрический метод	0.10	Закрепление отсутствует
288	980116.04	1650009.58	Картометрический метод	0.10	Закрепление отсутствует
289	980153.34	1649987.13	Картометрический метод	0.10	Закрепление отсутствует
290	980168.64	1649984.54	Картометрический метод	0.10	Закрепление отсутствует
291	980181.31	1649979.36	Картометрический метод	0.10	Закрепление отсутствует
292	980192.19	1649976.62	Картометрический метод	0.10	Закрепление отсутствует
293	980194.65	1649979.92	Картометрический метод	0.10	Закрепление отсутствует
294	980197.26	1649977.98	Картометрический метод	0.10	Закрепление отсутствует
295	980258.78	1650002.35	Картометрический метод	0.10	Закрепление отсутствует
296	980270.79	1650007.12	Картометрический метод	0.10	Закрепление отсутствует
297	980273.30	1650007.50	Картометрический метод	0.10	Закрепление отсутствует
298	980289.22	1650009.88	Картометрический метод	0.10	Закрепление отсутствует
299	980295.53	1650009.59	Картометрический метод	0.10	Закрепление отсутствует
300	980301.34	1650013.43	Картометрический метод	0.10	Закрепление отсутствует

3. Сведения о характерных точках части (частей) границы объекта					
Обозначение характерных точек части границы	Координаты, м		Метод определения координат характерной точки	Средняя квадратическая погрешность положения характерной точки (M _t), м	Описание обозначения точки на местности (при наличии)
	X	Y			
1	2	3	4	5	6
301	980363.86	1650032.23	Картометрический метод	0.10	Закрепление отсутствует
302	980375.83	1650035.82	Картометрический метод	0.10	Закрепление отсутствует
303	980410.62	1650045.95	Картометрический метод	0.10	Закрепление отсутствует
304	980416.50	1650047.64	Картометрический метод	0.10	Закрепление отсутствует
305	980438.19	1650054.27	Картометрический метод	0.10	Закрепление отсутствует
306	980463.55	1650062.62	Картометрический метод	0.10	Закрепление отсутствует
307	980484.83	1650069.63	Картометрический метод	0.10	Закрепление отсутствует
308	980505.30	1650076.37	Картометрический метод	0.10	Закрепление отсутствует
309	980508.72	1650077.48	Картометрический метод	0.10	Закрепление отсутствует
310	980514.39	1650079.34	Картометрический метод	0.10	Закрепление отсутствует
311	980527.15	1650083.55	Картометрический метод	0.10	Закрепление отсутствует
312	980537.21	1650086.87	Картометрический метод	0.10	Закрепление отсутствует
313	980567.17	1650098.17	Картометрический метод	0.10	Закрепление отсутствует
314	980592.89	1650110.06	Картометрический метод	0.10	Закрепление отсутствует
315	980605.43	1650115.81	Картометрический метод	0.10	Закрепление отсутствует
316	980612.88	1650126.76	Картометрический метод	0.10	Закрепление отсутствует
317	980617.20	1650133.18	Картометрический метод	0.10	Закрепление отсутствует
318	980630.12	1650152.22	Картометрический метод	0.10	Закрепление отсутствует
319	980637.56	1650215.03	Картометрический метод	0.10	Закрепление отсутствует
320	980640.99	1650266.10	Картометрический метод	0.10	Закрепление отсутствует
321	980626.88	1650269.02	Картометрический метод	0.10	Закрепление отсутствует
247	980626.49	1650262.50	Картометрический метод	0.10	Закрепление отсутствует
322	981240.41	1648715.06	Картометрический метод	0.10	Закрепление отсутствует
323	981267.68	1648676.54	Картометрический метод	0.10	Закрепление отсутствует
324	981325.40	1648729.12	Картометрический метод	0.10	Закрепление отсутствует
325	981294.19	1648763.31	Картометрический метод	0.10	Закрепление отсутствует

3. Сведения о характерных точках части (частей) границы объекта					
Обозначение характерных точек части границы	Координаты, м		Метод определения координат характерной точки	Средняя квадратическая погрешность положения характерной точки (M _t), м	Описание обозначения точки на местности (при наличии)
	X	Y			
1	2	3	4	5	6
322	981240.41	1648715.06	Картометрический метод	0.10	Закрепление отсутствует
326	980635.73	1650307.49	Картометрический метод	0.10	Закрепление отсутствует
327	980629.10	1650304.76	Картометрический метод	0.10	Закрепление отсутствует
328	980627.61	1650280.70	Картометрический метод	0.10	Закрепление отсутствует
329	980641.77	1650277.74	Картометрический метод	0.10	Закрепление отсутствует
330	980643.95	1650310.92	Картометрический метод	0.10	Закрепление отсутствует
326	980635.73	1650307.49	Картометрический метод	0.10	Закрепление отсутствует
Часть 2					
331	980330.92	1651097.25	Картометрический метод	0.10	Закрепление отсутствует
332	980272.18	1650978.85	Картометрический метод	0.10	Закрепление отсутствует
333	980271.94	1650978.53	Картометрический метод	0.10	Закрепление отсутствует
334	980258.91	1650950.89	Картометрический метод	0.10	Закрепление отсутствует
335	980270.33	1650945.55	Картометрический метод	0.10	Закрепление отсутствует
336	980271.94	1650944.70	Картометрический метод	0.10	Закрепление отсутствует
337	980289.03	1650936.40	Картометрический метод	0.10	Закрепление отсутствует
338	980288.84	1650936.00	Картометрический метод	0.10	Закрепление отсутствует
339	980297.99	1650932.05	Картометрический метод	0.10	Закрепление отсутствует
340	980302.91	1650929.93	Картометрический метод	0.10	Закрепление отсутствует
341	980304.99	1650928.91	Картометрический метод	0.10	Закрепление отсутствует
342	980308.32	1650927.03	Картометрический метод	0.10	Закрепление отсутствует
343	980310.94	1650925.76	Картометрический метод	0.10	Закрепление отсутствует
344	980312.18	1650925.13	Картометрический метод	0.10	Закрепление отсутствует
345	980313.06	1650927.04	Картометрический метод	0.10	Закрепление отсутствует
346	980315.80	1650925.72	Картометрический метод	0.10	Закрепление отсутствует
347	980364.41	1651024.46	Картометрический метод	0.10	Закрепление отсутствует
348	980388.71	1651073.74	Картометрический метод	0.10	Закрепление отсутствует

3. Сведения о характерных точках части (частей) границы объекта					
Обозначение характерных точек части границы	Координаты, м		Метод определения координат характерной точки	Средняя квадратическая погрешность положения характерной точки (M _t), м	Описание обозначения точки на местности (при наличии)
	X	Y			
1	2	3	4	5	6
349	980332.86	1651101.52	Картометрический метод	0.10	Закрепление отсутствует
331	980330.92	1651097.25	Картометрический метод	0.10	Закрепление отсутствует
Часть 3					
350	978960.87	1651433.63	Картометрический метод	0.10	Закрепление отсутствует
351	978950.62	1651415.39	Картометрический метод	0.10	Закрепление отсутствует
352	979005.15	1651375.11	Картометрический метод	0.10	Закрепление отсутствует
353	979020.12	1651401.10	Картометрический метод	0.10	Закрепление отсутствует
354	978960.88	1651433.65	Картометрический метод	0.10	Закрепление отсутствует
350	978960.87	1651433.63	Картометрический метод	0.10	Закрепление отсутствует
Часть 4					
355	978246.22	1655366.06	Картометрический метод	0.10	Закрепление отсутствует
356	978001.06	1655315.23	Картометрический метод	0.10	Закрепление отсутствует
357	978040.75	1655119.40	Картометрический метод	0.10	Закрепление отсутствует
358	978285.92	1655170.23	Картометрический метод	0.10	Закрепление отсутствует
355	978246.22	1655366.06	Картометрический метод	0.10	Закрепление отсутствует
Часть 5					
359	978450.61	1650390.57	Картометрический метод	0.10	Закрепление отсутствует
360	978493.87	1650353.18	Картометрический метод	0.10	Закрепление отсутствует
361	978547.48	1650405.28	Картометрический метод	0.10	Закрепление отсутствует
362	978497.21	1650433.48	Картометрический метод	0.10	Закрепление отсутствует
359	978450.61	1650390.57	Картометрический метод	0.10	Закрепление отсутствует
Часть 6					
363	980516.48	1648784.03	Картометрический метод	0.10	Закрепление отсутствует
364	980509.62	1648787.98	Картометрический метод	0.10	Закрепление отсутствует
365	980615.70	1648650.44	Картометрический метод	0.10	Закрепление отсутствует
366	980690.96	1648551.99	Картометрический метод	0.10	Закрепление отсутствует
367	980735.80	1648533.58	Картометрический метод	0.10	Закрепление отсутствует

3. Сведения о характерных точках части (частей) границы объекта					
Обозначение характерных точек части границы	Координаты, м		Метод определения координат характерной точки	Средняя квадратическая погрешность положения характерной точки (M _t), м	Описание обозначения точки на местности (при наличии)
	X	Y			
1	2	3	4	5	6
368	980619.29	1648679.68	Картометрический метод	0.10	Закрепление отсутствует
369	980572.50	1648736.91	Картометрический метод	0.10	Закрепление отсутствует
370	980549.73	1648759.44	Картометрический метод	0.10	Закрепление отсутствует
363	980516.48	1648784.03	Картометрический метод	0.10	Закрепление отсутствует
Часть 7					
371	981268.16	1647865.99	Картометрический метод	0.10	Закрепление отсутствует
372	981029.79	1648164.91	Картометрический метод	0.10	Закрепление отсутствует
373	981021.80	1648101.35	Картометрический метод	0.10	Закрепление отсутствует
374	981218.84	1647842.12	Картометрический метод	0.10	Закрепление отсутствует
375	981244.55	1647841.03	Картометрический метод	0.10	Закрепление отсутствует
376	981288.40	1647852.65	Картометрический метод	0.10	Закрепление отсутствует
377	981288.96	1647865.05	Картометрический метод	0.10	Закрепление отсутствует
371	981268.16	1647865.99	Картометрический метод	0.10	Закрепление отсутствует
Часть 8					
378	984235.16	1653290.51	Картометрический метод	0.10	Закрепление отсутствует
379	984332.81	1653268.66	Картометрический метод	0.10	Закрепление отсутствует
380	984417.45	1653400.02	Картометрический метод	0.10	Закрепление отсутствует
381	984308.40	1653426.38	Картометрический метод	0.10	Закрепление отсутствует
382	984235.08	1653299.82	Картометрический метод	0.10	Закрепление отсутствует
383	984225.33	1653303.06	Картометрический метод	0.10	Закрепление отсутствует
384	984215.20	1653307.23	Картометрический метод	0.10	Закрепление отсутствует
385	984178.72	1653322.10	Картометрический метод	0.10	Закрепление отсутствует
386	984146.04	1653341.29	Картометрический метод	0.10	Закрепление отсутствует
387	984079.05	1653372.16	Картометрический метод	0.10	Закрепление отсутствует
388	984073.26	1653374.72	Картометрический метод	0.10	Закрепление отсутствует
389	984069.56	1653390.40	Картометрический метод	0.10	Закрепление отсутствует

3. Сведения о характерных точках части (частей) границы объекта

Обозначение характерных точек части границы	Координаты, м		Метод определения координат характерной точки	Средняя квадратическая погрешность положения характерной точки (Mt), м	Описание обозначения точки на местности (при наличии)
	X	Y			
1	2	3	4	5	6
390	984059.72	1653387.65	Картометрический метод	0.10	Закрепление отсутствует
391	984064.54	1653367.80	Картометрический метод	0.10	Закрепление отсутствует
392	984141.43	1653332.39	Картометрический метод	0.10	Закрепление отсутствует
393	984174.22	1653313.19	Картометрический метод	0.10	Закрепление отсутствует
378	984235.16	1653290.51	Картометрический метод	0.10	Закрепление отсутствует

Раздел 3

Сведения о местоположении измененных (уточненных) границ объекта

1. Система координат -

2. Сведения о характерных точках границ объекта

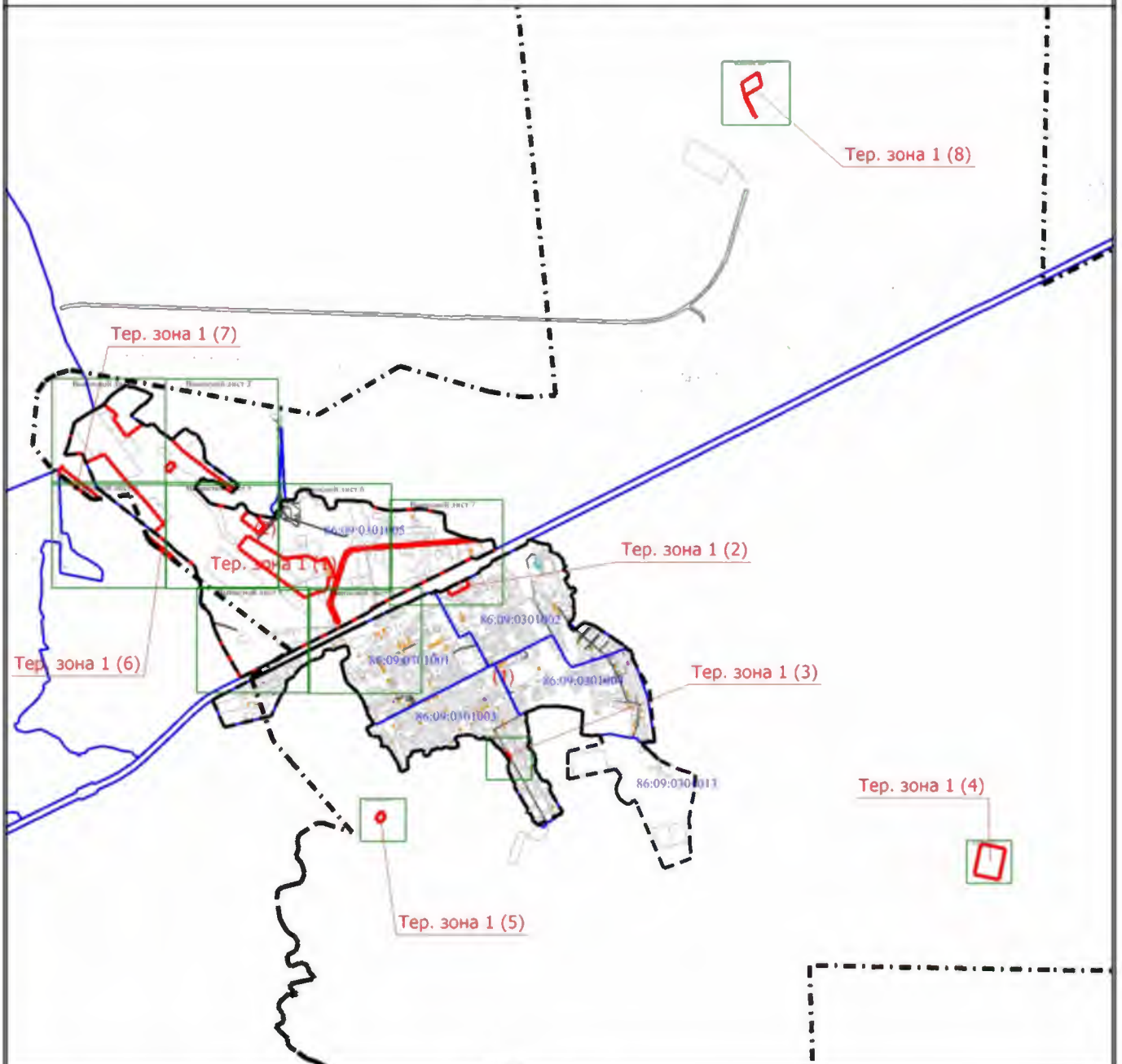
Обозначение характерных точек границ	Существующие координаты, м		Измененные (уточненные) координаты, м		Метод определения координат характерной точки	Средняя квадратическая погрешность положения характерной точки (Mt), м	Описание обозначения точки на местности (при наличии)
	X	Y	X	Y			
1	2	3	4	5	6	7	8
-	-	-	-	-	-	-	

3. Сведения о характерных точках части (частей) границы объекта

Обозначение характерных точек части границы	Существующие координаты, м		Измененные (уточненные) координаты, м		Метод определения координат характерной точки	Средняя квадратическая погрешность положения характерной точки (Mt), м	Описание обозначения точки на местности (при наличии)
	X	Y	X	Y			
1	2	3	4	5	6	7	8
-	-	-	-	-	-	-	










Раздел 4

План границ объекта



Масштаб 1:49000

Условные обозначения

-  - Существующая часть границы, имеющаяся в ЕГРН сведения о которой достаточны для определения ее местоположения
-  - Характерная точка границы, сведения о которой позволяют однозначно определить ее положение на местности
-  - Обозначение новой характерной точки
-  - Граница населенного пункта
-  - Номер кадастрового квартала
-  - Граница территориальной зоны
-  - Граница муниципального образования
-  - Территориальная зона Тер. зона 1 — КП
-  - Граница кадастрового квартала

Подпись _____

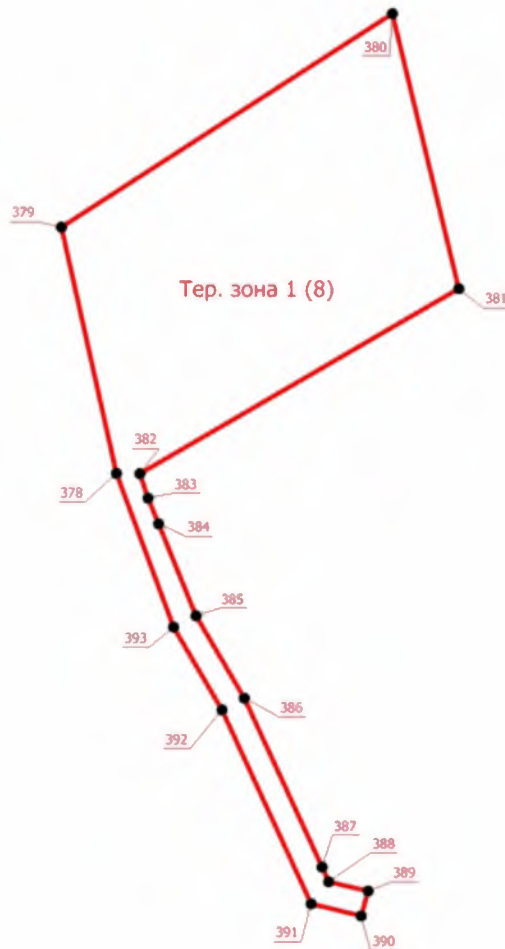
Дата "____" _____ г.

Место для оттиска печати (при наличии) лица, составившего описание местоположения границ объекта

Раздел 4










План границ объекта

Выносной лист 1



Масштаб 1:3000

Условные обозначения

-  - Существующая часть границы, имеющиеся в ЕГРН сведения о которой достаточны для определения ее местоположения
-  - Характерная точка границы, сведения о которой позволяют однозначно определить ее положение на местности
-  - Обозначение новой характерной точки
-  - Граница населенного пункта
-  - Номер кадастрового квартала
-  - Граница территориальной зоны
-  - Граница муниципального образования
-  - Территориальная зона Тер. зона 1 — КП
-  - Граница кадастрового квартала

Подпись _____

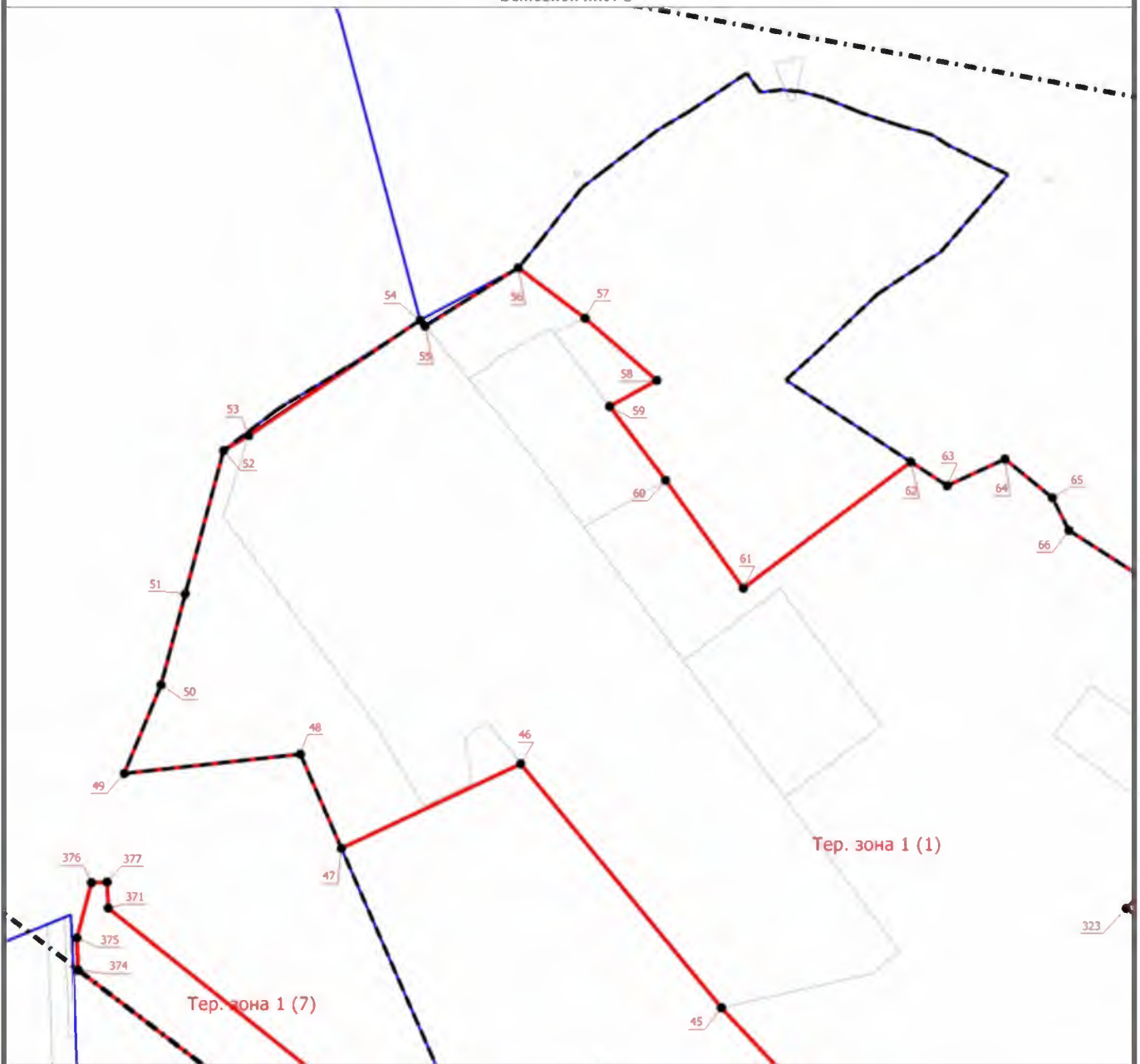
Дата " ____ " _____ г.

Место для оттиска печати (при наличии) лица, составившего описание местоположения границ объекта

Раздел 4

План границ объекта

Выносной лист 2



Масштаб 1:5000

Условные обозначения

- Существующая часть границы, имеющиеся в ЕГРН сведения о которой достаточны для определения ее местоположения
- Характерная точка границы, сведения о которой позволяют однозначно определить ее положение на местности
- Обозначение новой характерной точки
- Граница населенного пункта
- Номер кадастрового квартала
- Граница территориальной зоны
- Граница муниципального образования
- Территориальная зона Тер. зона 1 — КП
- Граница кадастрового квартала

Подпись _____

Дата " ____ " _____ г.

Место для оттиска печати (при наличии) лица, составившего описание местоположения границ объекта

Раздел 4

План границ объекта

Выносной лист 3



Масштаб 1:5000

Условные обозначения

- Существующая часть границы, имеющаяся в ЕГРН сведения о которой достаточны для определения ее местоположения
- Характерная точка границы, сведения о которой позволяют однозначно определить ее положение на местности
- Обозначение новой характерной точки
- Граница населенного пункта
- Номер кадастрового квартала
- Граница территориальной зоны
- Граница муниципального образования
- Территориальная зона Тер. зона 1 — КП
- Граница кадастрового квартала

Подпись _____

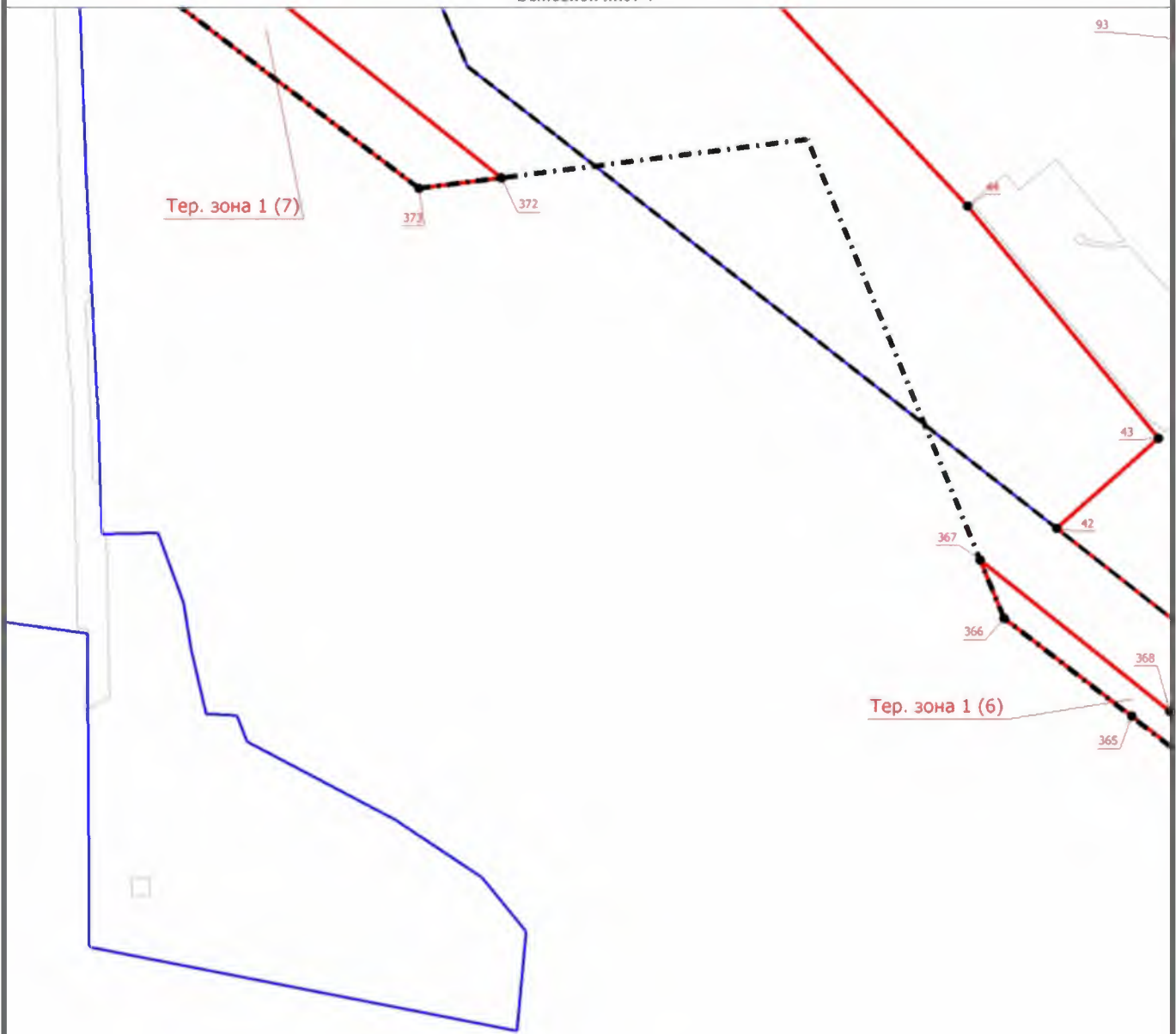
Дата "____" _____ г.

Место для оттиска печати (при наличии) лица, составившего описание местоположения границ объекта

Раздел 4





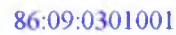




План границ объекта

Выносной лист 4



Масштаб 1:5000

Условные обозначения

-  - Существующая часть границы, имеющиеся в ЕГРН сведения о которой достаточны для определения ее местоположения
-  - Характерная точка границы, сведения о которой позволяют однозначно определить ее положение на местности
-  - Обозначение новой характерной точки
-  - Граница населенного пункта
-  - Номер кадастрового квартала
-  - Граница территориальной зоны
-  - Граница муниципального образования
-  - Территориальная зона Тер. зона 1 — КП
-  - Граница кадастрового квартала

Подпись _____

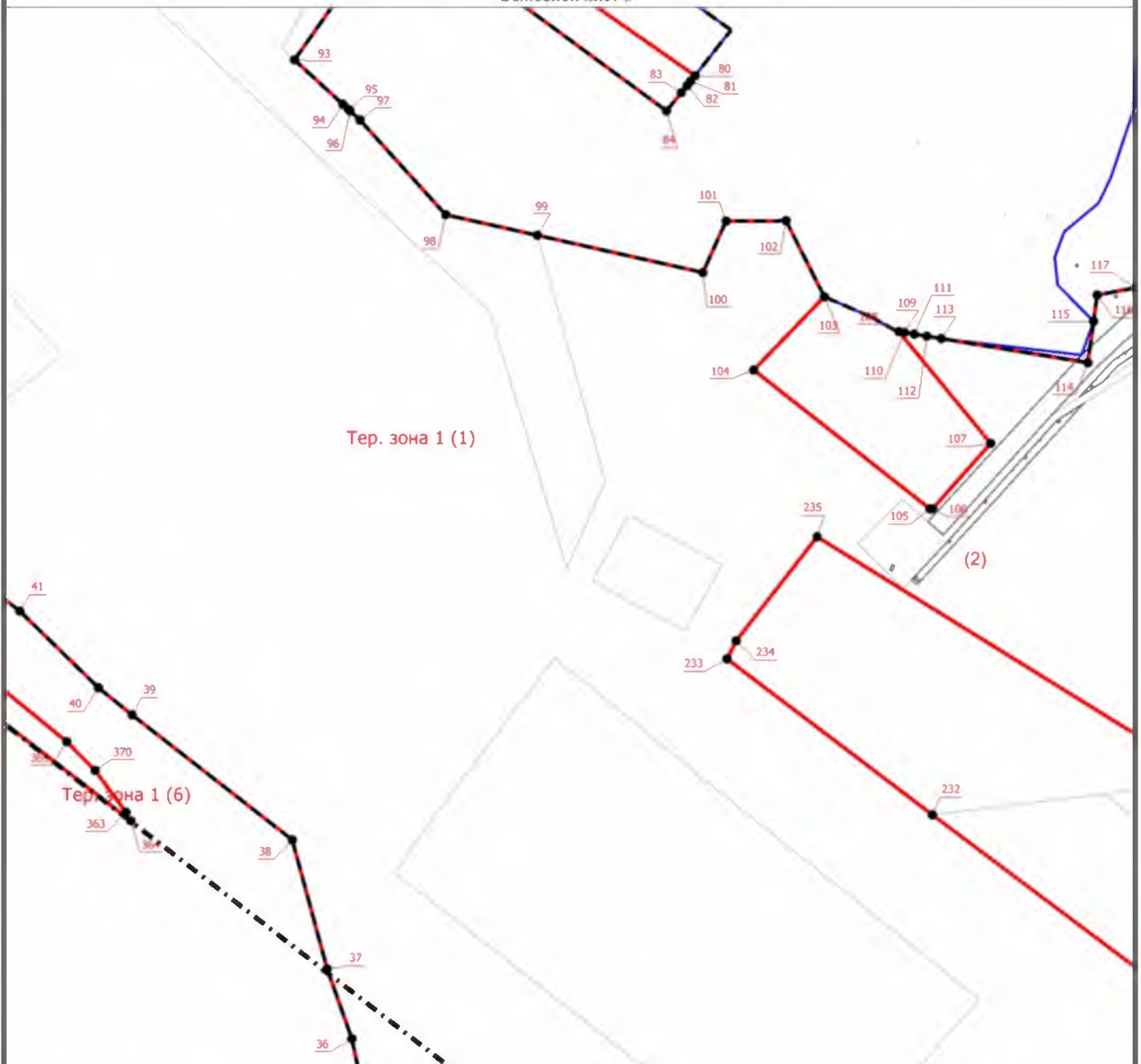
Дата "____" "____" _____ г.

Место для оттиска печати (при наличии) лица, составившего описание местоположения границ объекта

Раздел 4










План границ объекта

Выносной лист 5



Масштаб 1:5000

Условные обозначения

-  - Существующая часть границы, имеющиеся в ЕГРН сведения о которой достаточны для определения ее местоположения
-  - Характерная точка границы, сведения о которой позволяют однозначно определить ее положение на местности
-  - Обозначение новой характерной точки
-  - Граница населенного пункта
-  86:09:0301001 - Номер кадастрового квартала
-  - Граница территориальной зоны
-  - Граница муниципального образования
-  Тер. зона 1 (1) - Территориальная зона Тер. зона 1 — КП
-  - Граница кадастрового квартала

Подпись _____

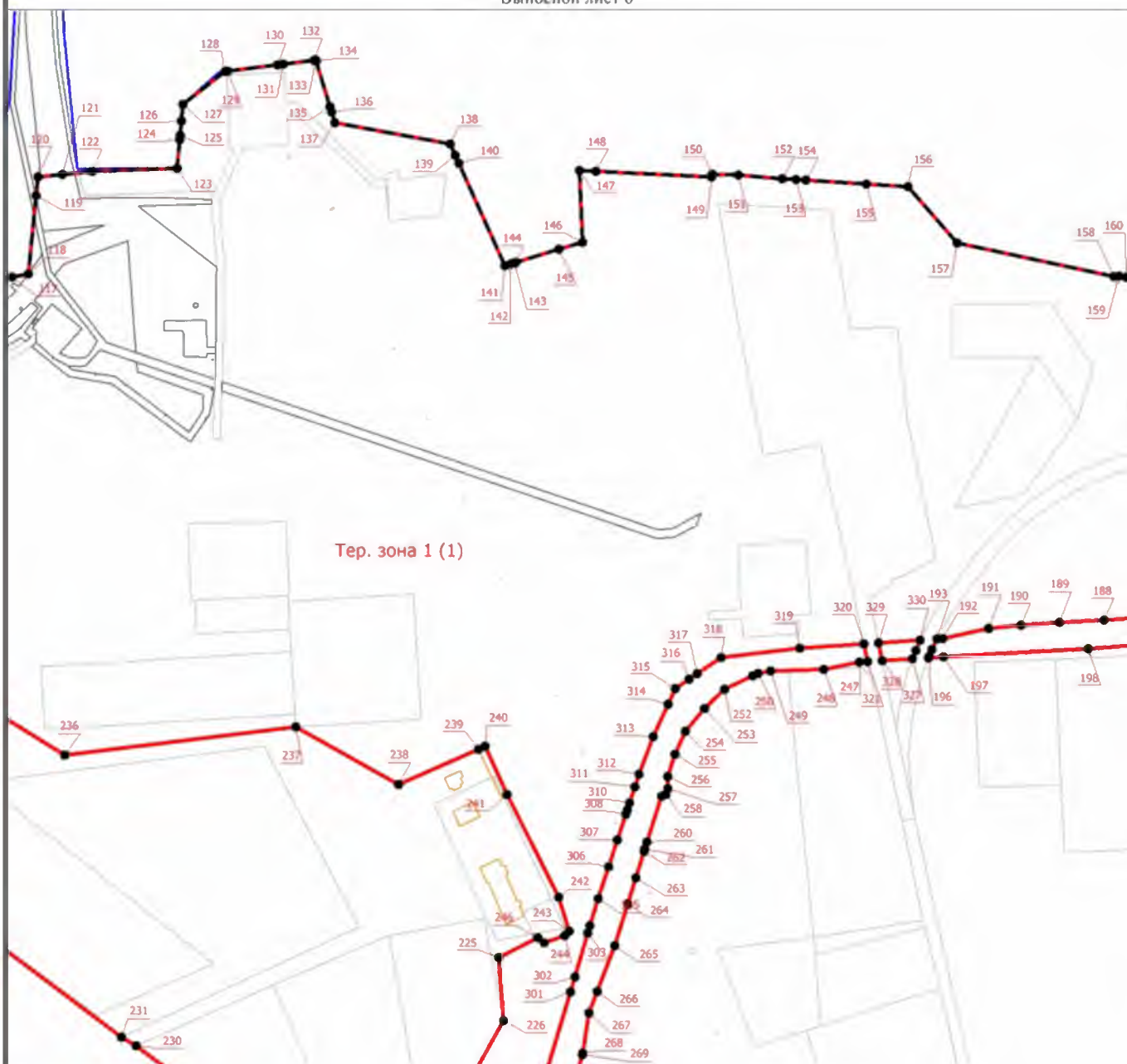
Дата " ____ " _____ г.

Место для оттиска печати (при наличии) лица, составившего описание местоположения границ объекта

Раздел 4










План границ объекта

Выносной лист 6



Масштаб 1:5000

Условные обозначения

-  - Существующая часть границы, имеющаяся в ЕГРН сведения о которой достаточны для определения ее местоположения
-  - Характерная точка границы, сведения о которой позволяют однозначно определить ее положение на местности
-  - Обозначение новой характерной точки
-  - Граница населенного пункта
-  - Номер кадастрового квартала
-  - Граница территориальной зоны
-  - Граница муниципального образования
-  - Территориальная зона Тер. зона 1 — КП
-  - Граница кадастрового квартала

Подпись _____

Дата " ____ " _____ г.

Место для оттиска печати (при наличии) лица, составившего описание местоположения границ объекта

Раздел 4

План границ объекта

Выносной лист 7



Условные обозначения

- - Существующая часть границы, имеющиеся в ЕГРН сведения о которой достаточны для определения ее местоположения
- - Характерная точка границы, сведения о которой позволяют однозначно определить ее положение на местности
- 1 - Обозначение новой характерной точки
- - - - - Граница населенного пункта
- 86:09:0301001 - Номер кадастрового квартала
- - - - - Граница территориальной зоны
- . - . - . - Граница муниципального образования
- Тер. зона 1 (1) - Территориальная зона Тер. зона 1 — КП
- - - - - Граница кадастрового квартала

Подпись _____

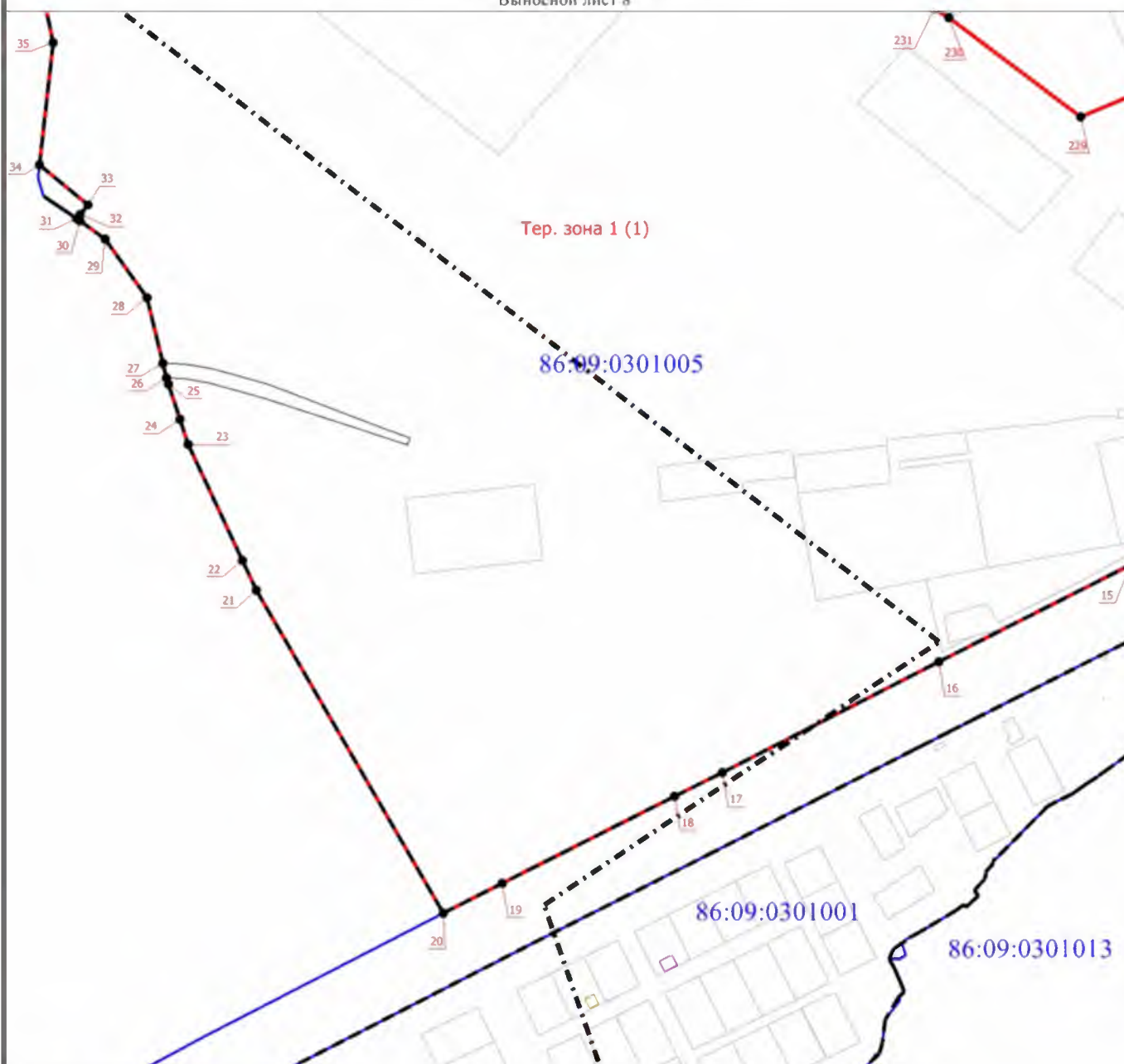
Дата " ____ " _____ г.

Место для оттиска печати (при наличии) лица, составившего описание местоположения границ объекта

Раздел 4

План границ объекта

Выносной лист 8



Условные обозначения

- Существующая часть границы, имеющаяся в ЕГРН сведения о которой достаточны для определения ее местоположения
- Характерная точка границы, сведения о которой позволяют однозначно определить ее положение на местности
- Обозначение новой характерной точки
- Граница населенного пункта
- 86:09:0301001 - Номер кадастрового квартала
- Граница территориальной зоны
- Граница муниципального образования
- Территориальная зона Тер. зона 1 — КП
- Граница кадастрового квартала

Подпись _____

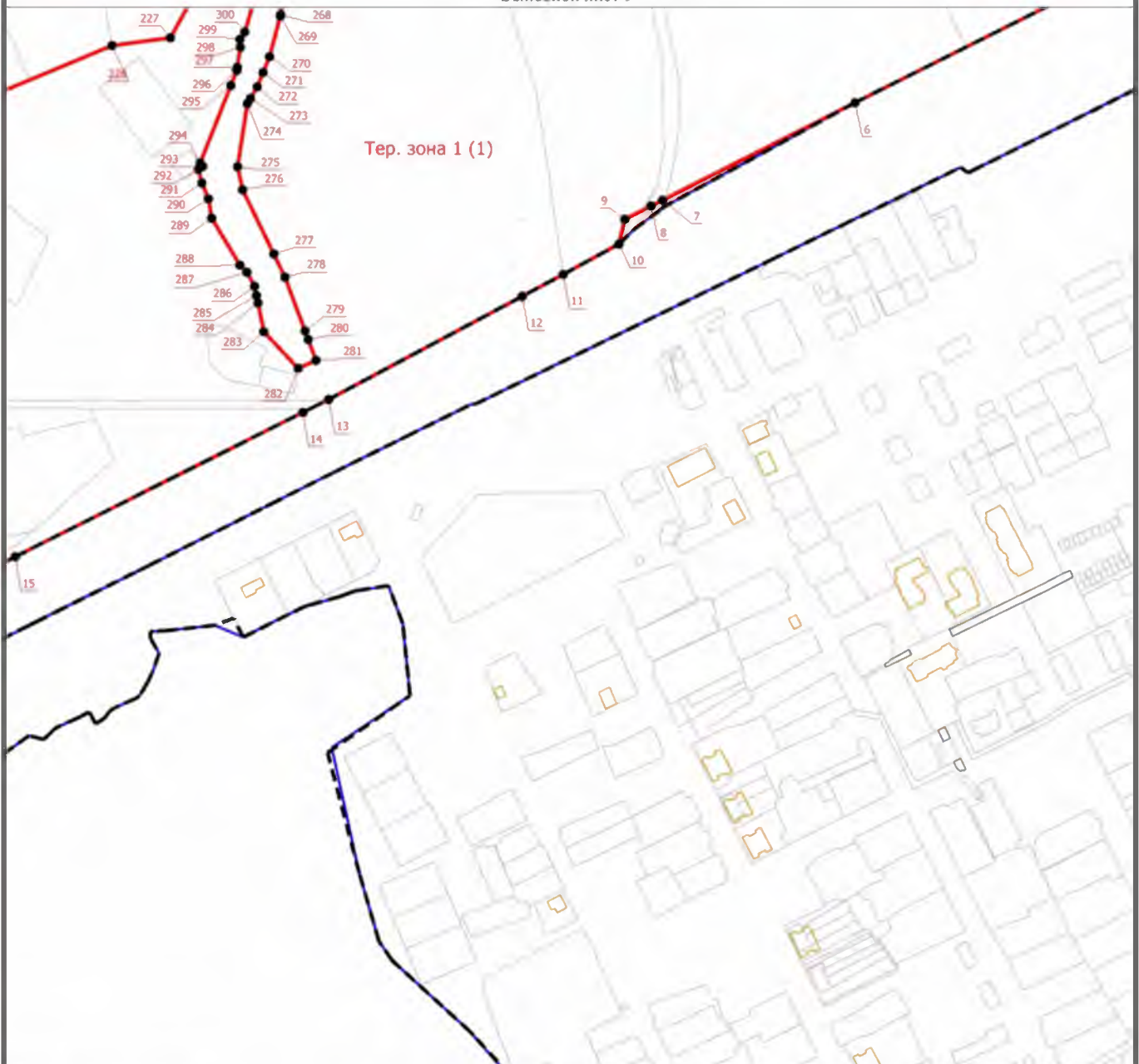
Дата " ____ " _____ г.

Место для оттиска печати (при наличии) лица, составившего описание местоположения границ объекта

Раздел 4

План границ объекта

Выносной лист 9



Масштаб 1:5000

Условные обозначения

- - Существующая часть границы, имеющиеся в ЕГРН сведения о которой достаточны для определения ее местоположения
- - Характерная точка границы, сведения о которой позволяют однозначно определить ее положение на местности
- 1 - Обозначение новой характерной точки
- - - - - Граница населенного пункта
- 86:09:0301001 - Номер кадастрового квартала
- - - - - Граница территориальной зоны
- . - . - . - Граница муниципального образования
- Тер. зона 1 (1) - Территориальная зона Тер. зона 1 — КП
- - - - - Граница кадастрового квартала

Подпись _____

Дата " ____ " ____ г.

Место для оттиска печати (при наличии) лица, составившего описание местоположения границ объекта

Раздел 4





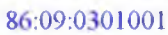




План границ объекта

Выносной лист 10



Масштаб 1:2000

Условные обозначения

-  - Существующая часть границы, имеющиеся в ЕГРН сведения о которой достаточны для определения ее местоположения
-  - Характерная точка границы, сведения о которой позволяют однозначно определить ее положение на местности
-  - Обозначение новой характерной точки
-  - Граница населенного пункта
-  - Номер кадастрового квартала
-  - Граница территориальной зоны
-  - Граница муниципального образования
-  - Территориальная зона Тер. зона 1 — КП
-  - Граница кадастрового квартала

Подпись _____

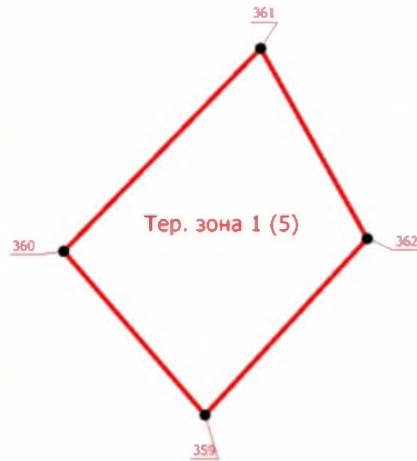
Дата " ____ " _____ г.

Место для оттиска печати (при наличии) лица, составившего описание местоположения границ объекта

Раздел 4

План границ объекта










Выносной лист 11



86:09:0301013

Масштаб 1:2000

Условные обозначения

-  - Существующая часть границы, имеющиеся в ЕГРН сведения о которой достаточны для определения ее местоположения
-  - Характерная точка границы, сведения о которой позволяют однозначно определить ее положение на местности
-  - Обозначение новой характерной точки
-  - Граница населенного пункта
-  - Номер кадастрового квартала
-  - Граница территориальной зоны
-  - Граница муниципального образования
-  - Территориальная зона Тер. зона 1 — КП
-  - Граница кадастрового квартала

Подпись _____


Дата " ____ " _____ г.

Место для оттиска печати (при наличии) лица, составившего описание местоположения границ объекта

Раздел 4










План границ объекта

Выносной лист 12



Масштаб 1:2000

Условные обозначения

-  - Существующая часть границы, имеющиеся в ЕГРН сведения о которой достаточны для определения ее местоположения
-  - Характерная точка границы, сведения о которой позволяют однозначно определить ее положение на местности
-  - Обозначение новой характерной точки
-  - Граница населенного пункта
-  - Номер кадастрового квартала
-  - Граница территориальной зоны
-  - Граница муниципального образования
-  - Территориальная зона Тер. зона 1 — КП
-  - Граница кадастрового квартала

Подпись _____

Дата " ____ " _____ г.

Место для оттиска печати (при наличии) лица, составившего описание местоположения границ объекта

**Текстовое описание местоположения границ
населенных пунктов, территориальных зон, особо охраняемых природных
территорий, зон с особыми условиями использования территорий**

Прохождение границы		Описание прохождения границы
от точки	до точки	
1	2	3
1	2	-
2	3	-
3	4	-
4	5	-
5	6	-
6	7	-
7	8	-
8	9	-
9	10	-
10	11	-
11	12	-
12	13	-
13	14	-
14	15	-
15	16	-
16	17	-
17	18	-
18	19	-
19	20	-
20	21	-
21	22	-
22	23	-
23	24	-
24	25	-
25	26	-
26	27	-
27	28	-
28	29	-
29	30	-
30	31	-
31	32	-
32	33	-
33	34	-
34	35	-
35	36	-
36	37	-

**Текстовое описание местоположения границ
населенных пунктов, территориальных зон, особо охраняемых природных
территорий, зон с особыми условиями использования территорий**

Прохождение границы		Описание прохождения границы
от точки	до точки	
1	2	3
37	38	-
38	39	-
39	40	-
40	41	-
41	42	-
42	43	-
43	44	-
44	45	-
45	46	-
46	47	-
47	48	-
48	49	-
49	50	-
50	51	-
51	52	-
52	53	-
53	54	-
54	55	-
55	56	-
56	57	-
57	58	-
58	59	-
59	60	-
60	61	-
61	62	-
62	63	-
63	64	-
64	65	-
65	66	-
66	67	-
67	68	-
68	69	-
69	70	-
70	71	-
71	72	-
72	73	-

**Текстовое описание местоположения границ
населенных пунктов, территориальных зон, особо охраняемых природных
территорий, зон с особыми условиями использования территорий**

Прохождение границы		Описание прохождения границы
от точки	до точки	
1	2	3
73	74	-
74	75	-
75	76	-
76	77	-
77	78	-
78	79	-
79	80	-
80	81	-
81	82	-
82	83	-
83	84	-
84	85	-
85	86	-
86	87	-
87	88	-
88	89	-
89	90	-
90	91	-
91	92	-
92	93	-
93	94	-
94	95	-
95	96	-
96	97	-
97	98	-
98	99	-
99	100	-
100	101	-
101	102	-
102	103	-
103	104	-
104	105	-
105	106	-
106	107	-
107	108	-
108	109	-

**Текстовое описание местоположения границ
населенных пунктов, территориальных зон, особо охраняемых природных
территорий, зон с особыми условиями использования территорий**

Прохождение границы		Описание прохождения границы
от точки	до точки	
1	2	3
109	110	-
110	111	-
111	112	-
112	113	-
113	114	-
114	115	-
115	116	-
116	117	-
117	118	-
118	119	-
119	120	-
120	121	-
121	122	-
122	123	-
123	124	-
124	125	-
125	126	-
126	127	-
127	128	-
128	129	-
129	130	-
130	131	-
131	132	-
132	133	-
133	134	-
134	135	-
135	136	-
136	137	-
137	138	-
138	139	-
139	140	-
140	141	-
141	142	-
142	143	-
143	144	-
144	145	-

**Текстовое описание местоположения границ
населенных пунктов, территориальных зон, особо охраняемых природных
территорий, зон с особыми условиями использования территорий**

Прохождение границы		Описание прохождения границы
от точки	до точки	
1	2	3
145	146	-
146	147	-
147	148	-
148	149	-
149	150	-
150	151	-
151	152	-
152	153	-
153	154	-
154	155	-
155	156	-
156	157	-
157	158	-
158	159	-
159	160	-
160	161	-
161	162	-
162	163	-
163	164	-
164	165	-
165	166	-
166	167	-
167	168	-
168	169	-
169	170	-
170	171	-
171	172	-
172	173	-
173	174	-
174	175	-
175	176	-
176	177	-
177	178	-
178	179	-
179	180	-
180	181	-

**Текстовое описание местоположения границ
населенных пунктов, территориальных зон, особо охраняемых природных
территорий, зон с особыми условиями использования территорий**

Прохождение границы		Описание прохождения границы
от точки	до точки	
1	2	3
181	182	-
182	183	-
183	184	-
184	185	-
185	186	-
186	187	-
187	188	-
188	189	-
189	190	-
190	191	-
191	192	-
192	193	-
193	194	-
194	195	-
195	196	-
196	197	-
197	198	-
198	199	-
199	200	-
200	201	-
201	202	-
202	203	-
203	204	-
204	205	-
205	206	-
206	207	-
207	208	-
208	209	-
209	210	-
210	211	-
211	212	-
212	213	-
213	214	-
214	215	-
215	216	-
216	217	-

**Текстовое описание местоположения границ
населенных пунктов, территориальных зон, особо охраняемых природных
территорий, зон с особыми условиями использования территорий**

Прохождение границы		Описание прохождения границы
от точки	до точки	
1	2	3
217	218	-
218	219	-
219	220	-
220	221	-
221	222	-
222	223	-
223	224	-
224	1	-
225	226	-
226	227	-
227	228	-
228	229	-
229	230	-
230	231	-
231	232	-
232	233	-
233	234	-
234	235	-
235	236	-
236	237	-
237	238	-
238	239	-
239	240	-
240	241	-
241	242	-
242	243	-
243	244	-
244	245	-
245	246	-
246	225	-
247	248	-
248	249	-
249	250	-
250	251	-
251	252	-
252	253	-

**Текстовое описание местоположения границ
населенных пунктов, территориальных зон, особо охраняемых природных
территорий, зон с особыми условиями использования территорий**

Прохождение границы		Описание прохождения границы
от точки	до точки	
1	2	3
253	254	-
254	255	-
255	256	-
256	257	-
257	258	-
258	259	-
259	260	-
260	261	-
261	262	-
262	263	-
263	264	-
264	265	-
265	266	-
266	267	-
267	268	-
268	269	-
269	270	-
270	271	-
271	272	-
272	273	-
273	274	-
274	275	-
275	276	-
276	277	-
277	278	-
278	279	-
279	280	-
280	281	-
281	282	-
282	283	-
283	284	-
284	285	-
285	286	-
286	287	-
287	288	-
288	289	-

**Текстовое описание местоположения границ
населенных пунктов, территориальных зон, особо охраняемых природных
территорий, зон с особыми условиями использования территорий**

Прохождение границы		Описание прохождения границы
от точки	до точки	
1	2	3
289	290	-
290	291	-
291	292	-
292	293	-
293	294	-
294	295	-
295	296	-
296	297	-
297	298	-
298	299	-
299	300	-
300	301	-
301	302	-
302	303	-
303	304	-
304	305	-
305	306	-
306	307	-
307	308	-
308	309	-
309	310	-
310	311	-
311	312	-
312	313	-
313	314	-
314	315	-
315	316	-
316	317	-
317	318	-
318	319	-
319	320	-
320	321	-
321	247	-
322	323	-
323	324	-
324	325	-

**Текстовое описание местоположения границ
населенных пунктов, территориальных зон, особо охраняемых природных
территорий, зон с особыми условиями использования территорий**

Прохождение границы		Описание прохождения границы
от точки	до точки	
1	2	3
325	322	-
326	327	-
327	328	-
328	329	-
329	330	-
330	326	-
331	332	-
332	333	-
333	334	-
334	335	-
335	336	-
336	337	-
337	338	-
338	339	-
339	340	-
340	341	-
341	342	-
342	343	-
343	344	-
344	345	-
345	346	-
346	347	-
347	348	-
348	349	-
349	331	-
350	351	-
351	352	-
352	353	-
353	354	-
354	350	-
355	356	-
356	357	-
357	358	-
358	355	-
359	360	-
360	361	-

**Текстовое описание местоположения границ
населенных пунктов, территориальных зон, особо охраняемых природных
территорий, зон с особыми условиями использования территорий**

Прохождение границы		Описание прохождения границы
от точки	до точки	
1	2	3
361	362	-
362	359	-
363	364	-
364	365	-
365	366	-
366	367	-
367	368	-
368	369	-
369	370	-
370	363	-
371	372	-
372	373	-
373	374	-
374	375	-
375	376	-
376	377	-
377	371	-
378	379	-
379	380	-
380	381	-
381	382	-
382	383	-
383	384	-
384	385	-
385	386	-
386	387	-
387	388	-
388	389	-
389	390	-
390	391	-
391	392	-
392	393	-
393	378	-

ОПИСАНИЕ МЕСТОПОЛОЖЕНИЯ ГРАНИЦ

Территориальная зона делового, общественного и коммерческого назначения (ОД)
Муниципальное образование городское поселение Пионерский Советского района
ХМАО-Югры

(наименование объекта, местоположение границ которого описано (далее - объект))

Раздел 1

Сведения об объекте

№ п/п	Характеристики объекта	Описание характеристик
1	2	3
1.	Местоположение объекта	Ханты-Мансийский автономный округ - Югра, район Советский, поселок городского типа Пионерский
2.	Площадь объекта +/- величина погрешности определения площади (Р +/- Дельта Р)	406975 +/- 223 м ²
3.	Иные характеристики объекта	Граница территориальной зоны делового, общественного и коммерческого назначения (ОД)

Раздел 2

Сведения о местоположении границ объекта

1. Система координат МСК-86 Зона1

2. Сведения о характерных точках границ объекта

Обозначение характерных точек границ	Координаты, м		Метод определения координат характерной точки	Средняя квадратическая погрешность положения характерной точки (M _t), м	Описание обозначения точки на местности (при наличии)
	X	Y			
1	2	3	4	5	6
-	-	-	-	-	

3. Сведения о характерных точках части (частей) границы объекта

Обозначение характерных точек части границы	Координаты, м		Метод определения координат характерной точки	Средняя квадратическая погрешность положения характерной точки (M _t), м	Описание обозначения точки на местности (при наличии)
	X	Y			
1	2	3	4	5	6
Часть 1					
1	980239.31	1650995.97	Картометрический метод	0.10	Закрепление отсутствует
2	980187.08	1650886.92	Картометрический метод	0.10	Закрепление отсутствует
3	980220.28	1650869.96	Картометрический метод	0.10	Закрепление отсутствует
4	980200.29	1650827.38	Картометрический метод	0.10	Закрепление отсутствует
5	980117.04	1650645.32	Картометрический метод	0.10	Закрепление отсутствует
6	980080.17	1650663.43	Картометрический метод	0.10	Закрепление отсутствует
7	980062.55	1650628.28	Картометрический метод	0.10	Закрепление отсутствует
8	980002.26	1650593.65	Картометрический метод	0.10	Закрепление отсутствует
9	980008.51	1650606.62	Картометрический метод	0.10	Закрепление отсутствует
10	980000.78	1650610.56	Картометрический метод	0.10	Закрепление отсутствует
11	979995.51	1650613.74	Картометрический метод	0.10	Закрепление отсутствует
12	979986.62	1650595.60	Картометрический метод	0.10	Закрепление отсутствует
13	979981.49	1650585.84	Картометрический метод	0.10	Закрепление отсутствует
14	979968.32	1650558.73	Картометрический метод	0.10	Закрепление отсутствует
15	980054.85	1650515.19	Картометрический метод	0.10	Закрепление отсутствует
16	980042.19	1650488.96	Картометрический метод	0.10	Закрепление отсутствует

3. Сведения о характерных точках части (частей) границы объекта					
Обозначение характерных точек части границы	Координаты, м		Метод определения координат характерной точки	Средняя квадратическая погрешность положения характерной точки (M _t), м	Описание обозначения точки на местности (при наличии)
	X	Y			
1	2	3	4	5	6
17	980055.11	1650482.77	Картометрический метод	0.10	Закрепление отсутствует
18	980073.22	1650474.27	Картометрический метод	0.10	Закрепление отсутствует
19	980107.06	1650460.25	Картометрический метод	0.10	Закрепление отсутствует
20	980108.05	1650459.87	Картометрический метод	0.10	Закрепление отсутствует
21	980109.34	1650462.81	Картометрический метод	0.10	Закрепление отсутствует
22	980117.85	1650482.06	Картометрический метод	0.10	Закрепление отсутствует
23	980125.05	1650498.33	Картометрический метод	0.10	Закрепление отсутствует
24	980126.03	1650500.56	Картометрический метод	0.10	Закрепление отсутствует
25	980130.43	1650498.58	Картометрический метод	0.10	Закрепление отсутствует
26	980137.05	1650513.65	Картометрический метод	0.10	Закрепление отсутствует
27	980136.96	1650516.62	Картометрический метод	0.10	Закрепление отсутствует
28	980134.36	1650517.96	Картометрический метод	0.10	Закрепление отсутствует
29	980143.96	1650537.74	Картометрический метод	0.10	Закрепление отсутствует
30	980140.13	1650539.74	Картометрический метод	0.10	Закрепление отсутствует
31	980127.83	1650546.29	Картометрический метод	0.10	Закрепление отсутствует
32	980103.66	1650559.16	Картометрический метод	0.10	Закрепление отсутствует
33	980081.31	1650570.55	Картометрический метод	0.10	Закрепление отсутствует
34	980095.88	1650601.07	Картометрический метод	0.10	Закрепление отсутствует
35	980121.01	1650595.39	Картометрический метод	0.10	Закрепление отсутствует
36	980135.34	1650592.12	Картометрический метод	0.10	Закрепление отсутствует
37	980163.72	1650577.91	Картометрический метод	0.10	Закрепление отсутствует
38	980169.36	1650590.18	Картометрический метод	0.10	Закрепление отсутствует
39	980189.43	1650588.48	Картометрический метод	0.10	Закрепление отсутствует
40	980286.44	1650783.26	Картометрический метод	0.10	Закрепление отсутствует
41	980284.77	1650784.03	Картометрический метод	0.10	Закрепление отсутствует
42	980272.34	1650790.30	Картометрический метод	0.10	Закрепление отсутствует

3. Сведения о характерных точках части (частей) границы объекта					
Обозначение характерных точек части границы	Координаты, м		Метод определения координат характерной точки	Средняя квадратическая погрешность положения характерной точки (M _t), м	Описание обозначения точки на местности (при наличии)
	X	Y			
1	2	3	4	5	6
43	980284.10	1650813.51	Картометрический метод	0.10	Закрепление отсутствует
44	980302.25	1650849.63	Картометрический метод	0.10	Закрепление отсутствует
45	980281.75	1650859.07	Картометрический метод	0.10	Закрепление отсутствует
46	980312.18	1650925.13	Картометрический метод	0.10	Закрепление отсутствует
47	980310.94	1650925.76	Картометрический метод	0.10	Закрепление отсутствует
48	980308.32	1650927.03	Картометрический метод	0.10	Закрепление отсутствует
49	980304.99	1650928.91	Картометрический метод	0.10	Закрепление отсутствует
50	980302.91	1650929.93	Картометрический метод	0.10	Закрепление отсутствует
51	980297.99	1650932.05	Картометрический метод	0.10	Закрепление отсутствует
52	980288.84	1650936.00	Картометрический метод	0.10	Закрепление отсутствует
53	980289.03	1650936.40	Картометрический метод	0.10	Закрепление отсутствует
54	980271.94	1650944.70	Картометрический метод	0.10	Закрепление отсутствует
55	980270.33	1650945.55	Картометрический метод	0.10	Закрепление отсутствует
56	980258.91	1650950.89	Картометрический метод	0.10	Закрепление отсутствует
57	980271.94	1650978.53	Картометрический метод	0.10	Закрепление отсутствует
1	980239.31	1650995.97	Картометрический метод	0.10	Закрепление отсутствует
Часть 2					
58	979326.25	1649329.95	Картометрический метод	0.10	Закрепление отсутствует
59	979306.84	1649295.53	Картометрический метод	0.10	Закрепление отсутствует
60	979290.70	1649299.48	Картометрический метод	0.10	Закрепление отсутствует
61	979268.92	1649311.78	Картометрический метод	0.10	Закрепление отсутствует
62	979258.71	1649317.87	Картометрический метод	0.10	Закрепление отсутствует
63	979226.28	1649145.86	Картометрический метод	0.10	Закрепление отсутствует
64	979321.26	1649103.56	Картометрический метод	0.10	Закрепление отсутствует
65	979417.53	1649061.47	Картометрический метод	0.10	Закрепление отсутствует
66	979508.84	1649239.74	Картометрический метод	0.10	Закрепление отсутствует

3. Сведения о характерных точках части (частей) границы объекта					
Обозначение характерных точек части границы	Координаты, м		Метод определения координат характерной точки	Средняя квадратическая погрешность положения характерной точки (M _t), м	Описание обозначения точки на местности (при наличии)
	X	Y			
1	2	3	4	5	6
67	979514.03	1649249.95	Картометрический метод	0.10	Закрепление отсутствует
58	979326.25	1649329.95	Картометрический метод	0.10	Закрепление отсутствует
Часть 3					
68	980470.19	1651565.65	Картометрический метод	0.10	Закрепление отсутствует
69	980482.72	1651575.50	Картометрический метод	0.10	Закрепление отсутствует
70	980530.00	1651611.57	Картометрический метод	0.10	Закрепление отсутствует
71	980539.97	1651663.21	Картометрический метод	0.10	Закрепление отсутствует
72	980543.95	1651660.34	Картометрический метод	0.10	Закрепление отсутствует
73	980549.49	1651655.37	Картометрический метод	0.10	Закрепление отсутствует
74	980554.87	1651649.10	Картометрический метод	0.10	Закрепление отсутствует
75	980558.49	1651644.46	Картометрический метод	0.10	Закрепление отсутствует
76	980560.36	1651642.06	Картометрический метод	0.10	Закрепление отсутствует
77	980565.43	1651634.21	Картометрический метод	0.10	Закрепление отсутствует
78	980578.57	1651652.73	Картометрический метод	0.10	Закрепление отсутствует
79	980592.42	1651673.97	Картометрический метод	0.10	Закрепление отсутствует
80	980598.33	1651682.15	Картометрический метод	0.10	Закрепление отсутствует
81	980598.77	1651682.84	Картометрический метод	0.10	Закрепление отсутствует
82	980601.54	1651688.66	Картометрический метод	0.10	Закрепление отсутствует
83	980602.27	1651691.41	Картометрический метод	0.10	Закрепление отсутствует
84	980597.82	1651693.36	Картометрический метод	0.10	Закрепление отсутствует
85	980566.49	1651703.98	Картометрический метод	0.10	Закрепление отсутствует
86	980556.68	1651706.33	Картометрический метод	0.10	Закрепление отсутствует
87	980551.92	1651707.85	Картометрический метод	0.10	Закрепление отсутствует
88	980561.54	1651743.47	Картометрический метод	0.10	Закрепление отсутствует
89	980566.18	1651761.12	Картометрический метод	0.10	Закрепление отсутствует
90	980554.85	1651764.66	Картометрический метод	0.10	Закрепление отсутствует

3. Сведения о характерных точках части (частей) границы объекта					
Обозначение характерных точек части границы	Координаты, м		Метод определения координат характерной точки	Средняя квадратическая погрешность положения характерной точки (M _t), м	Описание обозначения точки на местности (при наличии)
	X	Y			
1	2	3	4	5	6
91	980555.29	1651766.03	Картометрический метод	0.10	Закрепление отсутствует
92	980554.05	1651766.43	Картометрический метод	0.10	Закрепление отсутствует
93	980555.10	1651769.07	Картометрический метод	0.10	Закрепление отсутствует
94	980461.86	1651799.26	Картометрический метод	0.10	Закрепление отсутствует
95	980461.79	1651799.02	Картометрический метод	0.10	Закрепление отсутствует
96	980460.15	1651796.34	Картометрический метод	0.10	Закрепление отсутствует
97	980455.87	1651782.91	Картометрический метод	0.10	Закрепление отсутствует
98	980453.52	1651777.26	Картометрический метод	0.10	Закрепление отсутствует
99	980453.46	1651777.07	Картометрический метод	0.10	Закрепление отсутствует
100	980429.10	1651710.42	Картометрический метод	0.10	Закрепление отсутствует
101	980424.50	1651699.43	Картометрический метод	0.10	Закрепление отсутствует
102	980389.37	1651708.95	Картометрический метод	0.10	Закрепление отсутствует
103	980380.87	1651687.21	Картометрический метод	0.10	Закрепление отсутствует
104	980369.19	1651658.76	Картометрический метод	0.10	Закрепление отсутствует
105	980378.37	1651654.52	Картометрический метод	0.10	Закрепление отсутствует
106	980370.58	1651632.52	Картометрический метод	0.10	Закрепление отсутствует
107	980362.13	1651610.51	Картометрический метод	0.10	Закрепление отсутствует
108	980355.59	1651592.79	Картометрический метод	0.10	Закрепление отсутствует
68	980470.19	1651565.65	Картометрический метод	0.10	Закрепление отсутствует
Часть 4					
109	979683.00	1651392.06	Картометрический метод	0.10	Закрепление отсутствует
110	979707.36	1651438.32	Картометрический метод	0.10	Закрепление отсутствует
111	979723.32	1651462.41	Картометрический метод	0.10	Закрепление отсутствует
112	979727.12	1651469.93	Картометрический метод	0.10	Закрепление отсутствует
113	979728.31	1651472.30	Картометрический метод	0.10	Закрепление отсутствует
114	979729.47	1651474.58	Картометрический метод	0.10	Закрепление отсутствует

3. Сведения о характерных точках части (частей) границы объекта					
Обозначение характерных точек части границы	Координаты, м		Метод определения координат характерной точки	Средняя квадратическая погрешность положения характерной точки (M _t), м	Описание обозначения точки на местности (при наличии)
	X	Y			
1	2	3	4	5	6
115	979730.09	1651475.79	Картометрический метод	0.10	Закрепление отсутствует
116	979720.03	1651482.19	Картометрический метод	0.10	Закрепление отсутствует
117	979735.75	1651510.17	Картометрический метод	0.10	Закрепление отсутствует
118	979738.81	1651515.35	Картометрический метод	0.10	Закрепление отсутствует
119	979737.31	1651516.37	Картометрический метод	0.10	Закрепление отсутствует
120	979730.29	1651521.42	Картометрический метод	0.10	Закрепление отсутствует
121	979731.45	1651523.17	Картометрический метод	0.10	Закрепление отсутствует
122	979726.45	1651526.52	Картометрический метод	0.10	Закрепление отсутствует
123	979725.29	1651524.77	Картометрический метод	0.10	Закрепление отсутствует
124	979708.96	1651536.16	Картометрический метод	0.10	Закрепление отсутствует
125	979714.11	1651544.52	Картометрический метод	0.10	Закрепление отсутствует
126	979709.14	1651547.77	Картометрический метод	0.10	Закрепление отсутствует
127	979731.17	1651586.96	Картометрический метод	0.10	Закрепление отсутствует
128	979735.76	1651584.49	Картометрический метод	0.10	Закрепление отсутствует
129	979742.16	1651597.37	Картометрический метод	0.10	Закрепление отсутствует
130	979653.41	1651643.75	Картометрический метод	0.10	Закрепление отсутствует
131	979643.34	1651653.76	Картометрический метод	0.10	Закрепление отсутствует
132	979638.52	1651649.52	Картометрический метод	0.10	Закрепление отсутствует
133	979636.74	1651645.30	Картометрический метод	0.10	Закрепление отсутствует
134	979622.73	1651651.41	Картометрический метод	0.10	Закрепление отсутствует
135	979617.84	1651640.40	Картометрический метод	0.10	Закрепление отсутствует
136	979619.82	1651639.77	Картометрический метод	0.10	Закрепление отсутствует
137	979625.56	1651637.25	Картометрический метод	0.10	Закрепление отсутствует
138	979607.93	1651612.64	Картометрический метод	0.10	Закрепление отсутствует
139	979605.77	1651608.52	Картометрический метод	0.10	Закрепление отсутствует
140	979605.98	1651607.09	Картометрический метод	0.10	Закрепление отсутствует

3. Сведения о характерных точках части (частей) границы объекта					
Обозначение характерных точек части границы	Координаты, м		Метод определения координат характерной точки	Средняя квадратическая погрешность положения характерной точки (M _t), м	Описание обозначения точки на местности (при наличии)
	X	Y			
1	2	3	4	5	6
141	979602.43	1651600.54	Картометрический метод	0.10	Закрепление отсутствует
142	979598.54	1651600.78	Картометрический метод	0.10	Закрепление отсутствует
143	979596.91	1651601.53	Картометрический метод	0.10	Закрепление отсутствует
144	979591.77	1651592.86	Картометрический метод	0.10	Закрепление отсутствует
145	979589.41	1651594.16	Картометрический метод	0.10	Закрепление отсутствует
146	979578.04	1651573.49	Картометрический метод	0.10	Закрепление отсутствует
147	979560.07	1651539.33	Картометрический метод	0.10	Закрепление отсутствует
148	979557.79	1651534.72	Картометрический метод	0.10	Закрепление отсутствует
149	979544.41	1651507.71	Картометрический метод	0.10	Закрепление отсутствует
150	979538.81	1651496.41	Картометрический метод	0.10	Закрепление отсутствует
151	979534.50	1651482.02	Картометрический метод	0.10	Закрепление отсутствует
152	979540.50	1651478.76	Картометрический метод	0.10	Закрепление отсутствует
153	979576.78	1651459.14	Картометрический метод	0.10	Закрепление отсутствует
154	979574.99	1651455.27	Картометрический метод	0.10	Закрепление отсутствует
155	979583.44	1651449.54	Картометрический метод	0.10	Закрепление отсутствует
156	979583.44	1651449.52	Картометрический метод	0.10	Закрепление отсутствует
157	979585.65	1651448.05	Картометрический метод	0.10	Закрепление отсутствует
158	979593.92	1651443.59	Картометрический метод	0.10	Закрепление отсутствует
159	979595.25	1651441.06	Картометрический метод	0.10	Закрепление отсутствует
160	979597.03	1651440.34	Картометрический метод	0.10	Закрепление отсутствует
161	979598.76	1651439.67	Картометрический метод	0.10	Закрепление отсутствует
162	979602.80	1651441.30	Картометрический метод	0.10	Закрепление отсутствует
163	979622.29	1651431.01	Картометрический метод	0.10	Закрепление отсутствует
164	979620.11	1651426.56	Картометрический метод	0.10	Закрепление отсутствует
109	979683.00	1651392.06	Картометрический метод	0.10	Закрепление отсутствует
Часть 5					

3. Сведения о характерных точках части (частей) границы объекта					
Обозначение характерных точек части границы	Координаты, м		Метод определения координат характерной точки	Средняя квадратическая погрешность положения характерной точки (M _t), м	Описание обозначения точки на местности (при наличии)
	X	Y			
1	2	3	4	5	6
165	979894.66	1650323.77	Картометрический метод	0.10	Закрепление отсутствует
166	979888.40	1650320.64	Картометрический метод	0.10	Закрепление отсутствует
167	979877.21	1650306.76	Картометрический метод	0.10	Закрепление отсутствует
168	979866.77	1650300.30	Картометрический метод	0.10	Закрепление отсутствует
169	979811.75	1650186.52	Картометрический метод	0.10	Закрепление отсутствует
170	979840.21	1650171.35	Картометрический метод	0.10	Закрепление отсутствует
171	979872.34	1650151.64	Картометрический метод	0.10	Закрепление отсутствует
172	979898.91	1650131.29	Картометрический метод	0.10	Закрепление отсутствует
173	979904.62	1650126.39	Картометрический метод	0.10	Закрепление отсутствует
174	979911.76	1650124.43	Картометрический метод	0.10	Закрепление отсутствует
175	979917.54	1650124.86	Картометрический метод	0.10	Закрепление отсутствует
176	979924.18	1650126.58	Картометрический метод	0.10	Закрепление отсутствует
177	979928.89	1650129.36	Картометрический метод	0.10	Закрепление отсутствует
178	979933.18	1650133.00	Картометрический метод	0.10	Закрепление отсутствует
179	979936.39	1650137.07	Картометрический метод	0.10	Закрепление отсутствует
180	979940.25	1650148.43	Картометрический метод	0.10	Закрепление отсутствует
181	979940.97	1650150.54	Картометрический метод	0.10	Закрепление отсутствует
182	979943.98	1650254.49	Картометрический метод	0.10	Закрепление отсутствует
183	979945.52	1650270.42	Картометрический метод	0.10	Закрепление отсутствует
184	979947.07	1650280.38	Картометрический метод	0.10	Закрепление отсутствует
185	979948.84	1650289.24	Картометрический метод	0.10	Закрепление отсутствует
186	979951.50	1650300.08	Картометрический метод	0.10	Закрепление отсутствует
187	979904.51	1650322.87	Картометрический метод	0.10	Закрепление отсутствует
165	979894.66	1650323.77	Картометрический метод	0.10	Закрепление отсутствует
Часть 6					
188	979233.74	1652364.69	Картометрический метод	0.10	Закрепление отсутствует

3. Сведения о характерных точках части (частей) границы объекта					
Обозначение характерных точек части границы	Координаты, м		Метод определения координат характерной точки	Средняя квадратическая погрешность положения характерной точки (M _t), м	Описание обозначения точки на местности (при наличии)
	X	Y			
1	2	3	4	5	6
189	979141.25	1652355.71	Картометрический метод	0.10	Закрепление отсутствует
190	979141.28	1652205.00	Картометрический метод	0.10	Закрепление отсутствует
191	979238.51	1652199.21	Картометрический метод	0.10	Закрепление отсутствует
188	979233.74	1652364.69	Картометрический метод	0.10	Закрепление отсутствует
Часть 7					
192	979525.52	1650323.57	Картометрический метод	0.10	Закрепление отсутствует
193	979520.70	1650313.95	Картометрический метод	0.10	Закрепление отсутствует
194	979506.17	1650284.60	Картометрический метод	0.10	Закрепление отсутствует
195	979489.49	1650292.37	Картометрический метод	0.10	Закрепление отсутствует
196	979479.20	1650296.71	Картометрический метод	0.10	Закрепление отсутствует
197	979478.62	1650296.80	Картометрический метод	0.10	Закрепление отсутствует
198	979471.76	1650278.11	Картометрический метод	0.10	Закрепление отсутствует
199	979467.17	1650267.44	Картометрический метод	0.10	Закрепление отсутствует
200	979464.97	1650262.09	Картометрический метод	0.10	Закрепление отсутствует
201	979481.95	1650254.76	Картометрический метод	0.10	Закрепление отсутствует
202	979479.44	1650248.86	Картометрический метод	0.10	Закрепление отсутствует
203	979480.36	1650248.46	Картометрический метод	0.10	Закрепление отсутствует
204	979462.10	1650232.34	Картометрический метод	0.10	Закрепление отсутствует
205	979459.79	1650230.97	Картометрический метод	0.10	Закрепление отсутствует
206	979460.74	1650230.36	Картометрический метод	0.10	Закрепление отсутствует
207	979465.16	1650229.40	Картометрический метод	0.10	Закрепление отсутствует
208	979468.08	1650225.62	Картометрический метод	0.10	Закрепление отсутствует
209	979468.38	1650225.42	Картометрический метод	0.10	Закрепление отсутствует
210	979467.52	1650223.92	Картометрический метод	0.10	Закрепление отсутствует
211	979470.08	1650222.38	Картометрический метод	0.10	Закрепление отсутствует
212	979470.92	1650223.84	Картометрический метод	0.10	Закрепление отсутствует

3. Сведения о характерных точках части (частей) границы объекта					
Обозначение характерных точек части границы	Координаты, м		Метод определения координат характерной точки	Средняя квадратическая погрешность положения характерной точки (M _t), м	Описание обозначения точки на местности (при наличии)
	X	Y			
1	2	3	4	5	6
213	979472.00	1650224.88	Картометрический метод	0.10	Закрепление отсутствует
214	979504.32	1650195.12	Картометрический метод	0.10	Закрепление отсутствует
215	979506.96	1650192.84	Картометрический метод	0.10	Закрепление отсутствует
216	979534.67	1650162.44	Картометрический метод	0.10	Закрепление отсутствует
217	979595.62	1650287.91	Картометрический метод	0.10	Закрепление отсутствует
218	979564.99	1650303.57	Картометрический метод	0.10	Закрепление отсутствует
192	979525.52	1650323.57	Картометрический метод	0.10	Закрепление отсутствует
219	979527.15	1650312.41	Картометрический метод	0.10	Закрепление отсутствует
220	979529.66	1650317.01	Картометрический метод	0.10	Закрепление отсутствует
221	979526.43	1650318.75	Картометрический метод	0.10	Закрепление отсутствует
222	979523.94	1650314.16	Картометрический метод	0.10	Закрепление отсутствует
219	979527.15	1650312.41	Картометрический метод	0.10	Закрепление отсутствует
Часть 8					
223	980042.30	1651241.51	Картометрический метод	0.10	Закрепление отсутствует
224	980020.48	1651198.36	Картометрический метод	0.10	Закрепление отсутствует
225	979988.89	1651214.70	Картометрический метод	0.10	Закрепление отсутствует
226	979963.69	1651165.24	Картометрический метод	0.10	Закрепление отсутствует
227	979994.60	1651147.17	Картометрический метод	0.10	Закрепление отсутствует
228	979997.91	1651153.71	Картометрический метод	0.10	Закрепление отсутствует
229	980010.83	1651146.41	Картометрический метод	0.10	Закрепление отсутствует
230	980019.28	1651142.35	Картометрический метод	0.10	Закрепление отсутствует
231	980029.06	1651137.68	Картометрический метод	0.10	Закрепление отсутствует
232	980031.16	1651136.64	Картометрический метод	0.10	Закрепление отсутствует
233	980035.94	1651134.46	Картометрический метод	0.10	Закрепление отсутствует
234	980039.51	1651132.37	Картометрический метод	0.10	Закрепление отсутствует
235	980044.27	1651130.23	Картометрический метод	0.10	Закрепление отсутствует

3. Сведения о характерных точках части (частей) границы объекта					
Обозначение характерных точек части границы	Координаты, м		Метод определения координат характерной точки	Средняя квадратическая погрешность положения характерной точки (M _t), м	Описание обозначения точки на местности (при наличии)
	X	Y			
1	2	3	4	5	6
236	980051.39	1651126.85	Картометрический метод	0.10	Закрепление отсутствует
237	980059.84	1651122.63	Картометрический метод	0.10	Закрепление отсутствует
238	980061.63	1651121.25	Картометрический метод	0.10	Закрепление отсутствует
239	980062.09	1651121.06	Картометрический метод	0.10	Закрепление отсутствует
240	980069.90	1651117.33	Картометрический метод	0.10	Закрепление отсутствует
241	980076.40	1651114.13	Картометрический метод	0.10	Закрепление отсутствует
242	980078.16	1651118.14	Картометрический метод	0.10	Закрепление отсутствует
243	980081.98	1651116.40	Картометрический метод	0.10	Закрепление отсутствует
244	980095.57	1651142.75	Картометрический метод	0.10	Закрепление отсутствует
245	980096.70	1651145.18	Картометрический метод	0.10	Закрепление отсутствует
246	980100.42	1651152.67	Картометрический метод	0.10	Закрепление отсутствует
247	980105.16	1651162.57	Картометрический метод	0.10	Закрепление отсутствует
248	980102.56	1651164.26	Картометрический метод	0.10	Закрепление отсутствует
249	980105.19	1651169.35	Картометрический метод	0.10	Закрепление отсутствует
250	980105.18	1651169.44	Картометрический метод	0.10	Закрепление отсутствует
251	980106.84	1651172.61	Картометрический метод	0.10	Закрепление отсутствует
252	980116.04	1651189.59	Картометрический метод	0.10	Закрепление отсутствует
253	980118.56	1651194.01	Картометрический метод	0.10	Закрепление отсутствует
254	980122.29	1651201.53	Картометрический метод	0.10	Закрепление отсутствует
255	980113.62	1651205.86	Картометрический метод	0.10	Закрепление отсутствует
223	980042.30	1651241.51	Картометрический метод	0.10	Закрепление отсутствует
Часть 9					
256	980412.24	1650031.19	Картометрический метод	0.10	Закрепление отсутствует
257	980408.65	1650027.61	Картометрический метод	0.10	Закрепление отсутствует
258	980403.07	1650011.27	Картометрический метод	0.10	Закрепление отсутствует
259	980407.06	1650006.09	Картометрический метод	0.10	Закрепление отсутствует

3. Сведения о характерных точках части (частей) границы объекта					
Обозначение характерных точек части границы	Координаты, м		Метод определения координат характерной точки	Средняя квадратическая погрешность положения характерной точки (M _t), м	Описание обозначения точки на местности (при наличии)
	X	Y			
1	2	3	4	5	6
260	980391.10	1649974.92	Картометрический метод	0.10	Закрепление отсутствует
261	980390.32	1649973.41	Картометрический метод	0.10	Закрепление отсутствует
262	980491.14	1649923.59	Картометрический метод	0.10	Закрепление отсутствует
263	980482.77	1649906.46	Картометрический метод	0.10	Закрепление отсутствует
264	980524.22	1649884.14	Картометрический метод	0.10	Закрепление отсутствует
265	980528.97	1649895.12	Картометрический метод	0.10	Закрепление отсутствует
266	980557.07	1649958.88	Картометрический метод	0.10	Закрепление отсутствует
267	980559.48	1649964.20	Картометрический метод	0.10	Закрепление отсутствует
268	980521.05	1649981.69	Картометрический метод	0.10	Закрепление отсутствует
269	980439.33	1650022.82	Картометрический метод	0.10	Закрепление отсутствует
256	980412.24	1650031.19	Картометрический метод	0.10	Закрепление отсутствует
Часть 10					
270	979982.11	1650434.91	Картометрический метод	0.10	Закрепление отсутствует
271	979971.97	1650412.76	Картометрический метод	0.10	Закрепление отсутствует
272	979966.91	1650400.30	Картометрический метод	0.10	Закрепление отсутствует
273	979952.39	1650407.79	Картометрический метод	0.10	Закрепление отсутствует
274	979952.38	1650407.79	Картометрический метод	0.10	Закрепление отсутствует
275	979948.69	1650399.87	Картометрический метод	0.10	Закрепление отсутствует
276	979946.48	1650395.23	Картометрический метод	0.10	Закрепление отсутствует
277	979938.86	1650379.27	Картометрический метод	0.10	Закрепление отсутствует
278	979926.58	1650383.99	Картометрический метод	0.10	Закрепление отсутствует
279	979923.60	1650385.12	Картометрический метод	0.10	Закрепление отсутствует
280	979922.32	1650380.26	Картометрический метод	0.10	Закрепление отсутствует
281	979921.69	1650380.05	Картометрический метод	0.10	Закрепление отсутствует
282	979919.33	1650380.31	Картометрический метод	0.10	Закрепление отсутствует
283	979912.00	1650383.28	Картометрический метод	0.10	Закрепление отсутствует

3. Сведения о характерных точках части (частей) границы объекта					
Обозначение характерных точек части границы	Координаты, м		Метод определения координат характерной точки	Средняя квадратическая погрешность положения характерной точки (M _t), м	Описание обозначения точки на местности (при наличии)
	X	Y			
1	2	3	4	5	6
284	979908.80	1650374.49	Картометрический метод	0.10	Закрепление отсутствует
285	979905.26	1650364.79	Картометрический метод	0.10	Закрепление отсутствует
286	979911.81	1650362.33	Картометрический метод	0.10	Закрепление отсутствует
287	979956.66	1650342.46	Картометрический метод	0.10	Закрепление отсутствует
288	979968.26	1650336.62	Картометрический метод	0.10	Закрепление отсутствует
289	979982.71	1650366.15	Картометрический метод	0.10	Закрепление отсутствует
290	979992.88	1650386.83	Картометрический метод	0.10	Закрепление отсутствует
291	980010.45	1650422.96	Картометрический метод	0.10	Закрепление отсутствует
292	979999.95	1650427.94	Картометрический метод	0.10	Закрепление отсутствует
293	979996.54	1650429.72	Картометрический метод	0.10	Закрепление отсутствует
294	979985.53	1650433.49	Картометрический метод	0.10	Закрепление отсутствует
270	979982.11	1650434.91	Картометрический метод	0.10	Закрепление отсутствует
Часть 11					
295	979519.73	1651980.34	Картометрический метод	0.10	Закрепление отсутствует
296	979517.14	1651972.34	Картометрический метод	0.10	Закрепление отсутствует
297	979510.25	1651951.45	Картометрический метод	0.10	Закрепление отсутствует
298	979508.37	1651946.18	Картометрический метод	0.10	Закрепление отсутствует
299	979504.48	1651934.38	Картометрический метод	0.10	Закрепление отсутствует
300	979500.50	1651923.50	Картометрический метод	0.10	Закрепление отсутствует
301	979539.58	1651910.34	Картометрический метод	0.10	Закрепление отсутствует
302	979541.62	1651915.76	Картометрический метод	0.10	Закрепление отсутствует
303	979552.25	1651943.15	Картометрический метод	0.10	Закрепление отсутствует
304	979549.06	1651944.30	Картометрический метод	0.10	Закрепление отсутствует
305	979553.73	1651958.67	Картометрический метод	0.10	Закрепление отсутствует
306	979555.62	1651963.34	Картометрический метод	0.10	Закрепление отсутствует
307	979538.24	1651969.04	Картометрический метод	0.10	Закрепление отсутствует

3. Сведения о характерных точках части (частей) границы объекта					
Обозначение характерных точек части границы	Координаты, м		Метод определения координат характерной точки	Средняя квадратическая погрешность положения характерной точки (M _t), м	Описание обозначения точки на местности (при наличии)
	X	Y			
1	2	3	4	5	6
308	979525.45	1651975.13	Картометрический метод	0.10	Закрепление отсутствует
295	979519.73	1651980.34	Картометрический метод	0.10	Закрепление отсутствует
Часть 12					
309	979814.10	1651500.71	Картометрический метод	0.10	Закрепление отсутствует
310	979816.41	1651505.27	Картометрический метод	0.10	Закрепление отсутствует
311	979821.93	1651516.18	Картометрический метод	0.10	Закрепление отсутствует
312	979837.25	1651547.62	Картометрический метод	0.10	Закрепление отсутствует
313	979800.88	1651566.63	Картометрический метод	0.10	Закрепление отсутствует
314	979790.36	1651545.42	Картометрический метод	0.10	Закрепление отсутствует
315	979776.93	1651517.41	Картометрический метод	0.10	Закрепление отсутствует
316	979806.86	1651503.94	Картометрический метод	0.10	Закрепление отсутствует
309	979814.10	1651500.71	Картометрический метод	0.10	Закрепление отсутствует
Часть 13					
317	979711.80	1650588.38	Картометрический метод	0.10	Закрепление отсутствует
318	979689.34	1650542.73	Картометрический метод	0.10	Закрепление отсутствует
319	979726.34	1650524.49	Картометрический метод	0.10	Закрепление отсутствует
320	979730.76	1650533.66	Картометрический метод	0.10	Закрепление отсутствует
321	979731.22	1650534.53	Картометрический метод	0.10	Закрепление отсутствует
322	979742.02	1650555.81	Картометрический метод	0.10	Закрепление отсутствует
323	979744.76	1650561.35	Картометрический метод	0.10	Закрепление отсутствует
324	979746.37	1650564.62	Картометрический метод	0.10	Закрепление отсутствует
325	979749.09	1650570.11	Картометрический метод	0.10	Закрепление отсутствует
326	979740.13	1650574.34	Картометрический метод	0.10	Закрепление отсутствует
327	979724.14	1650582.64	Картометрический метод	0.10	Закрепление отсутствует
328	979714.94	1650586.84	Картометрический метод	0.10	Закрепление отсутствует
317	979711.80	1650588.38	Картометрический метод	0.10	Закрепление отсутствует

3. Сведения о характерных точках части (частей) границы объекта					
Обозначение характерных точек части границы	Координаты, м		Метод определения координат характерной точки	Средняя квадратическая погрешность положения характерной точки (Mt), м	Описание обозначения точки на местности (при наличии)
	X	Y			
1	2	3	4	5	6
Часть 14					
329	979406.67	1650853.94	Картометрический метод	0.10	Закрепление отсутствует
330	979404.47	1650849.30	Картометрический метод	0.10	Закрепление отсутствует
331	979403.56	1650847.20	Картометрический метод	0.10	Закрепление отсутствует
332	979396.78	1650830.70	Картометрический метод	0.10	Закрепление отсутствует
333	979405.22	1650826.52	Картометрический метод	0.10	Закрепление отсутствует
334	979422.04	1650818.31	Картометрический метод	0.10	Закрепление отсутствует
335	979424.97	1650816.19	Картометрический метод	0.10	Закрепление отсутствует
336	979426.50	1650815.64	Картометрический метод	0.10	Закрепление отсутствует
337	979437.35	1650809.27	Картометрический метод	0.10	Закрепление отсутствует
338	979442.92	1650807.57	Картометрический метод	0.10	Закрепление отсутствует
339	979451.44	1650803.22	Картометрический метод	0.10	Закрепление отсутствует
340	979459.04	1650799.59	Картометрический метод	0.10	Закрепление отсутствует
341	979465.14	1650811.99	Картометрический метод	0.10	Закрепление отсутствует
342	979470.58	1650822.69	Картометрический метод	0.10	Закрепление отсутствует
343	979460.48	1650828.68	Картометрический метод	0.10	Закрепление отсутствует
344	979459.74	1650829.13	Картометрический метод	0.10	Закрепление отсутствует
345	979450.54	1650833.91	Картометрический метод	0.10	Закрепление отсутствует
346	979445.57	1650837.03	Картометрический метод	0.10	Закрепление отсутствует
347	979439.15	1650841.12	Картометрический метод	0.10	Закрепление отсутствует
348	979433.46	1650844.18	Картометрический метод	0.10	Закрепление отсутствует
349	979428.61	1650845.69	Картометрический метод	0.10	Закрепление отсутствует
350	979420.46	1650849.29	Картометрический метод	0.10	Закрепление отсутствует
351	979408.49	1650853.48	Картометрический метод	0.10	Закрепление отсутствует
329	979406.67	1650853.94	Картометрический метод	0.10	Закрепление отсутствует
Часть 15					

3. Сведения о характерных точках части (частей) границы объекта					
Обозначение характерных точек части границы	Координаты, м		Метод определения координат характерной точки	Средняя квадратическая погрешность положения характерной точки (M _t), м	Описание обозначения точки на местности (при наличии)
	X	Y			
1	2	3	4	5	6
352	979744.16	1650936.31	Картометрический метод	0.10	Закрепление отсутствует
353	979737.97	1650922.48	Картометрический метод	0.10	Закрепление отсутствует
354	979744.27	1650919.24	Картометрический метод	0.10	Закрепление отсутствует
355	979743.90	1650918.56	Картометрический метод	0.10	Закрепление отсутствует
356	979749.59	1650916.54	Картометрический метод	0.10	Закрепление отсутствует
357	979747.16	1650911.36	Картометрический метод	0.10	Закрепление отсутствует
358	979747.45	1650911.21	Картометрический метод	0.10	Закрепление отсутствует
359	979751.61	1650909.02	Картометрический метод	0.10	Закрепление отсутствует
360	979751.53	1650908.84	Картометрический метод	0.10	Закрепление отсутствует
361	979751.32	1650908.35	Картометрический метод	0.10	Закрепление отсутствует
362	979748.56	1650901.15	Картометрический метод	0.10	Закрепление отсутствует
363	979792.77	1650881.70	Картометрический метод	0.10	Закрепление отсутствует
364	979800.43	1650896.65	Картометрический метод	0.10	Закрепление отсутствует
365	979811.73	1650901.29	Картометрический метод	0.10	Закрепление отсутствует
366	979783.59	1650915.93	Картометрический метод	0.10	Закрепление отсутствует
367	979763.87	1650925.34	Картометрический метод	0.10	Закрепление отсутствует
368	979763.39	1650925.77	Картометрический метод	0.10	Закрепление отсутствует
352	979744.16	1650936.31	Картометрический метод	0.10	Закрепление отсутствует
Часть 16					
369	980317.49	1651778.87	Картометрический метод	0.10	Закрепление отсутствует
370	980301.01	1651741.95	Картометрический метод	0.10	Закрепление отсутствует
371	980297.67	1651734.52	Картометрический метод	0.10	Закрепление отсутствует
372	980331.60	1651725.45	Картометрический метод	0.10	Закрепление отсутствует
373	980338.45	1651739.95	Картометрический метод	0.10	Закрепление отсутствует
374	980340.02	1651744.92	Картометрический метод	0.10	Закрепление отсутствует
375	980347.05	1651770.66	Картометрический метод	0.10	Закрепление отсутствует

3. Сведения о характерных точках части (частей) границы объекта					
Обозначение характерных точек части границы	Координаты, м		Метод определения координат характерной точки	Средняя квадратическая погрешность положения характерной точки (M _t), м	Описание обозначения точки на местности (при наличии)
	X	Y			
1	2	3	4	5	6
376	980328.05	1651775.75	Картометрический метод	0.10	Закрепление отсутствует
377	980324.52	1651776.62	Картометрический метод	0.10	Закрепление отсутствует
369	980317.49	1651778.87	Картометрический метод	0.10	Закрепление отсутствует
Часть 17					
378	979020.12	1651401.10	Картометрический метод	0.10	Закрепление отсутствует
379	979005.15	1651375.11	Картометрический метод	0.10	Закрепление отсутствует
380	979010.33	1651371.28	Картометрический метод	0.10	Закрепление отсутствует
381	979009.71	1651370.13	Картометрический метод	0.10	Закрепление отсутствует
382	979010.67	1651369.63	Картометрический метод	0.10	Закрепление отсутствует
383	979017.81	1651365.89	Картометрический метод	0.10	Закрепление отсутствует
384	979016.96	1651364.22	Картометрический метод	0.10	Закрепление отсутствует
385	979019.66	1651362.82	Картометрический метод	0.10	Закрепление отсутствует
386	979020.51	1651364.46	Картометрический метод	0.10	Закрепление отсутствует
387	979022.82	1651363.25	Картометрический метод	0.10	Закрепление отсутствует
388	979028.18	1651357.32	Картометрический метод	0.10	Закрепление отсутствует
389	979029.49	1651359.76	Картометрический метод	0.10	Закрепление отсутствует
390	979029.67	1651360.10	Картометрический метод	0.10	Закрепление отсутствует
391	979036.70	1651373.23	Картометрический метод	0.10	Закрепление отсутствует
392	979039.17	1651377.88	Картометрический метод	0.10	Закрепление отсутствует
393	979044.38	1651387.75	Картометрический метод	0.10	Закрепление отсутствует
378	979020.12	1651401.10	Картометрический метод	0.10	Закрепление отсутствует
Часть 18					
394	979860.09	1650883.67	Картометрический метод	0.10	Закрепление отсутствует
395	979815.20	1650793.36	Картометрический метод	0.10	Закрепление отсутствует
396	979769.97	1650816.40	Картометрический метод	0.10	Закрепление отсутствует
397	979754.63	1650785.05	Картометрический метод	0.10	Закрепление отсутствует

3. Сведения о характерных точках части (частей) границы объекта					
Обозначение характерных точек части границы	Координаты, м		Метод определения координат характерной точки	Средняя квадратическая погрешность положения характерной точки (M _t), м	Описание обозначения точки на местности (при наличии)
	X	Y			
1	2	3	4	5	6
398	979747.79	1650771.43	Картометрический метод	0.10	Закрепление отсутствует
399	979742.39	1650760.78	Картометрический метод	0.10	Закрепление отсутствует
400	979741.32	1650761.30	Картометрический метод	0.10	Закрепление отсутствует
401	979740.45	1650759.67	Картометрический метод	0.10	Закрепление отсутствует
402	979738.69	1650760.61	Картометрический метод	0.10	Закрепление отсутствует
403	979737.40	1650761.31	Картометрический метод	0.10	Закрепление отсутствует
404	979734.45	1650755.84	Картометрический метод	0.10	Закрепление отсутствует
405	979733.57	1650756.30	Картометрический метод	0.10	Закрепление отсутствует
406	979730.59	1650750.74	Картометрический метод	0.10	Закрепление отсутствует
407	979734.58	1650748.62	Картометрический метод	0.10	Закрепление отсутствует
408	979732.77	1650744.50	Картометрический метод	0.10	Закрепление отсутствует
409	979727.85	1650732.14	Картометрический метод	0.10	Закрепление отсутствует
410	979711.58	1650699.05	Картометрический метод	0.10	Закрепление отсутствует
411	979707.95	1650691.72	Картометрический метод	0.10	Закрепление отсутствует
412	979751.93	1650669.93	Картометрический метод	0.10	Закрепление отсутствует
413	979815.20	1650793.35	Картометрический метод	0.10	Закрепление отсутствует
414	979829.12	1650786.59	Картометрический метод	0.10	Закрепление отсутствует
415	979831.31	1650790.91	Картометрический метод	0.10	Закрепление отсутствует
416	979863.18	1650774.80	Картометрический метод	0.10	Закрепление отсутствует
417	979865.78	1650780.34	Картометрический метод	0.10	Закрепление отсутствует
418	979872.66	1650793.81	Картометрический метод	0.10	Закрепление отсутствует
419	979928.21	1650765.77	Картометрический метод	0.10	Закрепление отсутствует
420	979969.06	1650845.22	Картометрический метод	0.10	Закрепление отсутствует
421	979972.69	1650858.18	Картометрический метод	0.10	Закрепление отсутствует
422	979959.56	1650877.08	Картометрический метод	0.10	Закрепление отсутствует
423	979956.86	1650878.47	Картометрический метод	0.10	Закрепление отсутствует

3. Сведения о характерных точках части (частей) границы объекта					
Обозначение характерных точек части границы	Координаты, м		Метод определения координат характерной точки	Средняя квадратическая погрешность положения характерной точки (M _t), м	Описание обозначения точки на местности (при наличии)
	X	Y			
1	2	3	4	5	6
424	979938.58	1650887.68	Картометрический метод	0.10	Закрепление отсутствует
425	979896.22	1650909.06	Картометрический метод	0.10	Закрепление отсутствует
426	979877.56	1650918.44	Картометрический метод	0.10	Закрепление отсутствует
427	979880.84	1650924.97	Картометрический метод	0.10	Закрепление отсутствует
428	979927.74	1651016.41	Картометрический метод	0.10	Закрепление отсутствует
429	979996.35	1650982.87	Картометрический метод	0.10	Закрепление отсутствует
430	980031.17	1651053.14	Картометрический метод	0.10	Закрепление отсутствует
431	979964.11	1651087.24	Картометрический метод	0.10	Закрепление отсутствует
432	979977.38	1651113.10	Картометрический метод	0.10	Закрепление отсутствует
433	979912.50	1651145.02	Картометрический метод	0.10	Закрепление отсутствует
434	979872.64	1651164.64	Картометрический метод	0.10	Закрепление отсутствует
435	979774.31	1651212.50	Картометрический метод	0.10	Закрепление отсутствует
436	979769.56	1651202.43	Картометрический метод	0.10	Закрепление отсутствует
437	979768.20	1651199.87	Картометрический метод	0.10	Закрепление отсутствует
438	979766.69	1651197.08	Картометрический метод	0.10	Закрепление отсутствует
439	979766.51	1651196.24	Картометрический метод	0.10	Закрепление отсутствует
440	979763.01	1651189.63	Картометрический метод	0.10	Закрепление отсутствует
441	979758.98	1651182.00	Картометрический метод	0.10	Закрепление отсутствует
442	979755.17	1651173.52	Картометрический метод	0.10	Закрепление отсутствует
443	979760.83	1651170.91	Картометрический метод	0.10	Закрепление отсутствует
444	979754.74	1651166.34	Картометрический метод	0.10	Закрепление отсутствует
445	979707.34	1651069.69	Картометрический метод	0.10	Закрепление отсутствует
446	979714.43	1651056.99	Картометрический метод	0.10	Закрепление отсутствует
447	979786.52	1651020.25	Картометрический метод	0.10	Закрепление отсутствует
448	979768.42	1650981.48	Картометрический метод	0.10	Закрепление отсутствует
449	979785.99	1650972.65	Картометрический метод	0.10	Закрепление отсутствует

3. Сведения о характерных точках части (частей) границы объекта					
Обозначение характерных точек части границы	Координаты, м		Метод определения координат характерной точки	Средняя квадратическая погрешность положения характерной точки (M _t), м	Описание обозначения точки на местности (при наличии)
	X	Y			
1	2	3	4	5	6
450	979842.71	1650944.50	Картометрический метод	0.10	Закрепление отсутствует
451	979822.19	1650901.95	Картометрический метод	0.10	Закрепление отсутствует
394	979860.09	1650883.67	Картометрический метод	0.10	Закрепление отсутствует
Часть 19					
452	979181.38	1650361.49	Картометрический метод	0.10	Закрепление отсутствует
453	979174.74	1650349.67	Картометрический метод	0.10	Закрепление отсутствует
454	979171.65	1650344.43	Картометрический метод	0.10	Закрепление отсутствует
455	979167.27	1650336.69	Картометрический метод	0.10	Закрепление отсутствует
456	979153.00	1650311.42	Картометрический метод	0.10	Закрепление отсутствует
457	979147.83	1650315.28	Картометрический метод	0.10	Закрепление отсутствует
458	979138.26	1650323.30	Картометрический метод	0.10	Закрепление отсутствует
459	979146.50	1650335.77	Картометрический метод	0.10	Закрепление отсутствует
460	979131.81	1650345.34	Картометрический метод	0.10	Закрепление отсутствует
461	979142.87	1650368.56	Картометрический метод	0.10	Закрепление отсутствует
462	979144.21	1650370.66	Картометрический метод	0.10	Закрепление отсутствует
463	979144.87	1650373.36	Картометрический метод	0.10	Закрепление отсутствует
464	979144.63	1650375.68	Картометрический метод	0.10	Закрепление отсутствует
465	979143.54	1650377.21	Картометрический метод	0.10	Закрепление отсутствует
466	979140.39	1650379.76	Картометрический метод	0.10	Закрепление отсутствует
467	979111.79	1650398.57	Картометрический метод	0.10	Закрепление отсутствует
468	979094.07	1650401.02	Картометрический метод	0.10	Закрепление отсутствует
469	979082.29	1650402.65	Картометрический метод	0.10	Закрепление отсутствует
470	979077.14	1650403.37	Картометрический метод	0.10	Закрепление отсутствует
471	979072.03	1650394.76	Картометрический метод	0.10	Закрепление отсутствует
472	979062.57	1650400.38	Картометрический метод	0.10	Закрепление отсутствует
473	979053.18	1650406.07	Картометрический метод	0.10	Закрепление отсутствует

3. Сведения о характерных точках части (частей) границы объекта					
Обозначение характерных точек части границы	Координаты, м		Метод определения координат характерной точки	Средняя квадратическая погрешность положения характерной точки (M _t), м	Описание обозначения точки на местности (при наличии)
	X	Y			
1	2	3	4	5	6
474	979058.41	1650414.59	Картометрический метод	0.10	Закрепление отсутствует
475	979058.15	1650433.24	Картометрический метод	0.10	Закрепление отсутствует
476	979003.99	1650467.98	Картометрический метод	0.10	Закрепление отсутствует
477	978953.86	1650499.22	Картометрический метод	0.10	Закрепление отсутствует
478	978940.04	1650508.36	Картометрический метод	0.10	Закрепление отсутствует
479	978927.48	1650515.76	Картометрический метод	0.10	Закрепление отсутствует
480	978908.76	1650524.01	Картометрический метод	0.10	Закрепление отсутствует
481	978868.53	1650522.17	Картометрический метод	0.10	Закрепление отсутствует
482	978827.71	1650525.11	Картометрический метод	0.10	Закрепление отсутствует
483	978790.74	1650522.37	Картометрический метод	0.10	Закрепление отсутствует
484	978752.86	1650517.17	Картометрический метод	0.10	Закрепление отсутствует
485	978718.63	1650511.21	Картометрический метод	0.10	Закрепление отсутствует
486	978681.50	1650502.38	Картометрический метод	0.10	Закрепление отсутствует
487	978649.41	1650490.20	Картометрический метод	0.10	Закрепление отсутствует
488	978624.75	1650474.29	Картометрический метод	0.10	Закрепление отсутствует
489	978431.41	1650288.17	Картометрический метод	0.10	Закрепление отсутствует
490	978300.80	1650160.90	Картометрический метод	0.10	Закрепление отсутствует
491	978264.93	1650127.75	Картометрический метод	0.10	Закрепление отсутствует
492	978359.15	1650043.00	Картометрический метод	0.10	Закрепление отсутствует
493	978397.84	1650095.96	Картометрический метод	0.10	Закрепление отсутствует
494	978373.97	1650170.47	Картометрический метод	0.10	Закрепление отсутствует
495	978421.98	1650129.00	Картометрический метод	0.10	Закрепление отсутствует
496	978497.06	1650231.77	Картометрический метод	0.10	Закрепление отсутствует
497	978543.85	1650350.10	Картометрический метод	0.10	Закрепление отсутствует
498	978653.56	1650446.88	Картометрический метод	0.10	Закрепление отсутствует
499	978694.63	1650462.75	Картометрический метод	0.10	Закрепление отсутствует

3. Сведения о характерных точках части (частей) границы объекта					
Обозначение характерных точек части границы	Координаты, м		Метод определения координат характерной точки	Средняя квадратическая погрешность положения характерной точки (Mt), м	Описание обозначения точки на местности (при наличии)
	X	Y			
1	2	3	4	5	6
500	978777.34	1650489.46	Картометрический метод	0.10	Закрепление отсутствует
501	978815.06	1650493.46	Картометрический метод	0.10	Закрепление отсутствует
502	978873.35	1650491.42	Картометрический метод	0.10	Закрепление отсутствует
503	978909.97	1650494.24	Картометрический метод	0.10	Закрепление отсутствует
504	978959.65	1650473.13	Картометрический метод	0.10	Закрепление отсутствует
505	978957.40	1650393.53	Картометрический метод	0.10	Закрепление отсутствует
506	978900.75	1650370.66	Картометрический метод	0.10	Закрепление отсутствует
507	978928.29	1650327.89	Картометрический метод	0.10	Закрепление отсутствует
508	979027.31	1650364.10	Картометрический метод	0.10	Закрепление отсутствует
509	979114.03	1650277.84	Картометрический метод	0.10	Закрепление отсутствует
510	979267.46	1650115.93	Картометрический метод	0.10	Закрепление отсутствует
511	979311.24	1650203.00	Картометрический метод	0.10	Закрепление отсутствует
512	979204.38	1650280.85	Картометрический метод	0.10	Закрепление отсутствует
513	979227.59	1650320.05	Картометрический метод	0.10	Закрепление отсутствует
514	979232.66	1650329.02	Картометрический метод	0.10	Закрепление отсутствует
515	979226.85	1650332.85	Картометрический метод	0.10	Закрепление отсутствует
452	979181.38	1650361.49	Картометрический метод	0.10	Закрепление отсутствует

Раздел 3

Сведения о местоположении измененных (уточненных) границ объекта

1. Система координат -

2. Сведения о характерных точках границ объекта

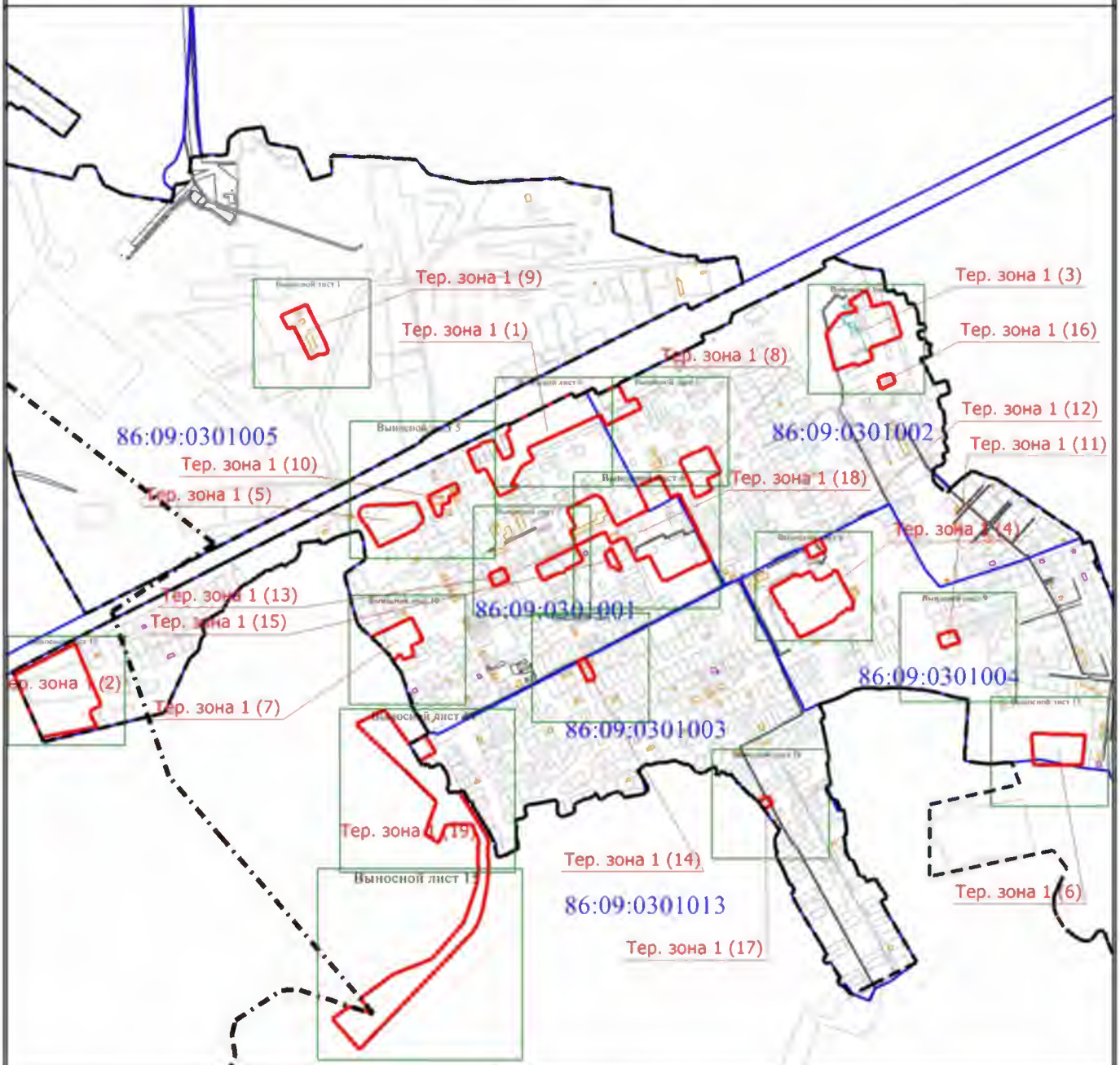
Обозначение характерных точек границ	Существующие координаты, м		Измененные (уточненные) координаты, м		Метод определения координат характерной точки	Средняя квадратическая погрешность положения характерной точки (Mt), м	Описание обозначения точки на местности (при наличии)
	X	Y	X	Y			
1	2	3	4	5	6	7	8
-	-	-	-	-	-	-	

3. Сведения о характерных точках части (частей) границы объекта

Обозначение характерных точек части границы	Существующие координаты, м		Измененные (уточненные) координаты, м		Метод определения координат характерной точки	Средняя квадратическая погрешность положения характерной точки (Mt), м	Описание обозначения точки на местности (при наличии)
	X	Y	X	Y			
1	2	3	4	5	6	7	8
-	-	-	-	-	-	-	







Раздел 4

План границ объекта



Масштаб 1:19000

Условные обозначения

-  - Существующая часть границы, имеющаяся в ЕГРН сведения о которой достаточны для определения ее местоположения
-  - Характерная точка границы, сведения о которой позволяют однозначно определить ее положение на местности
- Тер. зона 1 (1)** - Территориальная зона Тер. зона 1 — ОД
- 1** - Обозначение новой характерной точки
-  - Граница территориальной зоны
-  - Граница кадастрового квартала
- 86:09:0301001** - Номер кадастрового квартала
-  - Граница населенного пункта
-  - Граница муниципального образования

Подпись _____

Дата " ____ " _____ г.

Место для оттиска печати (при наличии) лица, составившего описание местоположения границ объекта

Раздел 4








План границ объекта

Выносной лист 1



Масштаб 1:2000

Условные обозначения

-  - Существующая часть границы, имеющиеся в ЕГРН сведения о которой достаточны для определения ее местоположения
-  - Характерная точка границы, сведения о которой позволяют однозначно определить ее положение на местности
- Тер. зона 1 (1)**
1 - Территориальная зона Тер. зона 1 — ОД
-  - Обозначение новой характерной точки
-  - Граница территориальной зоны
-  - Граница кадастрового квартала
- 86:09:0301001** - Номер кадастрового квартала
-  - Граница населенного пункта
-  - Граница муниципального образования

Подпись _____

Дата " ____ " _____ г.

Место для оттиска печати (при наличии) лица, составившего описание местоположения границ объекта

Раздел 4








План границ объекта

Выносной лист 2



Масштаб 1:2000

Условные обозначения

-  - Существующая часть границы, имеющаяся в ЕГРН сведения о которой достаточны для определения ее местоположения
-  - Характерная точка границы, сведения о которой позволяют однозначно определить ее положение на местности
- Тер. зона 1 (1)**
1 - Территориальная зона Тер. зона 1 — ОД
-  - Обозначение новой характерной точки
-  - Граница территориальной зоны
-  - Граница кадастрового квартала
- 86:09:0301001** - Номер кадастрового квартала
-  - Граница населенного пункта
-  - Граница муниципального образования

Подпись _____

Дата " ____ " _____ г.

Место для оттиска печати (при наличии) лица, составившего описание местоположения границ объекта

Раздел 4

План границ объекта

Выносной лист 3



Масштаб 1:2000

Условные обозначения

- Существующая часть границы, имеющаяся в ЕГРН сведения о которой достаточны для определения ее местоположения
- Характерная точка границы, сведения о которой позволяют однозначно определить ее положение на местности
- Тер. зона 1 (1) - Территориальная зона Тер. зона 1 — ОД
- 1 - Обозначение новой характерной точки
- Граница территориальной зоны
- Граница кадастрового квартала
- 86:09:0301001 - Номер кадастрового квартала
- Граница населенного пункта
- Граница муниципального образования

Подпись _____

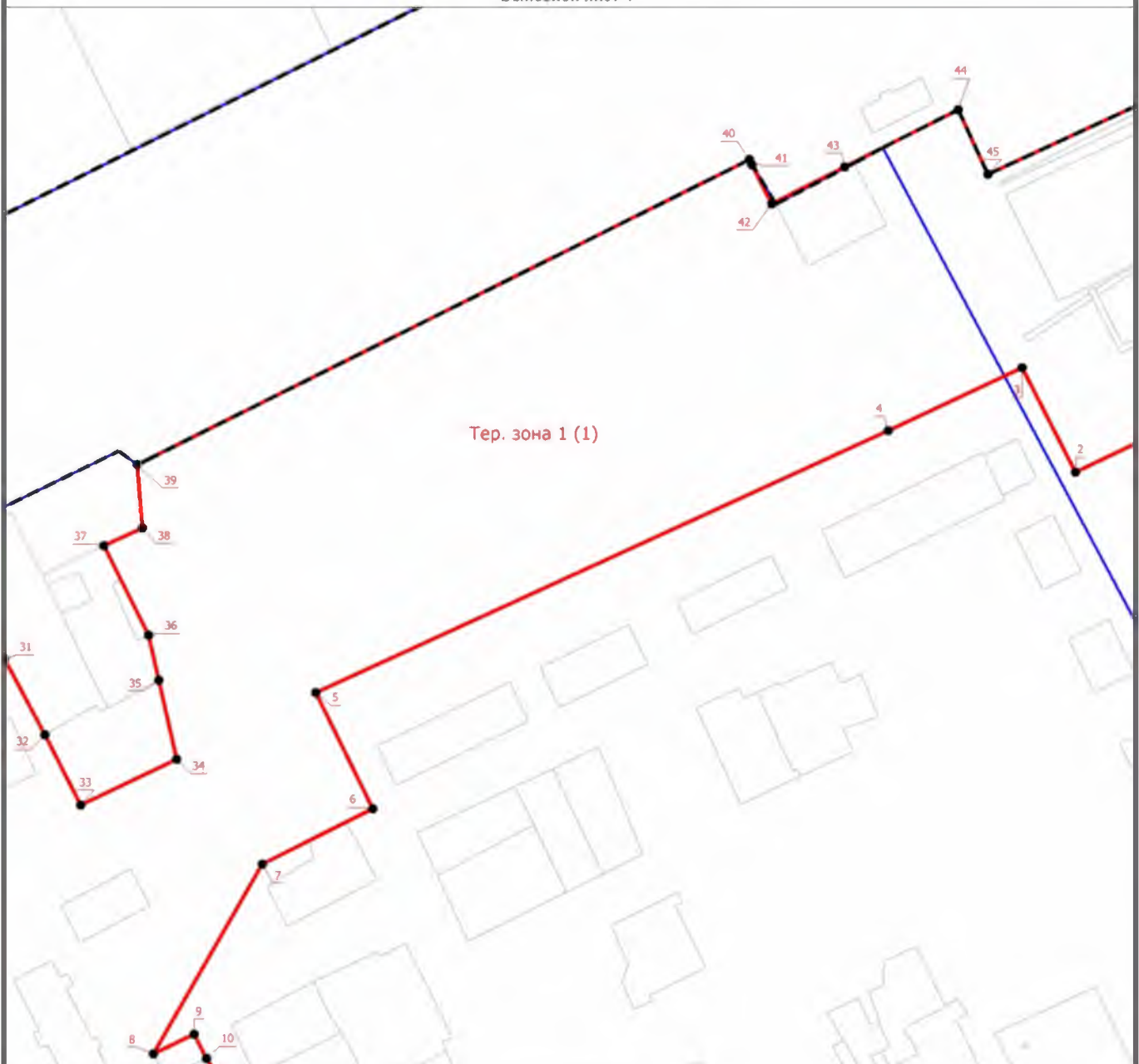
Дата " _____ " _____ г.

Место для оттиска печати (при наличии) лица, составившего описание местоположения границ объекта

Раздел 4

План границ объекта

Выносной лист 4



Масштаб 1:2000

Условные обозначения

- - Существующая часть границы, имеющаяся в ЕГРН сведения о которой достаточны для определения ее местоположения
- - Характерная точка границы, сведения о которой позволяют однозначно определить ее положение на местности
- Тер. зона 1 (1) - Территориальная зона Тер. зона 1 — ОД
- 1 - Обозначение новой характерной точки
- - Граница территориальной зоны
- - Граница кадастрового квартала
- 86:09:0301001 - Номер кадастрового квартала
- - Граница населенного пункта
- - Граница муниципального образования

Подпись _____

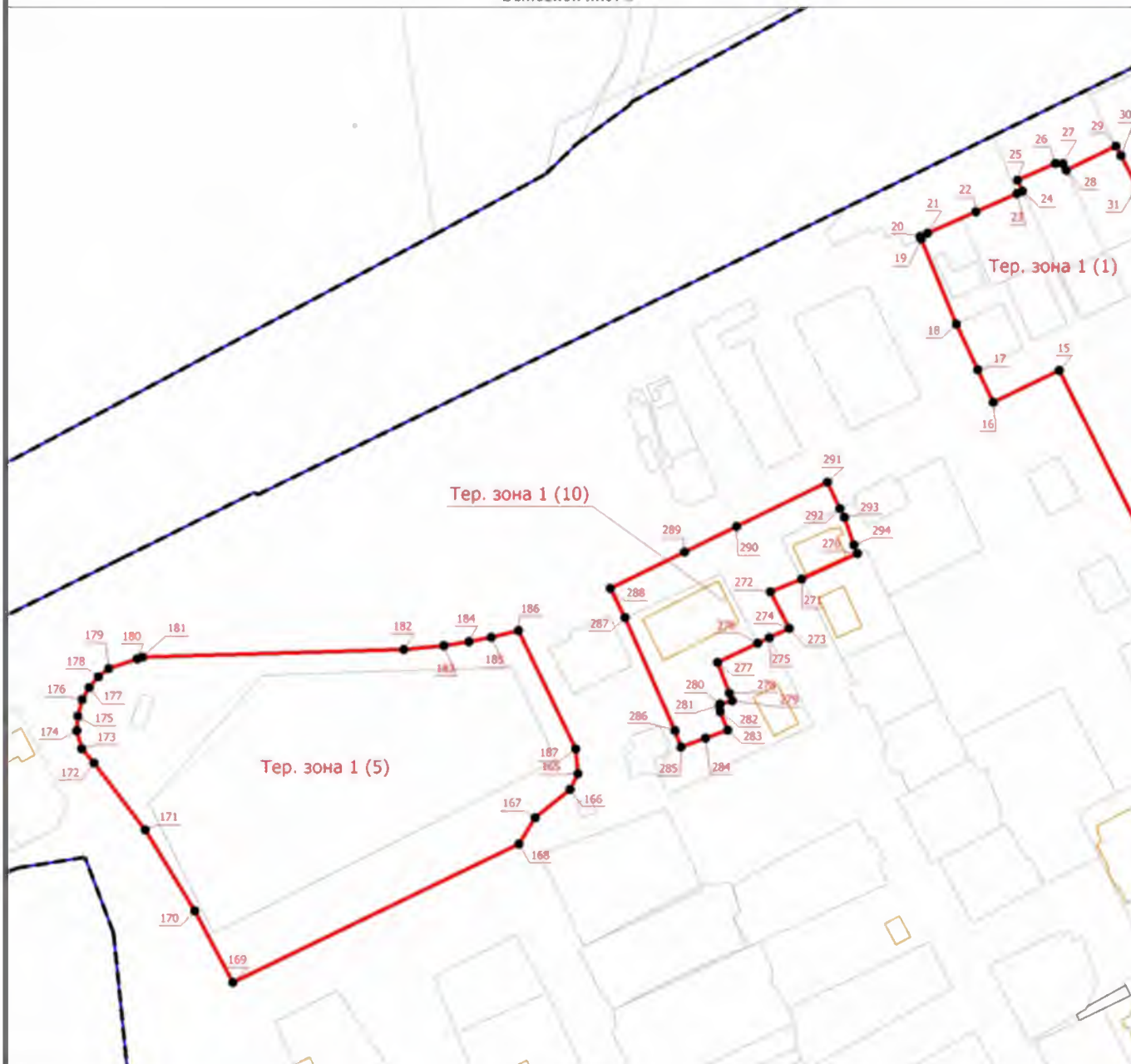
Дата " ____ " _____ г.

Место для оттиска печати (при наличии) лица, составившего описание местоположения границ объекта

Раздел 4







План границ объекта

Выносной лист 5



Масштаб 1:2500

Условные обозначения

-  - Существующая часть границы, имеющиеся в ЕГРН сведения о которой достаточны для определения ее местоположения
-  - Характерная точка границы, сведения о которой позволяют однозначно определить ее положение на местности
- Тер. зона 1 (1)** - Территориальная зона Тер. зона 1 — ОД
- 1** - Обозначение новой характерной точки
-  - Граница территориальной зоны
-  - Граница кадастрового квартала
- 86:09:0301001** - Номер кадастрового квартала
-  - Граница населенного пункта
-  - Граница муниципального образования

Подпись _____

Дата " ____ " _____ г.

Место для оттиска печати (при наличии) лица, составившего описание местоположения границ объекта

Раздел 4

План границ объекта

Выносной лист 6



Масштаб 1:2500

Условные обозначения

- Существующая часть границы, имеющаяся в ЕГРН сведения о которой достаточны для определения ее местоположения
- Характерная точка границы, сведения о которой позволяют однозначно определить ее положение на местности
- Тер. зона 1 (1)** - Территориальная зона Тер. зона 1 — ОД
- 1** - Обозначение новой характерной точки
- Граница территориальной зоны
- Граница кадастрового квартала
- 86:09:0301001** - Номер кадастрового квартала
- Граница населенного пункта
- Граница муниципального образования

Подпись _____

Дата " ____ " _____ г.

Место для оттиска печати (при наличии) лица, составившего описание местоположения границ объекта

Раздел 4








План границ объекта

Выносной лист 7



Масштаб 1:2000

Условные обозначения

-  - Существующая часть границы, имеющаяся в ЕГРН сведения о которой достаточны для определения ее местоположения
-  - Характерная точка границы, сведения о которой позволяют однозначно определить ее положение на местности
- Тер. зона 1 (1)**
1 - Территориальная зона Тер. зона 1 — ОД
-  - Обозначение новой характерной точки
-  - Граница территориальной зоны
-  - Граница кадастрового квартала
- 86:09:0301001** - Номер кадастрового квартала
-  - Граница населенного пункта
-  - Граница муниципального образования

Подпись _____

Дата " ____ " _____ г.

Место для оттиска печати (при наличии) лица, составившего описание местоположения границ объекта

Раздел 4

План границ объекта

Выносной лист 8



Масштаб 1:2000

Условные обозначения

- - Существующая часть границы, имеющиеся в ЕГРН сведения о которой достаточны для определения ее местоположения
- - Характерная точка границы, сведения о которой позволяют однозначно определить ее положение на местности
- Тер. зона 1 (1) - Территориальная зона Тер. зона 1 — ОД
- 1 - Обозначение новой характерной точки
- - Граница территориальной зоны
- - Граница кадастрового квартала
- 86:09:0301001 - Номер кадастрового квартала
- - - - - Граница населенного пункта
- · · · · Граница муниципального образования

Подпись _____

Дата " ____ " _____ г.

Место для оттиска печати (при наличии) лица, составившего описание местоположения границ объекта

Раздел 4







План границ объекта

Выносной лист 9



Масштаб 1:2000

Условные обозначения

-  - Существующая часть границы, имеющиеся в ЕГРН сведения о которой достаточны для определения ее местоположения
-  - Характерная точка границы, сведения о которой позволяют однозначно определить ее положение на местности
- Тер. зона 1 (1)** - Территориальная зона Тер. зона 1 — ОД
- 1** - Обозначение новой характерной точки
-  - Граница территориальной зоны
-  - Граница кадастрового квартала
- 86:09:0301001** - Номер кадастрового квартала
-  - Граница населенного пункта
-  - Граница муниципального образования

Подпись _____

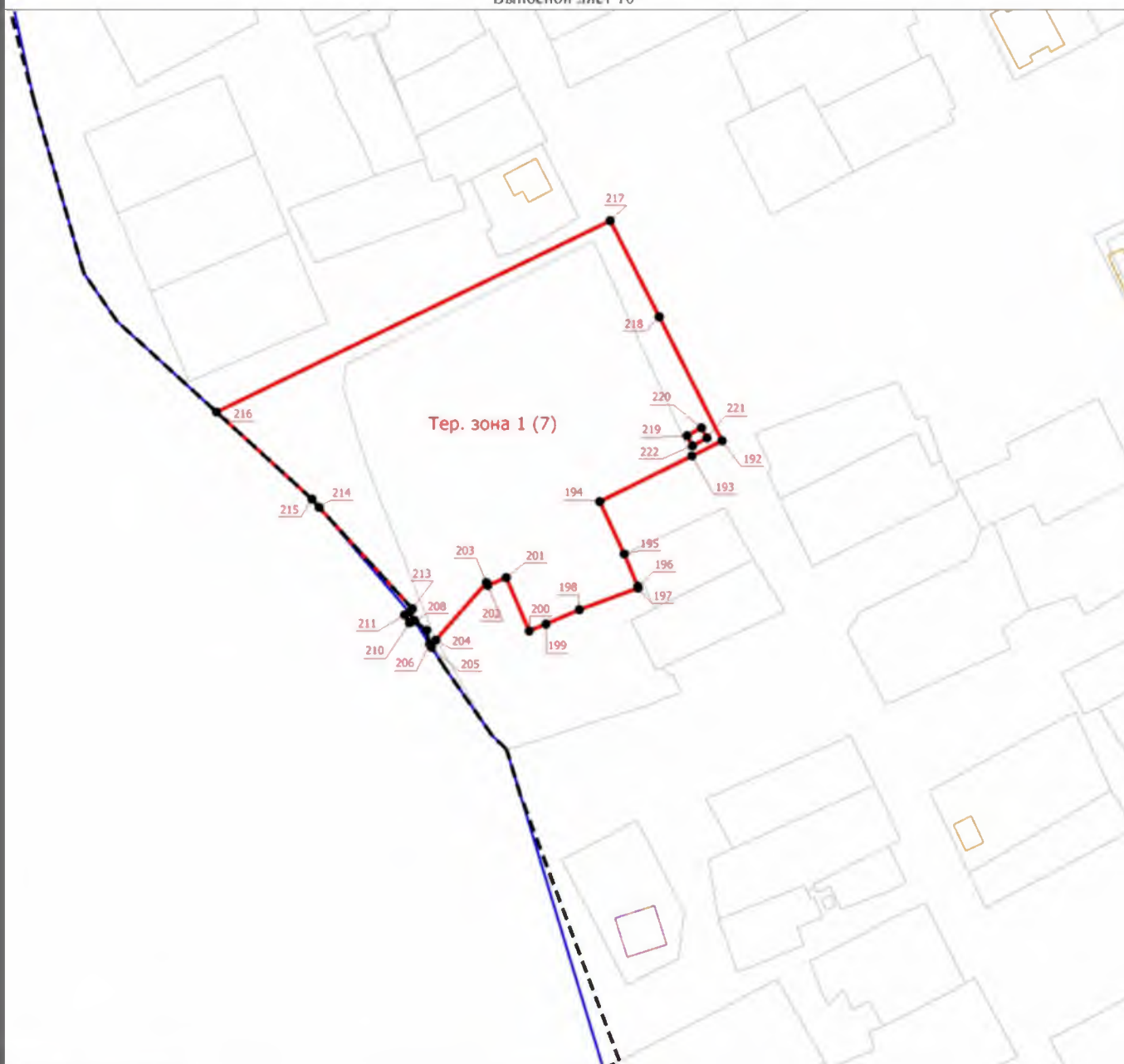
Дата " ____ " _____ г.

Место для оттиска печати (при наличии) лица, составившего описание местоположения границ объекта







Раздел 4

План границ объекта

Выносной лист 10



Условные обозначения

-  - Существующая часть границы, имеющиеся в ЕГРН сведения о которой достаточны для определения ее местоположения
-  - Характерная точка границы, сведения о которой позволяют однозначно определить ее положение на местности
- Тер. зона 1 (1)** - Территориальная зона Тер. зона 1 — ОД
- 1** - Обозначение новой характерной точки
-  - Граница территориальной зоны
-  - Граница кадастрового квартала
- 86:09:0301001** - Номер кадастрового квартала
-  - Граница населенного пункта
-  - Граница муниципального образования

Подпись _____

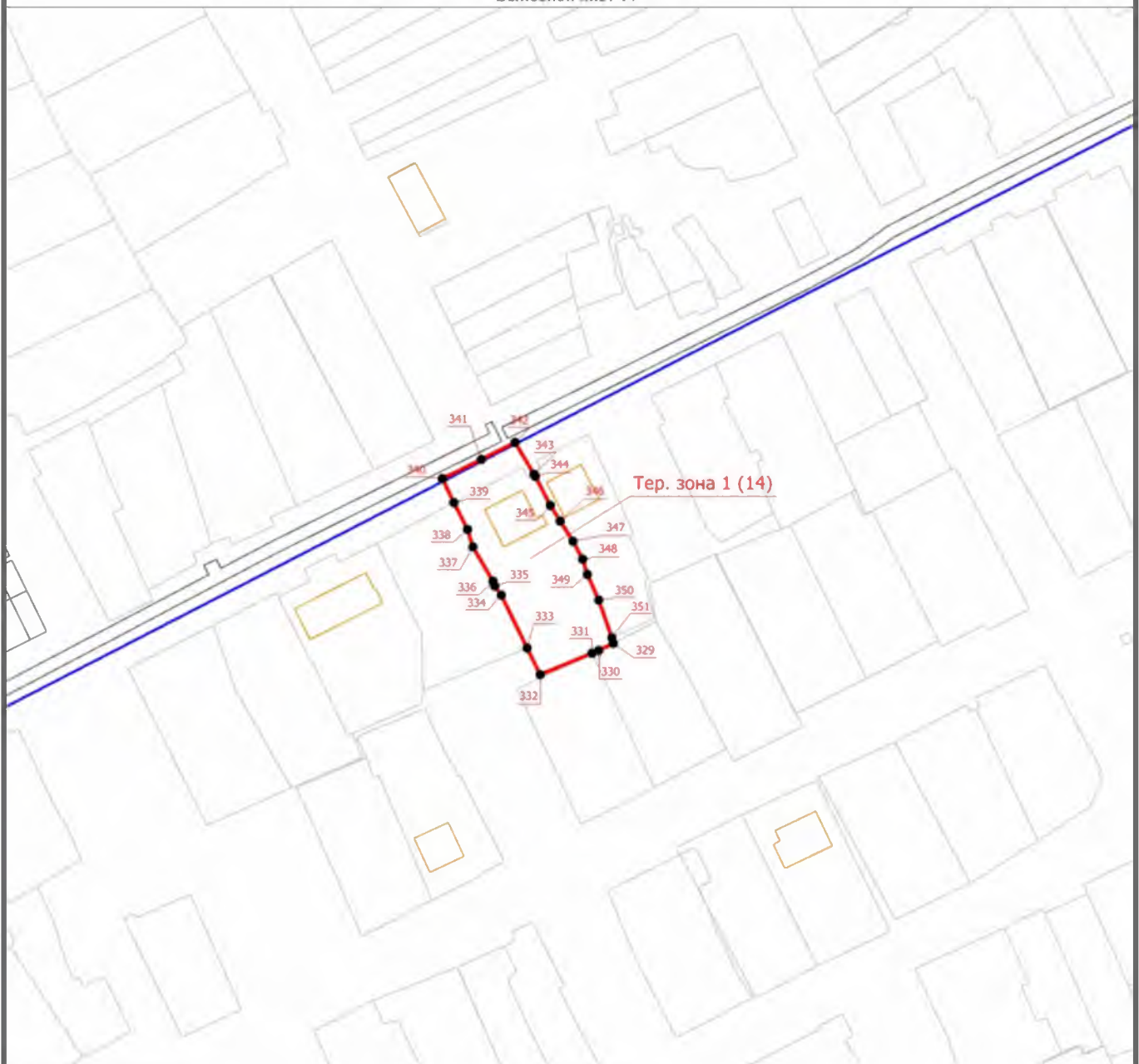
Дата " ____ " _____ г.

Место для оттиска печати (при наличии) лица, составившего описание местоположения границ объекта

Раздел 4

План границ объекта

Выносной лист 11



Масштаб 1:2000

Условные обозначения

- - Существующая часть границы, имеющиеся в ЕГРН сведения о которой достаточны для определения ее местоположения
- - Характерная точка границы, сведения о которой позволяют однозначно определить ее положение на местности
- Тер. зона 1 (1)
1 - Территориальная зона Тер. зона 1 — Од
- 1 - Обозначение новой характерной точки
- - Граница территориальной зоны
- - Граница кадастрового квартала
- 86:09:0301001 - Номер кадастрового квартала
- - Граница населенного пункта
- - Граница муниципального образования

Подпись _____

Дата " ____ " _____ г.

Место для оттиска печати (при наличии) лица, составившего описание местоположения границ объекта

Раздел 4








План границ объекта

Выносной лист 12



Масштаб 1:2000

Условные обозначения

-  - Существующая часть границы, имеющиеся в ЕГРН сведения о которой достаточны для определения ее местоположения
-  - Характерная точка границы, сведения о которой позволяют однозначно определить ее положение на местности
- Тер. зона 1 (1)**
1 - Территориальная зона Тер. зона 1 — ОД
-  - Обозначение новой характерной точки
-  - Граница территориальной зоны
-  - Граница кадастрового квартала
- 86:09:0301001** - Номер кадастрового квартала
-  - Граница населенного пункта
-  - Граница муниципального образования

Подпись _____

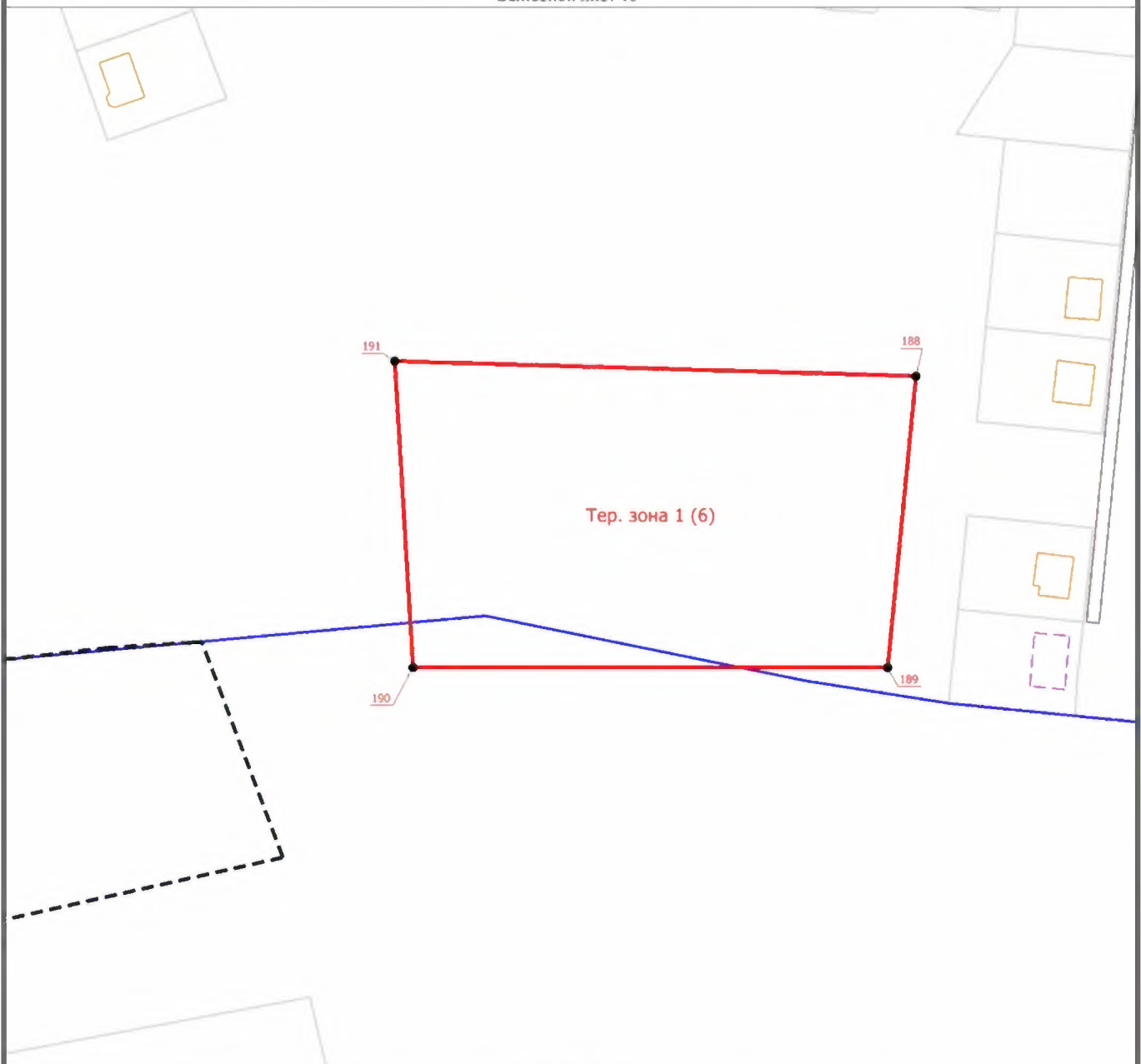
Дата " ____ " _____ г.

Место для оттиска печати (при наличии) лица, составившего описание местоположения границ объекта

Раздел 4







План границ объекта

Выносной лист 13



Масштаб 1:2000

Условные обозначения

-  - Существующая часть границы, имеющаяся в ЕГРН сведения о которой достаточны для определения ее местоположения
-  - Характерная точка границы, сведения о которой позволяют однозначно определить ее положение на местности
- Тер. зона 1 (1)** - Территориальная зона Тер. зона 1 — ОД
- 1** - Обозначение новой характерной точки
-  - Граница территориальной зоны
-  - Граница кадастрового квартала
- 86:09:0301001** - Номер кадастрового квартала
-  - Граница населенного пункта
-  - Граница муниципального образования

Подпись _____

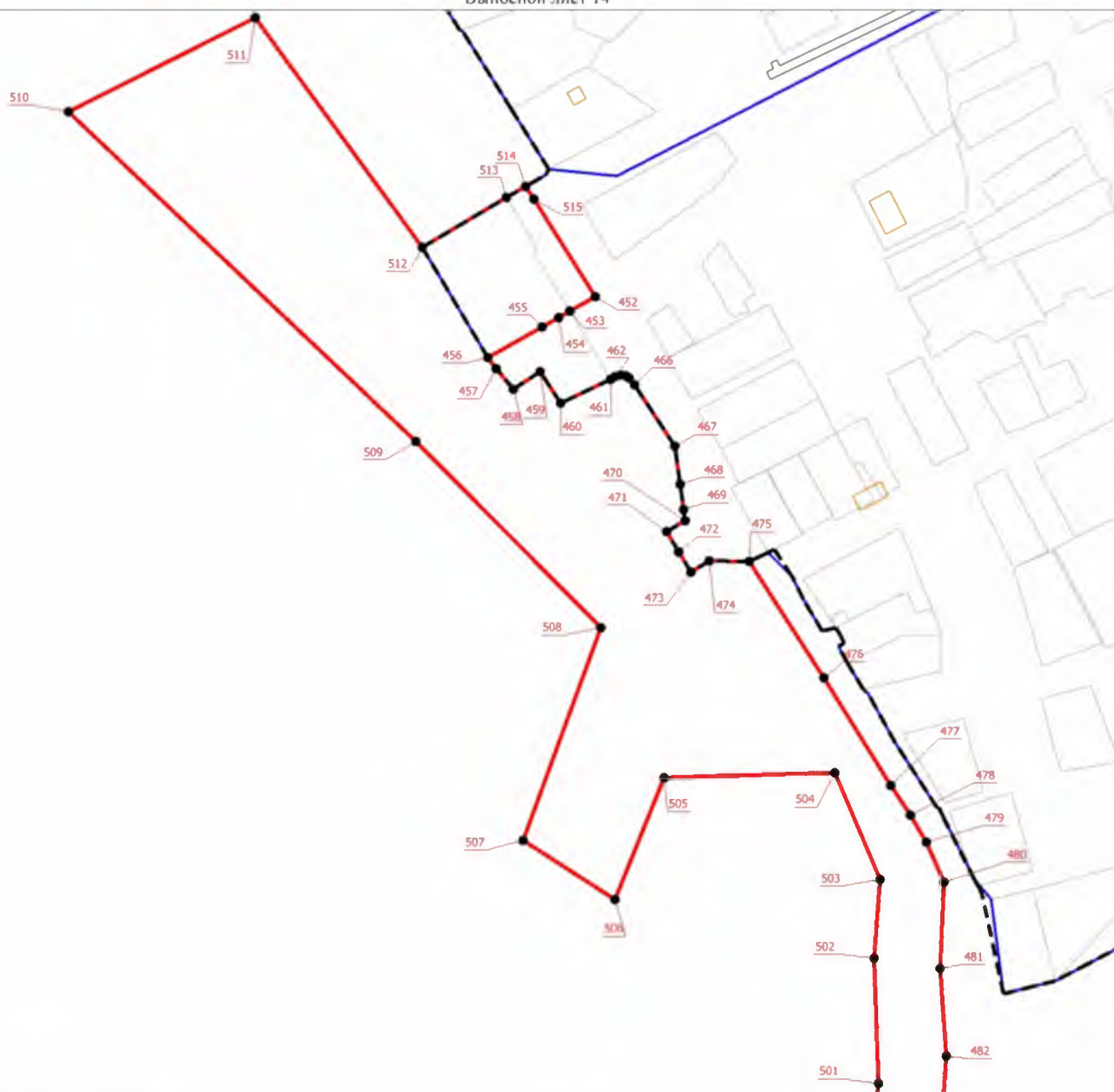
Дата " ____ " _____ г.

Место для оттиска печати (при наличии) лица, составившего описание местоположения границ объекта

Раздел 4








План границ объекта

Выносной лист 14



Масштаб 1:3000

Условные обозначения

-  - Существующая часть границы, имеющаяся в ЕГРН сведения о которой достаточны для определения ее местоположения
-  - Характерная точка границы, сведения о которой позволяют однозначно определить ее положение на местности
- Тер. зона 1 (1)** - Территориальная зона Тер. зона 1 — ОД
-  - Обозначение новой характерной точки
-  - Граница территориальной зоны
-  - Граница кадастрового квартала
- 86:09:0301001** - Номер кадастрового квартала
-  - Граница населенного пункта
-  - Граница муниципального образования

Подпись _____

Дата " ____ " ____ г.

Место для оттиска печати (при наличии) лица, составившего описание местоположения границ объекта

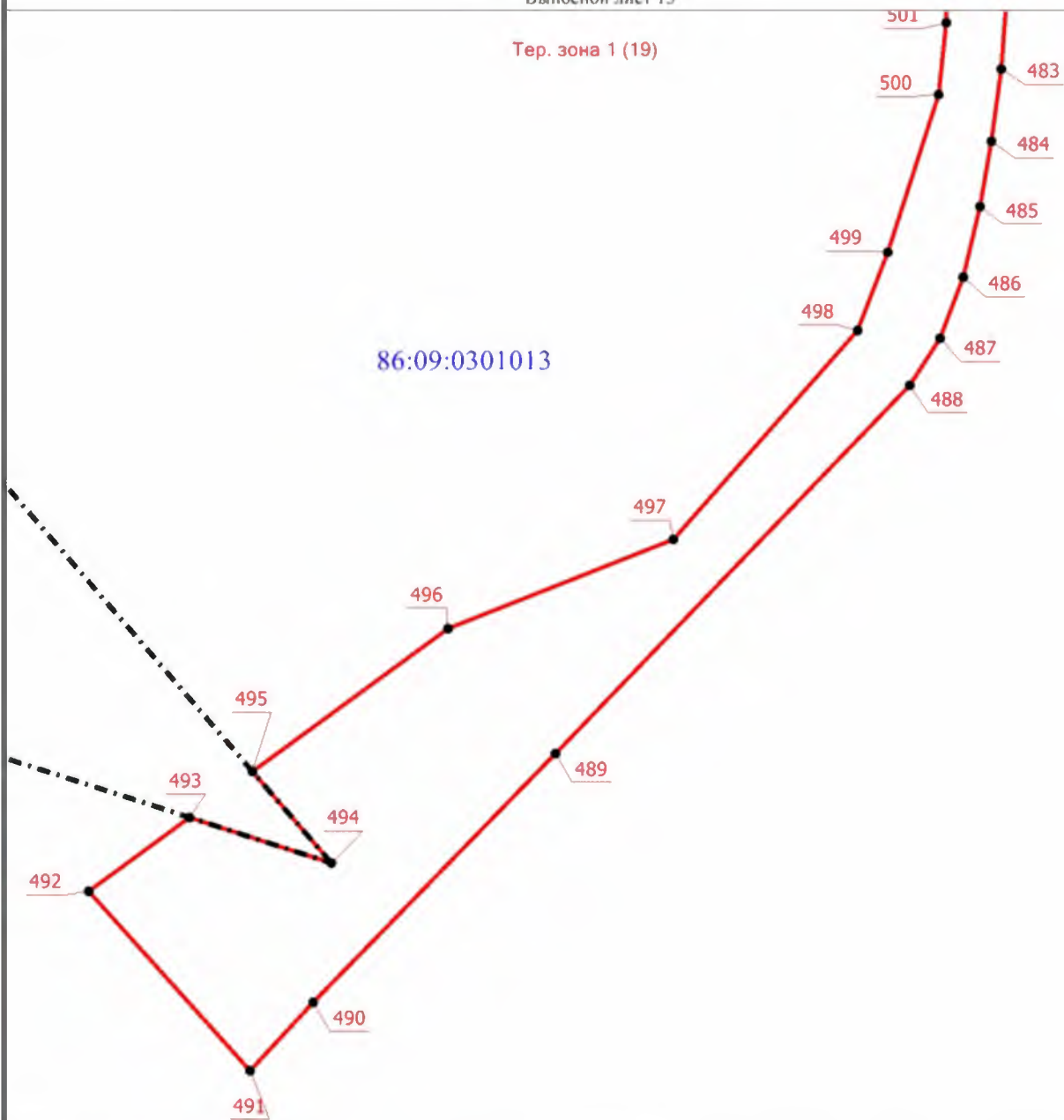
Раздел 4

План границ объекта

Выносной лист 15







Тер. зона 1 (19)

86:09:0301013



Масштаб 1:3500

Условные обозначения

-  - Существующая часть границы, имеющиеся в ЕГРН сведения о которой достаточны для определения ее местоположения
-  - Характерная точка границы, сведения о которой позволяют однозначно определить ее положение на местности
- Тер. зона 1 (1)**
1 - Территориальная зона Тер. зона 1 — ОД
-  - Граница кадастрового квартала
- 86:09:0301001** - Номер кадастрового квартала
-  - Граница населенного пункта
-  - Граница муниципального образования
-  - Граница территориальной зоны

Подпись _____

Дата " ____ " _____ г.

Место для оттиска печати (при наличии) лица, составившего описание местоположения границ объекта

Раздел 4








План границ объекта

Выносной лист 16



Масштаб 1:2000

Условные обозначения

-  - Существующая часть границы, имеющиеся в ЕГРН сведения о которой достаточны для определения ее местоположения
-  - Характерная точка границы, сведения о которой позволяют однозначно определить ее положение на местности
- Тер. зона 1 (1)** - Территориальная зона Тер. зона 1 — ОД
-  - Обозначение новой характерной точки
-  - Граница территориальной зоны
-  - Граница кадастрового квартала
- 86:09:0301001** - Номер кадастрового квартала
-  - Граница населенного пункта
-  - Граница муниципального образования

Подпись _____

Дата " ____ " _____ г.

Место для оттиска печати (при наличии) лица, составившего описание местоположения границ объекта

**Текстовое описание местоположения границ
населенных пунктов, территориальных зон, особо охраняемых природных
территорий, зон с особыми условиями использования территорий**

Прохождение границы		Описание прохождения границы
от точки	до точки	
1	2	3
1	2	-
2	3	-
3	4	-
4	5	-
5	6	-
6	7	-
7	8	-
8	9	-
9	10	-
10	11	-
11	12	-
12	13	-
13	14	-
14	15	-
15	16	-
16	17	-
17	18	-
18	19	-
19	20	-
20	21	-
21	22	-
22	23	-
23	24	-
24	25	-
25	26	-
26	27	-
27	28	-
28	29	-
29	30	-
30	31	-
31	32	-
32	33	-
33	34	-
34	35	-
35	36	-
36	37	-

**Текстовое описание местоположения границ
населенных пунктов, территориальных зон, особо охраняемых природных
территорий, зон с особыми условиями использования территорий**

Прохождение границы		Описание прохождения границы
от точки	до точки	
1	2	3
37	38	-
38	39	-
39	40	-
40	41	-
41	42	-
42	43	-
43	44	-
44	45	-
45	46	-
46	47	-
47	48	-
48	49	-
49	50	-
50	51	-
51	52	-
52	53	-
53	54	-
54	55	-
55	56	-
56	57	-
57	1	-
58	59	-
59	60	-
60	61	-
61	62	-
62	63	-
63	64	-
64	65	-
65	66	-
66	67	-
67	58	-
68	69	-
69	70	-
70	71	-
71	72	-
72	73	-

**Текстовое описание местоположения границ
населенных пунктов, территориальных зон, особо охраняемых природных
территорий, зон с особыми условиями использования территорий**

Прохождение границы		Описание прохождения границы
от точки	до точки	
1	2	3
73	74	-
74	75	-
75	76	-
76	77	-
77	78	-
78	79	-
79	80	-
80	81	-
81	82	-
82	83	-
83	84	-
84	85	-
85	86	-
86	87	-
87	88	-
88	89	-
89	90	-
90	91	-
91	92	-
92	93	-
93	94	-
94	95	-
95	96	-
96	97	-
97	98	-
98	99	-
99	100	-
100	101	-
101	102	-
102	103	-
103	104	-
104	105	-
105	106	-
106	107	-
107	108	-
108	68	-

**Текстовое описание местоположения границ
населенных пунктов, территориальных зон, особо охраняемых природных
территорий, зон с особыми условиями использования территорий**

Прохождение границы		Описание прохождения границы
от точки	до точки	
1	2	3
109	110	-
110	111	-
111	112	-
112	113	-
113	114	-
114	115	-
115	116	-
116	117	-
117	118	-
118	119	-
119	120	-
120	121	-
121	122	-
122	123	-
123	124	-
124	125	-
125	126	-
126	127	-
127	128	-
128	129	-
129	130	-
130	131	-
131	132	-
132	133	-
133	134	-
134	135	-
135	136	-
136	137	-
137	138	-
138	139	-
139	140	-
140	141	-
141	142	-
142	143	-
143	144	-
144	145	-

**Текстовое описание местоположения границ
населенных пунктов, территориальных зон, особо охраняемых природных
территорий, зон с особыми условиями использования территорий**

Прохождение границы		Описание прохождения границы
от точки	до точки	
1	2	3
145	146	-
146	147	-
147	148	-
148	149	-
149	150	-
150	151	-
151	152	-
152	153	-
153	154	-
154	155	-
155	156	-
156	157	-
157	158	-
158	159	-
159	160	-
160	161	-
161	162	-
162	163	-
163	164	-
164	109	-
165	166	-
166	167	-
167	168	-
168	169	-
169	170	-
170	171	-
171	172	-
172	173	-
173	174	-
174	175	-
175	176	-
176	177	-
177	178	-
178	179	-
179	180	-
180	181	-

**Текстовое описание местоположения границ
населенных пунктов, территориальных зон, особо охраняемых природных
территорий, зон с особыми условиями использования территорий**

Прохождение границы		Описание прохождения границы
от точки	до точки	
1	2	3
181	182	-
182	183	-
183	184	-
184	185	-
185	186	-
186	187	-
187	165	-
188	189	-
189	190	-
190	191	-
191	188	-
192	193	-
193	194	-
194	195	-
195	196	-
196	197	-
197	198	-
198	199	-
199	200	-
200	201	-
201	202	-
202	203	-
203	204	-
204	205	-
205	206	-
206	207	-
207	208	-
208	209	-
209	210	-
210	211	-
211	212	-
212	213	-
213	214	-
214	215	-
215	216	-
216	217	-

**Текстовое описание местоположения границ
населенных пунктов, территориальных зон, особо охраняемых природных
территорий, зон с особыми условиями использования территорий**

Прохождение границы		Описание прохождения границы
от точки	до точки	
1	2	3
217	218	-
218	192	-
219	220	-
220	221	-
221	222	-
222	219	-
223	224	-
224	225	-
225	226	-
226	227	-
227	228	-
228	229	-
229	230	-
230	231	-
231	232	-
232	233	-
233	234	-
234	235	-
235	236	-
236	237	-
237	238	-
238	239	-
239	240	-
240	241	-
241	242	-
242	243	-
243	244	-
244	245	-
245	246	-
246	247	-
247	248	-
248	249	-
249	250	-
250	251	-
251	252	-
252	253	-

**Текстовое описание местоположения границ
населенных пунктов, территориальных зон, особо охраняемых природных
территорий, зон с особыми условиями использования территорий**

Прохождение границы		Описание прохождения границы
от точки	до точки	
1	2	3
253	254	-
254	255	-
255	223	-
256	257	-
257	258	-
258	259	-
259	260	-
260	261	-
261	262	-
262	263	-
263	264	-
264	265	-
265	266	-
266	267	-
267	268	-
268	269	-
269	256	-
270	271	-
271	272	-
272	273	-
273	274	-
274	275	-
275	276	-
276	277	-
277	278	-
278	279	-
279	280	-
280	281	-
281	282	-
282	283	-
283	284	-
284	285	-
285	286	-
286	287	-
287	288	-
288	289	-

**Текстовое описание местоположения границ
населенных пунктов, территориальных зон, особо охраняемых природных
территорий, зон с особыми условиями использования территорий**

Прохождение границы		Описание прохождения границы
от точки	до точки	
1	2	3
289	290	-
290	291	-
291	292	-
292	293	-
293	294	-
294	270	-
295	296	-
296	297	-
297	298	-
298	299	-
299	300	-
300	301	-
301	302	-
302	303	-
303	304	-
304	305	-
305	306	-
306	307	-
307	308	-
308	295	-
309	310	-
310	311	-
311	312	-
312	313	-
313	314	-
314	315	-
315	316	-
316	309	-
317	318	-
318	319	-
319	320	-
320	321	-
321	322	-
322	323	-
323	324	-
324	325	-

**Текстовое описание местоположения границ
населенных пунктов, территориальных зон, особо охраняемых природных
территорий, зон с особыми условиями использования территорий**

Прохождение границы		Описание прохождения границы
от точки	до точки	
1	2	3
325	326	-
326	327	-
327	328	-
328	317	-
329	330	-
330	331	-
331	332	-
332	333	-
333	334	-
334	335	-
335	336	-
336	337	-
337	338	-
338	339	-
339	340	-
340	341	-
341	342	-
342	343	-
343	344	-
344	345	-
345	346	-
346	347	-
347	348	-
348	349	-
349	350	-
350	351	-
351	329	-
352	353	-
353	354	-
354	355	-
355	356	-
356	357	-
357	358	-
358	359	-
359	360	-
360	361	-

**Текстовое описание местоположения границ
населенных пунктов, территориальных зон, особо охраняемых природных
территорий, зон с особыми условиями использования территорий**

Прохождение границы		Описание прохождения границы
от точки	до точки	
1	2	3
361	362	-
362	363	-
363	364	-
364	365	-
365	366	-
366	367	-
367	368	-
368	352	-
369	370	-
370	371	-
371	372	-
372	373	-
373	374	-
374	375	-
375	376	-
376	377	-
377	369	-
378	379	-
379	380	-
380	381	-
381	382	-
382	383	-
383	384	-
384	385	-
385	386	-
386	387	-
387	388	-
388	389	-
389	390	-
390	391	-
391	392	-
392	393	-
393	378	-
394	395	-
395	396	-
396	397	-

**Текстовое описание местоположения границ
населенных пунктов, территориальных зон, особо охраняемых природных
территорий, зон с особыми условиями использования территорий**

Прохождение границы		Описание прохождения границы
от точки	до точки	
1	2	3
397	398	-
398	399	-
399	400	-
400	401	-
401	402	-
402	403	-
403	404	-
404	405	-
405	406	-
406	407	-
407	408	-
408	409	-
409	410	-
410	411	-
411	412	-
412	413	-
413	414	-
414	415	-
415	416	-
416	417	-
417	418	-
418	419	-
419	420	-
420	421	-
421	422	-
422	423	-
423	424	-
424	425	-
425	426	-
426	427	-
427	428	-
428	429	-
429	430	-
430	431	-
431	432	-
432	433	-

**Текстовое описание местоположения границ
населенных пунктов, территориальных зон, особо охраняемых природных
территорий, зон с особыми условиями использования территорий**

Прохождение границы		Описание прохождения границы
от точки	до точки	
1	2	3
433	434	-
434	435	-
435	436	-
436	437	-
437	438	-
438	439	-
439	440	-
440	441	-
441	442	-
442	443	-
443	444	-
444	445	-
445	446	-
446	447	-
447	448	-
448	449	-
449	450	-
450	451	-
451	394	-
452	453	-
453	454	-
454	455	-
455	456	-
456	457	-
457	458	-
458	459	-
459	460	-
460	461	-
461	462	-
462	463	-
463	464	-
464	465	-
465	466	-
466	467	-
467	468	-
468	469	-

**Текстовое описание местоположения границ
населенных пунктов, территориальных зон, особо охраняемых природных
территорий, зон с особыми условиями использования территорий**

Прохождение границы		Описание прохождения границы
от точки	до точки	
1	2	3
469	470	-
470	471	-
471	472	-
472	473	-
473	474	-
474	475	-
475	476	-
476	477	-
477	478	-
478	479	-
479	480	-
480	481	-
481	482	-
482	483	-
483	484	-
484	485	-
485	486	-
486	487	-
487	488	-
488	489	-
489	490	-
490	491	-
491	492	-
492	493	-
493	494	-
494	495	-
495	496	-
496	497	-
497	498	-
498	499	-
499	500	-
500	501	-
501	502	-
502	503	-
503	504	-
504	505	-

**Текстовое описание местоположения границ
населенных пунктов, территориальных зон, особо охраняемых природных
территорий, зон с особыми условиями использования территорий**

Прохождение границы		Описание прохождения границы
от точки	до точки	
1	2	3
505	506	-
506	507	-
507	508	-
508	509	-
509	510	-
510	511	-
511	512	-
512	513	-
513	514	-
514	515	-
515	452	-

ОПИСАНИЕ МЕСТОПОЛОЖЕНИЯ ГРАНИЦ

Территориальная зона рекреационного назначения (Р) Муниципальное образование городское поселение Пионерский Советского района ХМАО-Югры

(наименование объекта, местоположение границ которого описано (далее - объект))

Раздел 1

Сведения об объекте

№ п/п	Характеристики объекта	Описание характеристик
1	2	3
1.	Местоположение объекта	Ханты-Мансийский автономный округ - Югра, район Советский, поселок городского типа Пионерский
2.	Площадь объекта +/- величина погрешности определения площади (Р +/- Дельта Р)	500766 +/- 248 м ²
3.	Иные характеристики объекта	Граница территориальной зоны рекреационного назначения (Р)

Раздел 2

Сведения о местоположении границ объекта

1. Система координат МСК-86 Зона1

2. Сведения о характерных точках границ объекта

Обозначение характерных точек границ	Координаты, м		Метод определения координат характерной точки	Средняя квадратическая погрешность положения характерной точки (M _t), м	Описание обозначения точки на местности (при наличии)
	X	Y			
1	2	3	4	5	6
-	-	-	-	-	

3. Сведения о характерных точках части (частей) границы объекта

Обозначение характерных точек части границы	Координаты, м		Метод определения координат характерной точки	Средняя квадратическая погрешность положения характерной точки (M _t), м	Описание обозначения точки на местности (при наличии)
	X	Y			
1	2	3	4	5	6
Часть 1					
1628	979226.28	1649145.86	Картометрический метод	0.10	Закрепление отсутствует
386	979258.71	1649317.87	Картометрический метод	0.10	Закрепление отсутствует
385	979255.63	1649319.71	Картометрический метод	0.10	Закрепление отсутствует
384	979262.65	1649348.89	Картометрический метод	0.10	Закрепление отсутствует
383	979267.52	1649367.59	Картометрический метод	0.10	Закрепление отсутствует
382	979270.02	1649378.01	Картометрический метод	0.10	Закрепление отсутствует
381	979277.39	1649407.13	Картометрический метод	0.10	Закрепление отсутствует
380	979284.73	1649436.23	Картометрический метод	0.10	Закрепление отсутствует
379	979319.85	1649450.21	Картометрический метод	0.10	Закрепление отсутствует
378	979341.18	1649510.97	Картометрический метод	0.10	Закрепление отсутствует
377	979362.98	1649536.01	Картометрический метод	0.10	Закрепление отсутствует
376	979458.52	1649584.25	Картометрический метод	0.10	Закрепление отсутствует
375	979466.38	1649601.26	Картометрический метод	0.10	Закрепление отсутствует
1691	979301.66	1649524.56	Картометрический метод	0.10	Закрепление отсутствует
1692	979289.68	1649474.98	Картометрический метод	0.10	Закрепление отсутствует
1693	979289.63	1649475.00	Картометрический метод	0.10	Закрепление отсутствует

3. Сведения о характерных точках части (частей) границы объекта					
Обозначение характерных точек части границы	Координаты, м		Метод определения координат характерной точки	Средняя квадратическая погрешность положения характерной точки (M _t), м	Описание обозначения точки на местности (при наличии)
	X	Y			
1	2	3	4	5	6
1694	979218.00	1649179.86	Картометрический метод	0.10	Закрепление отсутствует
1695	979211.68	1649152.30	Картометрический метод	0.10	Закрепление отсутствует
1628	979226.28	1649145.86	Картометрический метод	0.10	Закрепление отсутствует
Часть 2					
436	980069.52	1650327.75	Картометрический метод	0.10	Закрепление отсутствует
435	979994.05	1650361.13	Картометрический метод	0.10	Закрепление отсутствует
1696	979961.90	1650297.66	Картометрический метод	0.10	Закрепление отсутствует
1697	979955.06	1650104.38	Картометрический метод	0.10	Закрепление отсутствует
299	979853.13	1649917.00	Картометрический метод	0.10	Закрепление отсутствует
298	979761.96	1649737.62	Картометрический метод	0.10	Закрепление отсутствует
297	979763.47	1649736.79	Картометрический метод	0.10	Закрепление отсутствует
296	979761.01	1649732.55	Картометрический метод	0.10	Закрепление отсутствует
295	979758.55	1649728.11	Картометрический метод	0.10	Закрепление отсутствует
294	979757.43	1649728.73	Картометрический метод	0.10	Закрепление отсутствует
293	979682.51	1649581.35	Картометрический метод	0.10	Закрепление отсутствует
292	979661.37	1649539.76	Картометрический метод	0.10	Закрепление отсутствует
291	979601.73	1649422.46	Картометрический метод	0.10	Закрепление отсутствует
290	979549.79	1649320.29	Картометрический метод	0.10	Закрепление отсутствует
289	979514.03	1649249.95	Картометрический метод	0.10	Закрепление отсутствует
1631	979508.84	1649239.74	Картометрический метод	0.10	Закрепление отсутствует
1698	979521.06	1649233.84	Картометрический метод	0.10	Закрепление отсутствует
1699	979582.77	1649353.94	Картометрический метод	0.10	Закрепление отсутствует
1700	979653.15	1649493.55	Картометрический метод	0.10	Закрепление отсутствует
1701	979694.58	1649574.98	Картометрический метод	0.10	Закрепление отсутствует
1702	979698.31	1649582.03	Картометрический метод	0.10	Закрепление отсутствует
1703	979737.09	1649658.18	Картометрический метод	0.10	Закрепление отсутствует

3. Сведения о характерных точках части (частей) границы объекта					
Обозначение характерных точек части границы	Координаты, м		Метод определения координат характерной точки	Средняя квадратическая погрешность положения характерной точки (M _t), м	Описание обозначения точки на местности (при наличии)
	X	Y			
1	2	3	4	5	6
1704	979740.06	1649664.16	Картометрический метод	0.10	Закрепление отсутствует
1705	979757.53	1649698.41	Картометрический метод	0.10	Закрепление отсутствует
1706	979761.49	1649706.24	Картометрический метод	0.10	Закрепление отсутствует
1707	979777.00	1649737.08	Картометрический метод	0.10	Закрепление отсутствует
1708	979790.75	1649764.39	Картометрический метод	0.10	Закрепление отсутствует
1709	979818.57	1649819.52	Картометрический метод	0.10	Закрепление отсутствует
1710	979825.39	1649833.02	Картометрический метод	0.10	Закрепление отсутствует
1711	979830.11	1649842.32	Картометрический метод	0.10	Закрепление отсутствует
1712	979832.64	1649847.41	Картометрический метод	0.10	Закрепление отсутствует
1713	979840.46	1649863.08	Картометрический метод	0.10	Закрепление отсутствует
1714	979873.16	1649928.60	Картометрический метод	0.10	Закрепление отсутствует
1715	979877.67	1649937.70	Картометрический метод	0.10	Закрепление отсутствует
1716	979951.59	1650084.35	Картометрический метод	0.10	Закрепление отсутствует
1717	980006.47	1650195.43	Картометрический метод	0.10	Закрепление отсутствует
1718	980005.29	1650195.98	Картометрический метод	0.10	Закрепление отсутствует
436	980069.52	1650327.75	Картометрический метод	0.10	Закрепление отсутствует
Часть 3					
301	979825.20	1649938.23	Картометрический метод	0.10	Закрепление отсутствует
876	979856.64	1649993.89	Картометрический метод	0.10	Закрепление отсутствует
875	979835.38	1650004.66	Картометрический метод	0.10	Закрепление отсутствует
1719	979829.98	1649989.54	Картометрический метод	0.10	Закрепление отсутствует
1720	979826.00	1649953.72	Картометрический метод	0.10	Закрепление отсутствует
1721	979825.04	1649940.90	Картометрический метод	0.10	Закрепление отсутствует
301	979825.20	1649938.23	Картометрический метод	0.10	Закрепление отсутствует
Часть 4					
438	980148.02	1650488.84	Картометрический метод	0.10	Закрепление отсутствует

3. Сведения о характерных точках части (частей) границы объекта					
Обозначение характерных точек части границы	Координаты, м		Метод определения координат характерной точки	Средняя квадратическая погрешность положения характерной точки (M _t), м	Описание обозначения точки на местности (при наличии)
	X	Y			
1	2	3	4	5	6
1722	980193.77	1650582.67	Картометрический метод	0.10	Закрепление отсутствует
1621	980189.43	1650588.48	Картометрический метод	0.10	Закрепление отсутствует
1620	980169.36	1650590.18	Картометрический метод	0.10	Закрепление отсутствует
4	980163.72	1650577.91	Картометрический метод	0.10	Закрепление отсутствует
3	980154.35	1650558.45	Картометрический метод	0.10	Закрепление отсутствует
2	980174.47	1650548.38	Картометрический метод	0.10	Закрепление отсутствует
1	980164.39	1650527.10	Картометрический метод	0.10	Закрепление отсутствует
12	980143.96	1650537.74	Картометрический метод	0.10	Закрепление отсутствует
1619	980134.36	1650517.96	Картометрический метод	0.10	Закрепление отсутствует
1618	980136.96	1650516.62	Картометрический метод	0.10	Закрепление отсутствует
1617	980137.05	1650513.65	Картометрический метод	0.10	Закрепление отсутствует
1616	980130.43	1650498.58	Картометрический метод	0.10	Закрепление отсутствует
1615	980126.03	1650500.56	Картометрический метод	0.10	Закрепление отсутствует
440	980125.05	1650498.33	Картометрический метод	0.10	Закрепление отсутствует
439	980125.90	1650497.99	Картометрический метод	0.10	Закрепление отсутствует
438	980148.02	1650488.84	Картометрический метод	0.10	Закрепление отсутствует
Часть 5					
925	979707.34	1651069.69	Картометрический метод	0.10	Закрепление отсутствует
1690	979754.74	1651166.34	Картометрический метод	0.10	Закрепление отсутствует
1689	979760.83	1651170.91	Картометрический метод	0.10	Закрепление отсутствует
916	979755.17	1651173.52	Картометрический метод	0.10	Закрепление отсутствует
917	979725.07	1651186.62	Картометрический метод	0.10	Закрепление отсутствует
918	979708.77	1651194.09	Картометрический метод	0.10	Закрепление отсутствует
919	979681.66	1651209.35	Картометрический метод	0.10	Закрепление отсутствует
920	979670.92	1651216.11	Картометрический метод	0.10	Закрепление отсутствует
921	979644.21	1651162.07	Картометрический метод	0.10	Закрепление отсутствует

3. Сведения о характерных точках части (частей) границы объекта					
Обозначение характерных точек части границы	Координаты, м		Метод определения координат характерной точки	Средняя квадратическая погрешность положения характерной точки (M _t), м	Описание обозначения точки на местности (при наличии)
	X	Y			
1	2	3	4	5	6
922	979617.48	1651109.99	Картометрический метод	0.10	Закрепление отсутствует
923	979650.70	1651093.49	Картометрический метод	0.10	Закрепление отсутствует
924	979666.63	1651084.50	Картометрический метод	0.10	Закрепление отсутствует
925	979707.34	1651069.69	Картометрический метод	0.10	Закрепление отсутствует
Часть 6					
1723	980663.95	1651738.96	Картометрический метод	0.10	Закрепление отсутствует
1724	980627.82	1651746.09	Картометрический метод	0.10	Закрепление отсутствует
1725	980619.24	1651746.34	Картометрический метод	0.10	Закрепление отсутствует
1726	980615.08	1651746.66	Картометрический метод	0.10	Закрепление отсутствует
1727	980611.00	1651747.02	Картометрический метод	0.10	Закрепление отсутствует
1728	980597.92	1651753.42	Картометрический метод	0.10	Закрепление отсутствует
1729	980598.08	1651753.88	Картометрический метод	0.10	Закрепление отсутствует
1730	980600.16	1651761.28	Картометрический метод	0.10	Закрепление отсутствует
1731	980595.41	1651775.47	Картометрический метод	0.10	Закрепление отсутствует
1732	980577.33	1651781.17	Картометрический метод	0.10	Закрепление отсутствует
1733	980585.12	1651811.02	Картометрический метод	0.10	Закрепление отсутствует
1734	980578.78	1651812.98	Картометрический метод	0.10	Закрепление отсутствует
1735	980559.20	1651818.66	Картометрический метод	0.10	Закрепление отсутствует
1736	980560.16	1651822.44	Картометрический метод	0.10	Закрепление отсутствует
1737	980501.85	1651840.68	Картометрический метод	0.10	Закрепление отсутствует
1738	980504.55	1651849.32	Картометрический метод	0.10	Закрепление отсутствует
1739	980502.81	1651849.86	Картометрический метод	0.10	Закрепление отсутствует
1740	980498.30	1651851.23	Картометрический метод	0.10	Закрепление отсутствует
1741	980496.90	1651851.68	Картометрический метод	0.10	Закрепление отсутствует
1742	980495.80	1651852.02	Картометрический метод	0.10	Закрепление отсутствует
1743	980501.48	1651867.80	Картометрический метод	0.10	Закрепление отсутствует

3. Сведения о характерных точках части (частей) границы объекта					
Обозначение характерных точек части границы	Координаты, м		Метод определения координат характерной точки	Средняя квадратическая погрешность положения характерной точки (M _t), м	Описание обозначения точки на местности (при наличии)
	X	Y			
1	2	3	4	5	6
1744	980481.50	1651873.76	Картометрический метод	0.10	Закрепление отсутствует
1745	980475.40	1651847.02	Картометрический метод	0.10	Закрепление отсутствует
1746	980474.70	1651847.18	Картометрический метод	0.10	Закрепление отсутствует
1747	980451.23	1651856.09	Картометрический метод	0.10	Закрепление отсутствует
1748	980450.05	1651856.53	Картометрический метод	0.10	Закрепление отсутствует
1749	980449.97	1651856.57	Картометрический метод	0.10	Закрепление отсутствует
1750	980449.30	1651856.82	Картометрический метод	0.10	Закрепление отсутствует
1751	980450.71	1651858.82	Картометрический метод	0.10	Закрепление отсутствует
1752	980456.92	1651867.58	Картометрический метод	0.10	Закрепление отсутствует
1753	980442.20	1651876.66	Картометрический метод	0.10	Закрепление отсутствует
1754	980441.89	1651876.15	Картометрический метод	0.10	Закрепление отсутствует
1755	980440.80	1651874.40	Картометрический метод	0.10	Закрепление отсутствует
1756	980436.26	1651877.23	Картометрический метод	0.10	Закрепление отсутствует
1757	980436.26	1651877.24	Картометрический метод	0.10	Закрепление отсутствует
1758	980440.82	1651888.38	Картометрический метод	0.10	Закрепление отсутствует
1759	980436.87	1651890.06	Картометрический метод	0.10	Закрепление отсутствует
1760	980434.20	1651891.20	Картометрический метод	0.10	Закрепление отсутствует
1761	980431.36	1651888.34	Картометрический метод	0.10	Закрепление отсутствует
1762	980425.36	1651882.32	Картометрический метод	0.10	Закрепление отсутствует
1763	980425.32	1651882.33	Картометрический метод	0.10	Закрепление отсутствует
30	980411.89	1651838.53	Картометрический метод	0.10	Закрепление отсутствует
29	980459.24	1651825.03	Картометрический метод	0.10	Закрепление отсутствует
28	980452.25	1651802.37	Картометрический метод	0.10	Закрепление отсутствует
27	980461.86	1651799.26	Картометрический метод	0.10	Закрепление отсутствует
1648	980555.10	1651769.07	Картометрический метод	0.10	Закрепление отсутствует
1647	980554.05	1651766.43	Картометрический метод	0.10	Закрепление отсутствует

3. Сведения о характерных точках части (частей) границы объекта					
Обозначение характерных точек части границы	Координаты, м		Метод определения координат характерной точки	Средняя квадратическая погрешность положения характерной точки (M _t), м	Описание обозначения точки на местности (при наличии)
	X	Y			
1	2	3	4	5	6
1646	980555.29	1651766.03	Картометрический метод	0.10	Закрепление отсутствует
1645	980554.85	1651764.66	Картометрический метод	0.10	Закрепление отсутствует
1644	980566.18	1651761.12	Картометрический метод	0.10	Закрепление отсутствует
145	980561.54	1651743.47	Картометрический метод	0.10	Закрепление отсутствует
144	980568.12	1651741.82	Картометрический метод	0.10	Закрепление отсутствует
143	980619.36	1651731.63	Картометрический метод	0.10	Закрепление отсутствует
1764	980624.76	1651730.56	Картометрический метод	0.10	Закрепление отсутствует
1262	980615.23	1651699.08	Картометрический метод	0.10	Закрепление отсутствует
1261	980617.07	1651697.75	Картометрический метод	0.10	Закрепление отсутствует
1260	980635.77	1651688.90	Картометрический метод	0.10	Закрепление отсутствует
1259	980648.07	1651683.10	Картометрический метод	0.10	Закрепление отсутствует
1258	980673.33	1651671.17	Картометрический метод	0.10	Закрепление отсутствует
1765	980673.36	1651671.16	Картометрический метод	0.10	Закрепление отсутствует
1766	980673.63	1651671.65	Картометрический метод	0.10	Закрепление отсутствует
1723	980663.95	1651738.96	Картометрический метод	0.10	Закрепление отсутствует
Часть 7					
1767	980649.61	1651518.20	Картометрический метод	0.10	Закрепление отсутствует
1768	980649.77	1651518.52	Картометрический метод	0.10	Закрепление отсутствует
1769	980672.64	1651563.75	Картометрический метод	0.10	Закрепление отсутствует
1770	980680.17	1651560.01	Картометрический метод	0.10	Закрепление отсутствует
1771	980689.77	1651555.17	Картометрический метод	0.10	Закрепление отсутствует
1772	980704.92	1651585.17	Картометрический метод	0.10	Закрепление отсутствует
1773	980700.74	1651595.88	Картометрический метод	0.10	Закрепление отсутствует
1774	980684.18	1651638.24	Картометрический метод	0.10	Закрепление отсутствует
1775	980638.61	1651565.36	Картометрический метод	0.10	Закрепление отсутствует
1776	980636.85	1651562.54	Картометрический метод	0.10	Закрепление отсутствует

3. Сведения о характерных точках части (частей) границы объекта					
Обозначение характерных точек части границы	Координаты, м		Метод определения координат характерной точки	Средняя квадратическая погрешность положения характерной точки (M _t), м	Описание обозначения точки на местности (при наличии)
	X	Y			
1	2	3	4	5	6
1777	980619.70	1651535.10	Картометрический метод	0.10	Закрепление отсутствует
1767	980649.61	1651518.20	Картометрический метод	0.10	Закрепление отсутствует
Часть 8					
328	979715.14	1649803.86	Картометрический метод	0.10	Закрепление отсутствует
1778	979703.42	1649786.70	Картометрический метод	0.10	Закрепление отсутствует
1779	979701.86	1649784.46	Картометрический метод	0.10	Закрепление отсутствует
1780	979695.92	1649772.22	Картометрический метод	0.10	Закрепление отсутствует
1781	979695.04	1649770.58	Картометрический метод	0.10	Закрепление отсутствует
1782	979692.16	1649765.02	Картометрический метод	0.10	Закрепление отсутствует
332	979655.82	1649729.10	Картометрический метод	0.10	Закрепление отсутствует
331	979664.46	1649725.66	Картометрический метод	0.10	Закрепление отсутствует
330	979669.57	1649735.46	Картометрический метод	0.10	Закрепление отсутствует
329	979678.30	1649730.99	Картометрический метод	0.10	Закрепление отсутствует
328	979715.14	1649803.86	Картометрический метод	0.10	Закрепление отсутствует
Часть 9					
505	979894.60	1651663.27	Картометрический метод	0.10	Закрепление отсутствует
504	979899.76	1651660.90	Картометрический метод	0.10	Закрепление отсутствует
503	979908.20	1651657.26	Картометрический метод	0.10	Закрепление отсутствует
502	979914.26	1651653.83	Картометрический метод	0.10	Закрепление отсутствует
501	980174.66	1651521.68	Картометрический метод	0.10	Закрепление отсутствует
500	980192.29	1651556.34	Картометрический метод	0.10	Закрепление отсутствует
499	980202.53	1651550.97	Картометрический метод	0.10	Закрепление отсутствует
498	980240.20	1651553.08	Картометрический метод	0.10	Закрепление отсутствует
497	980580.70	1651378.43	Картометрический метод	0.10	Закрепление отсутствует
1783	980630.63	1651480.74	Картометрический метод	0.10	Закрепление отсутствует
1784	980632.28	1651483.97	Картометрический метод	0.10	Закрепление отсутствует

3. Сведения о характерных точках части (частей) границы объекта					
Обозначение характерных точек части границы	Координаты, м		Метод определения координат характерной точки	Средняя квадратическая погрешность положения характерной точки (M _t), м	Описание обозначения точки на местности (при наличии)
	X	Y			
1	2	3	4	5	6
1785	980635.90	1651491.02	Картометрический метод	0.10	Закрепление отсутствует
1786	980636.79	1651492.87	Картометрический метод	0.10	Закрепление отсутствует
1787	980640.52	1651500.22	Картометрический метод	0.10	Закрепление отсутствует
1788	980641.41	1651501.97	Картометрический метод	0.10	Закрепление отсутствует
1789	980642.13	1651503.44	Картометрический метод	0.10	Закрепление отсутствует
1790	980614.94	1651515.81	Картометрический метод	0.10	Закрепление отсутствует
1791	980610.38	1651518.63	Картометрический метод	0.10	Закрепление отсутствует
1792	980606.77	1651521.62	Картометрический метод	0.10	Закрепление отсутствует
1793	980593.02	1651527.67	Картометрический метод	0.10	Закрепление отсутствует
1794	980579.34	1651532.81	Картометрический метод	0.10	Закрепление отсутствует
1795	980531.25	1651548.98	Картометрический метод	0.10	Закрепление отсутствует
1632	980470.19	1651565.65	Картометрический метод	0.10	Закрепление отсутствует
13	980355.59	1651592.79	Картометрический метод	0.10	Закрепление отсутствует
119	980337.44	1651597.00	Картометрический метод	0.10	Закрепление отсутствует
115	980283.97	1651609.38	Картометрический метод	0.10	Закрепление отсутствует
114	980283.92	1651609.39	Картометрический метод	0.10	Закрепление отсутствует
113	980234.47	1651612.82	Картометрический метод	0.10	Закрепление отсутствует
112	980214.80	1651623.42	Картометрический метод	0.10	Закрепление отсутствует
111	980204.36	1651603.86	Картометрический метод	0.10	Закрепление отсутствует
110	980189.94	1651594.48	Картометрический метод	0.10	Закрепление отсутствует
109	980130.92	1651597.06	Картометрический метод	0.10	Закрепление отсутствует
108	979930.64	1651701.34	Картометрический метод	0.10	Закрепление отсутствует
107	979916.95	1651705.61	Картометрический метод	0.10	Закрепление отсутствует
106	979914.13	1651707.75	Картометрический метод	0.10	Закрепление отсутствует
105	979895.52	1651719.28	Картометрический метод	0.10	Закрепление отсутствует
104	979897.38	1651723.36	Картометрический метод	0.10	Закрепление отсутствует

3. Сведения о характерных точках части (частей) границы объекта					
Обозначение характерных точек части границы	Координаты, м		Метод определения координат характерной точки	Средняя квадратическая погрешность положения характерной точки (M _t), м	Описание обозначения точки на местности (при наличии)
	X	Y			
1	2	3	4	5	6
103	979722.98	1651813.32	Картометрический метод	0.10	Закрепление отсутствует
102	979737.12	1651866.74	Картометрический метод	0.10	Закрепление отсутствует
101	979743.37	1651876.44	Картометрический метод	0.10	Закрепление отсутствует
100	979746.58	1651873.88	Картометрический метод	0.10	Закрепление отсутствует
99	979800.16	1651899.14	Картометрический метод	0.10	Закрепление отсутствует
98	979812.56	1651897.54	Картометрический метод	0.10	Закрепление отсутствует
97	979885.30	1651860.92	Картометрический метод	0.10	Закрепление отсутствует
96	979943.52	1651860.50	Картометрический метод	0.10	Закрепление отсутствует
95	979977.80	1651843.14	Картометрический метод	0.10	Закрепление отсутствует
94	979986.97	1651838.83	Картометрический метод	0.10	Закрепление отсутствует
1796	980017.80	1651897.50	Картометрический метод	0.10	Закрепление отсутствует
1797	980007.80	1651900.47	Картометрический метод	0.10	Закрепление отсутствует
1798	980005.86	1651903.96	Картометрический метод	0.10	Закрепление отсутствует
1799	979983.73	1651927.30	Картометрический метод	0.10	Закрепление отсутствует
1800	979982.59	1651928.46	Картометрический метод	0.10	Закрепление отсутствует
160	979970.88	1651940.82	Картометрический метод	0.10	Закрепление отсутствует
159	979947.06	1651927.42	Картометрический метод	0.10	Закрепление отсутствует
158	979925.36	1651931.78	Картометрический метод	0.10	Закрепление отсутствует
157	979890.72	1651961.10	Картометрический метод	0.10	Закрепление отсутствует
156	979860.46	1651937.18	Картометрический метод	0.10	Закрепление отсутствует
155	979805.77	1651988.76	Картометрический метод	0.10	Закрепление отсутствует
154	979799.00	1651995.39	Картометрический метод	0.10	Закрепление отсутствует
153	979706.49	1651906.45	Картометрический метод	0.10	Закрепление отсутствует
152	979700.79	1651911.03	Картометрический метод	0.10	Закрепление отсутствует
151	979690.01	1651918.62	Картометрический метод	0.10	Закрепление отсутствует
150	979661.23	1651860.76	Картометрический метод	0.10	Закрепление отсутствует

3. Сведения о характерных точках части (частей) границы объекта					
Обозначение характерных точек части границы	Координаты, м		Метод определения координат характерной точки	Средняя квадратическая погрешность положения характерной точки (M _t), м	Описание обозначения точки на местности (при наличии)
	X	Y			
1	2	3	4	5	6
274	979654.87	1651863.04	Картометрический метод	0.10	Закрепление отсутствует
273	979652.63	1651863.34	Картометрический метод	0.10	Закрепление отсутствует
272	979646.22	1651864.39	Картометрический метод	0.10	Закрепление отсутствует
271	979634.45	1651867.57	Картометрический метод	0.10	Закрепление отсутствует
270	979597.36	1651879.56	Картометрический метод	0.10	Закрепление отсутствует
269	979472.29	1651932.49	Картометрический метод	0.10	Закрепление отсутствует
268	979476.03	1651943.89	Картометрический метод	0.10	Закрепление отсутствует
267	979488.69	1651981.83	Картометрический метод	0.10	Закрепление отсутствует
266	979494.72	1652001.24	Картометрический метод	0.10	Закрепление отсутствует
265	979501.70	1652003.14	Картометрический метод	0.10	Закрепление отсутствует
264	979519.15	1652063.43	Картометрический метод	0.10	Закрепление отсутствует
263	979514.58	1652064.65	Картометрический метод	0.10	Закрепление отсутствует
262	979494.42	1652070.02	Картометрический метод	0.10	Закрепление отсутствует
261	979501.83	1652094.08	Картометрический метод	0.10	Закрепление отсутствует
260	979513.12	1652091.04	Картометрический метод	0.10	Закрепление отсутствует
259	979523.37	1652128.26	Картометрический метод	0.10	Закрепление отсутствует
258	979524.56	1652128.82	Картометрический метод	0.10	Закрепление отсутствует
257	979526.78	1652128.74	Картометрический метод	0.10	Закрепление отсутствует
256	979528.53	1652128.02	Картометрический метод	0.10	Закрепление отсутствует
255	979529.96	1652128.18	Картометрический метод	0.10	Закрепление отсутствует
254	979530.20	1652128.89	Картометрический метод	0.10	Закрепление отсутствует
253	979533.24	1652134.90	Картометрический метод	0.10	Закрепление отсутствует
252	979534.24	1652137.85	Картометрический метод	0.10	Закрепление отсутствует
251	979533.93	1652138.98	Картометрический метод	0.10	Закрепление отсутствует
250	979533.21	1652139.77	Картометрический метод	0.10	Закрепление отсутствует
249	979532.58	1652140.80	Картометрический метод	0.10	Закрепление отсутствует

3. Сведения о характерных точках части (частей) границы объекта					
Обозначение характерных точек части границы	Координаты, м		Метод определения координат характерной точки	Средняя квадратическая погрешность положения характерной точки (M _t), м	Описание обозначения точки на местности (при наличии)
	X	Y			
1	2	3	4	5	6
248	979532.26	1652142.07	Картометрический метод	0.10	Закрепление отсутствует
247	979531.15	1652143.11	Картометрический метод	0.10	Закрепление отсутствует
246	979529.64	1652143.26	Картометрический метод	0.10	Закрепление отсутствует
245	979528.93	1652143.50	Картометрический метод	0.10	Закрепление отсутствует
244	979547.37	1652208.04	Картометрический метод	0.10	Закрепление отсутствует
243	979550.43	1652218.20	Картометрический метод	0.10	Закрепление отсутствует
242	979558.07	1652243.58	Картометрический метод	0.10	Закрепление отсутствует
241	979564.44	1652264.74	Картометрический метод	0.10	Закрепление отсутствует
240	979571.12	1652286.92	Картометрический метод	0.10	Закрепление отсутствует
239	979573.52	1652297.19	Картометрический метод	0.10	Закрепление отсутствует
238	979570.81	1652298.44	Картометрический метод	0.10	Закрепление отсутствует
237	979539.02	1652310.71	Картометрический метод	0.10	Закрепление отсутствует
236	979534.80	1652299.30	Картометрический метод	0.10	Закрепление отсутствует
235	979514.17	1652264.49	Картометрический метод	0.10	Закрепление отсутствует
234	979501.86	1652266.24	Картометрический метод	0.10	Закрепление отсутствует
233	979502.47	1652215.91	Картометрический метод	0.10	Закрепление отсутствует
232	979496.39	1652215.69	Картометрический метод	0.10	Закрепление отсутствует
231	979497.62	1652189.28	Картометрический метод	0.10	Закрепление отсутствует
230	979498.04	1652177.85	Картометрический метод	0.10	Закрепление отсутствует
229	979498.23	1652172.97	Картометрический метод	0.10	Закрепление отсутствует
228	979499.53	1652173.07	Картометрический метод	0.10	Закрепление отсутствует
227	979499.95	1652162.91	Картометрический метод	0.10	Закрепление отсутствует
226	979499.97	1652160.57	Картометрический метод	0.10	Закрепление отсутствует
225	979487.55	1652116.08	Картометрический метод	0.10	Закрепление отсутствует
224	979486.80	1652066.35	Картометрический метод	0.10	Закрепление отсутствует
223	979456.37	1652067.84	Картометрический метод	0.10	Закрепление отсутствует

3. Сведения о характерных точках части (частей) границы объекта					
Обозначение характерных точек части границы	Координаты, м		Метод определения координат характерной точки	Средняя квадратическая погрешность положения характерной точки (M _t), м	Описание обозначения точки на местности (при наличии)
	X	Y			
1	2	3	4	5	6
222	979442.48	1652067.13	Картометрический метод	0.10	Закрепление отсутствует
221	979429.92	1652073.16	Картометрический метод	0.10	Закрепление отсутствует
220	979385.70	1652074.78	Картометрический метод	0.10	Закрепление отсутствует
219	979308.57	1652108.03	Картометрический метод	0.10	Закрепление отсутствует
218	979321.89	1652145.79	Картометрический метод	0.10	Закрепление отсутствует
217	979349.74	1652135.12	Картометрический метод	0.10	Закрепление отсутствует
216	979378.37	1652125.92	Картометрический метод	0.10	Закрепление отсутствует
215	979342.98	1652378.46	Картометрический метод	0.10	Закрепление отсутствует
214	979137.14	1652358.84	Картометрический метод	0.10	Закрепление отсутствует
213	979052.28	1652381.44	Картометрический метод	0.10	Закрепление отсутствует
212	979052.22	1652381.45	Картометрический метод	0.10	Закрепление отсутствует
211	979042.78	1652383.15	Картометрический метод	0.10	Закрепление отсутствует
210	979042.78	1652383.16	Картометрический метод	0.10	Закрепление отсутствует
209	978729.64	1652435.36	Картометрический метод	0.10	Закрепление отсутствует
208	978734.40	1652478.70	Картометрический метод	0.10	Закрепление отсутствует
207	978737.72	1652501.76	Картометрический метод	0.10	Закрепление отсутствует
206	978749.60	1652586.32	Картометрический метод	0.10	Закрепление отсутствует
205	978752.88	1652609.76	Картометрический метод	0.10	Закрепление отсутствует
204	978768.27	1652718.65	Картометрический метод	0.10	Закрепление отсутствует
203	978793.40	1652896.45	Картометрический метод	0.10	Закрепление отсутствует
1801	978697.86	1652889.22	Картометрический метод	0.10	Закрепление отсутствует
1802	978495.64	1652850.18	Картометрический метод	0.10	Закрепление отсутствует
1803	978302.88	1652852.86	Картометрический метод	0.10	Закрепление отсутствует
1804	978167.94	1652867.98	Картометрический метод	0.10	Закрепление отсутствует
1805	978087.20	1652648.60	Картометрический метод	0.10	Закрепление отсутствует
1806	978597.38	1652434.16	Картометрический метод	0.10	Закрепление отсутствует

3. Сведения о характерных точках части (частей) границы объекта					
Обозначение характерных точек части границы	Координаты, м		Метод определения координат характерной точки	Средняя квадратическая погрешность положения характерной точки (M _t), м	Описание обозначения точки на местности (при наличии)
	X	Y			
1	2	3	4	5	6
1807	978627.04	1652423.82	Картометрический метод	0.10	Закрепление отсутствует
1808	978632.28	1652406.96	Картометрический метод	0.10	Закрепление отсутствует
1809	978599.54	1652381.30	Картометрический метод	0.10	Закрепление отсутствует
1810	978598.60	1652360.32	Картометрический метод	0.10	Закрепление отсутствует
1811	978611.06	1652335.60	Картометрический метод	0.10	Закрепление отсутствует
1812	978640.94	1652298.12	Картометрический метод	0.10	Закрепление отсутствует
1813	978677.66	1652276.82	Картометрический метод	0.10	Закрепление отсутствует
1814	978685.68	1652273.92	Картометрический метод	0.10	Закрепление отсутствует
1815	978710.47	1652312.38	Картометрический метод	0.10	Закрепление отсутствует
1816	978762.95	1652280.08	Картометрический метод	0.10	Закрепление отсутствует
1817	978763.76	1652280.44	Картометрический метод	0.10	Закрепление отсутствует
1818	978822.26	1652307.94	Картометрический метод	0.10	Закрепление отсутствует
1819	978877.64	1652266.28	Картометрический метод	0.10	Закрепление отсутствует
1820	978867.05	1652216.18	Картометрический метод	0.10	Закрепление отсутствует
1821	978867.04	1652216.18	Картометрический метод	0.10	Закрепление отсутствует
1822	978867.00	1652216.01	Картометрический метод	0.10	Закрепление отсутствует
1823	978878.81	1652208.74	Картометрический метод	0.10	Закрепление отсутствует
1824	979036.78	1652172.31	Картометрический метод	0.10	Закрепление отсутствует
1825	979006.50	1652008.31	Картометрический метод	0.10	Закрепление отсутствует
1826	979027.97	1652006.49	Картометрический метод	0.10	Закрепление отсутствует
1827	979021.32	1651941.74	Картометрический метод	0.10	Закрепление отсутствует
1828	978999.41	1651943.69	Картометрический метод	0.10	Закрепление отсутствует
1829	978974.26	1651931.19	Картометрический метод	0.10	Закрепление отсутствует
1830	978975.34	1651888.85	Картометрический метод	0.10	Закрепление отсутствует
1831	978899.33	1651893.29	Картометрический метод	0.10	Закрепление отсутствует
1832	978898.03	1651922.66	Картометрический метод	0.10	Закрепление отсутствует

3. Сведения о характерных точках части (частей) границы объекта					
Обозначение характерных точек части границы	Координаты, м		Метод определения координат характерной точки	Средняя квадратическая погрешность положения характерной точки (M _t), м	Описание обозначения точки на местности (при наличии)
	X	Y			
1	2	3	4	5	6
1833	978808.90	1651941.04	Картометрический метод	0.10	Закрепление отсутствует
1834	978797.18	1651885.64	Картометрический метод	0.10	Закрепление отсутствует
1835	978911.26	1651885.10	Картометрический метод	0.10	Закрепление отсутствует
1836	979018.60	1651884.56	Картометрический метод	0.10	Закрепление отсутствует
1837	979081.00	1652163.68	Картометрический метод	0.10	Закрепление отсутствует
1838	979149.42	1652137.94	Картометрический метод	0.10	Закрепление отсутствует
1839	979149.26	1652135.46	Картометрический метод	0.10	Закрепление отсутствует
1840	979149.24	1652135.30	Картометрический метод	0.10	Закрепление отсутствует
1841	979147.58	1652108.58	Картометрический метод	0.10	Закрепление отсутствует
1842	979144.00	1652077.20	Картометрический метод	0.10	Закрепление отсутствует
1843	979146.56	1652044.62	Картометрический метод	0.10	Закрепление отсутствует
1844	979151.93	1652005.72	Картометрический метод	0.10	Закрепление отсутствует
1845	979152.10	1652004.51	Картометрический метод	0.10	Закрепление отсутствует
1846	979153.82	1651992.04	Картометрический метод	0.10	Закрепление отсутствует
1847	979243.05	1651997.84	Картометрический метод	0.10	Закрепление отсутствует
1848	979243.04	1651997.96	Картометрический метод	0.10	Закрепление отсутствует
1849	979319.17	1652002.95	Картометрический метод	0.10	Закрепление отсутствует
1850	979320.68	1652003.05	Картометрический метод	0.10	Закрепление отсутствует
1851	979343.80	1652004.56	Картометрический метод	0.10	Закрепление отсутствует
1852	979344.50	1651998.30	Картометрический метод	0.10	Закрепление отсутствует
1853	979344.77	1651995.90	Картометрический метод	0.10	Закрепление отсутствует
1854	979347.70	1651969.68	Картометрический метод	0.10	Закрепление отсутствует
1855	979361.82	1651917.90	Картометрический метод	0.10	Закрепление отсутствует
1856	979370.98	1651878.18	Картометрический метод	0.10	Закрепление отсутствует
1857	979372.25	1651863.66	Картометрический метод	0.10	Закрепление отсутствует
1858	979446.92	1651847.64	Картометрический метод	0.10	Закрепление отсутствует

3. Сведения о характерных точках части (частей) границы объекта					
Обозначение характерных точек части границы	Координаты, м		Метод определения координат характерной точки	Средняя квадратическая погрешность положения характерной точки (M _t), м	Описание обозначения точки на местности (при наличии)
	X	Y			
1	2	3	4	5	6
1859	979449.75	1651811.81	Картометрический метод	0.10	Закрепление отсутствует
516	979456.33	1651810.56	Картометрический метод	0.10	Закрепление отсутствует
515	979548.83	1651791.13	Картометрический метод	0.10	Закрепление отсутствует
514	979622.02	1651782.89	Картометрический метод	0.10	Закрепление отсутствует
1389	979633.74	1651776.60	Картометрический метод	0.10	Закрепление отсутствует
509	979682.34	1651751.24	Картометрический метод	0.10	Закрепление отсутствует
508	979720.70	1651731.22	Картометрический метод	0.10	Закрепление отсутствует
507	979768.02	1651725.58	Картометрический метод	0.10	Закрепление отсутствует
506	979887.44	1651664.88	Картометрический метод	0.10	Закрепление отсутствует
505	979894.60	1651663.27	Картометрический метод	0.10	Закрепление отсутствует
1860	978302.98	1652831.90	Картометрический метод	0.10	Закрепление отсутствует
1861	978269.70	1652719.50	Картометрический метод	0.10	Закрепление отсутствует
1862	978246.30	1652640.73	Картометрический метод	0.10	Закрепление отсутствует
1863	978379.57	1652559.88	Картометрический метод	0.10	Закрепление отсутствует
1864	978409.81	1652554.74	Картометрический метод	0.10	Закрепление отсутствует
1865	978702.08	1652505.28	Картометрический метод	0.10	Закрепление отсутствует
1866	978747.32	1652766.18	Картометрический метод	0.10	Закрепление отсутствует
1867	978456.53	1652809.11	Картометрический метод	0.10	Закрепление отсутствует
1860	978302.98	1652831.90	Картометрический метод	0.10	Закрепление отсутствует
1868	978789.54	1652376.74	Картометрический метод	0.10	Закрепление отсутствует
1869	978915.08	1652302.77	Картометрический метод	0.10	Закрепление отсутствует
1870	979030.20	1652277.54	Картометрический метод	0.10	Закрепление отсутствует
1871	979039.13	1652275.69	Картометрический метод	0.10	Закрепление отсутствует
1872	979046.30	1652333.78	Картометрический метод	0.10	Закрепление отсутствует
1873	979038.34	1652335.07	Картометрический метод	0.10	Закрепление отсутствует
1868	978789.54	1652376.74	Картометрический метод	0.10	Закрепление отсутствует

3. Сведения о характерных точках части (частей) границы объекта

Обозначение характерных точек части границы	Координаты, м		Метод определения координат характерной точки	Средняя квадратическая погрешность положения характерной точки (Mt), м	Описание обозначения точки на местности (при наличии)
	X	Y			
1	2	3	4	5	6
1661	979233.74	1652364.69	Картометрический метод	0.10	Закрепление отсутствует
1662	979141.25	1652355.71	Картометрический метод	0.10	Закрепление отсутствует
1663	979141.28	1652205.00	Картометрический метод	0.10	Закрепление отсутствует
1664	979238.51	1652199.21	Картометрический метод	0.10	Закрепление отсутствует
1661	979233.74	1652364.69	Картометрический метод	0.10	Закрепление отсутствует

Раздел 3

Сведения о местоположении измененных (уточненных) границ объекта

1. Система координат -

2. Сведения о характерных точках границ объекта

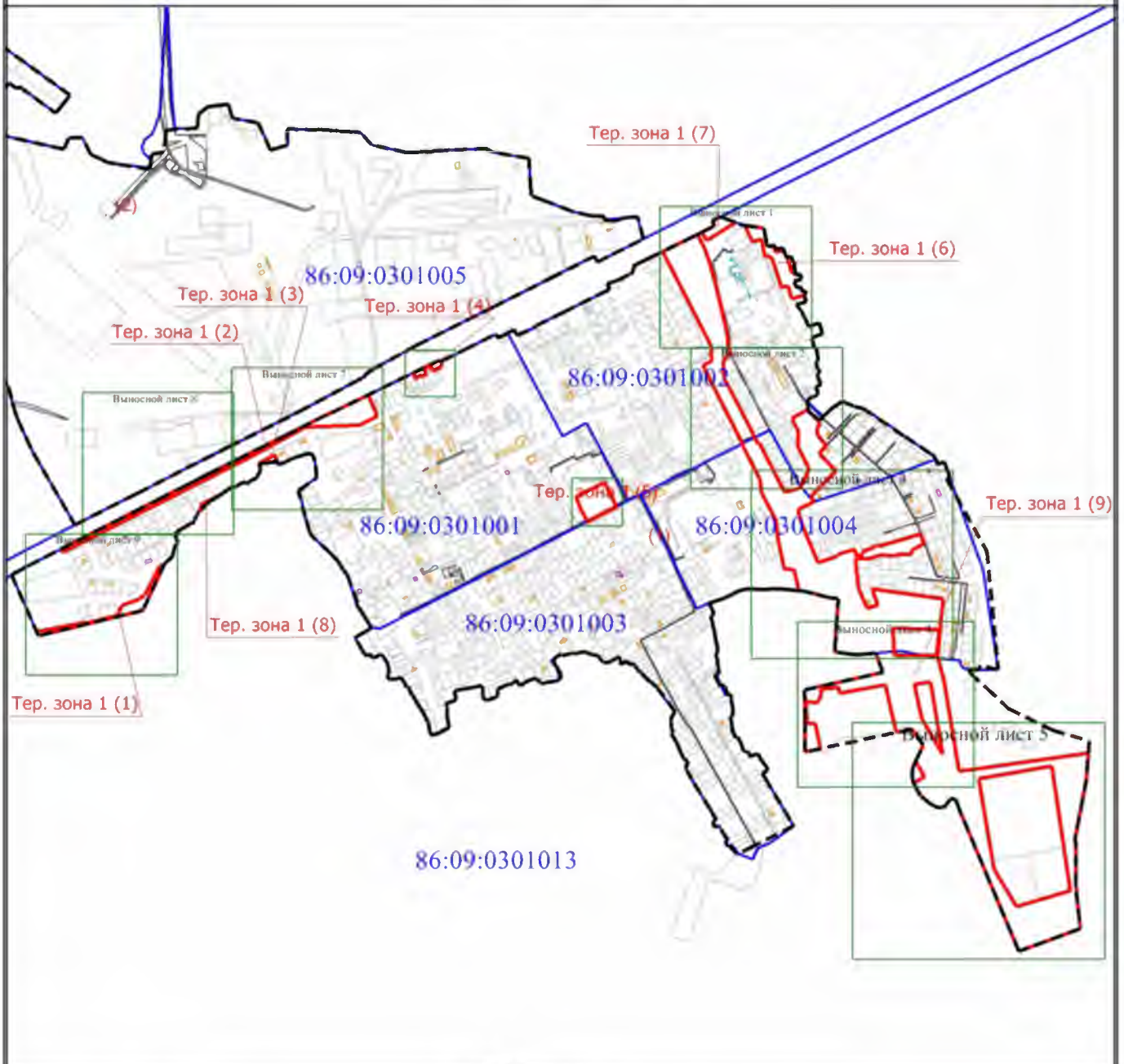
Обозначение характерных точек границ	Существующие координаты, м		Измененные (уточненные) координаты, м		Метод определения координат характерной точки	Средняя квадратическая погрешность положения характерной точки (Mt), м	Описание обозначения точки на местности (при наличии)
	X	Y	X	Y			
1	2	3	4	5	6	7	8
-	-	-	-	-	-	-	

3. Сведения о характерных точках части (частей) границы объекта

Обозначение характерных точек части границы	Существующие координаты, м		Измененные (уточненные) координаты, м		Метод определения координат характерной точки	Средняя квадратическая погрешность положения характерной точки (Mt), м	Описание обозначения точки на местности (при наличии)
	X	Y	X	Y			
1	2	3	4	5	6	7	8
-	-	-	-	-	-	-	








Раздел 4

План границ объекта



Масштаб 1:22000

Условные обозначения

-  - Существующая часть границы, имеющаяся в ЕГРН сведения о которой достаточны для определения ее местоположения
-  - Характерная точка границы, сведения о которой позволяют однозначно определить ее положение на местности
- Тер. зона 1 (1)**
1 - Территориальная зона Тер. зона 1 — Р
-  - Обозначение новой характерной точки
-  - Граница населенного пункта
-  - Граница здания
-  - Граница кадастрового квартала
- 86:09:0301001** - Номер кадастрового квартала
-  - Граница территориальной зоны

Подпись _____

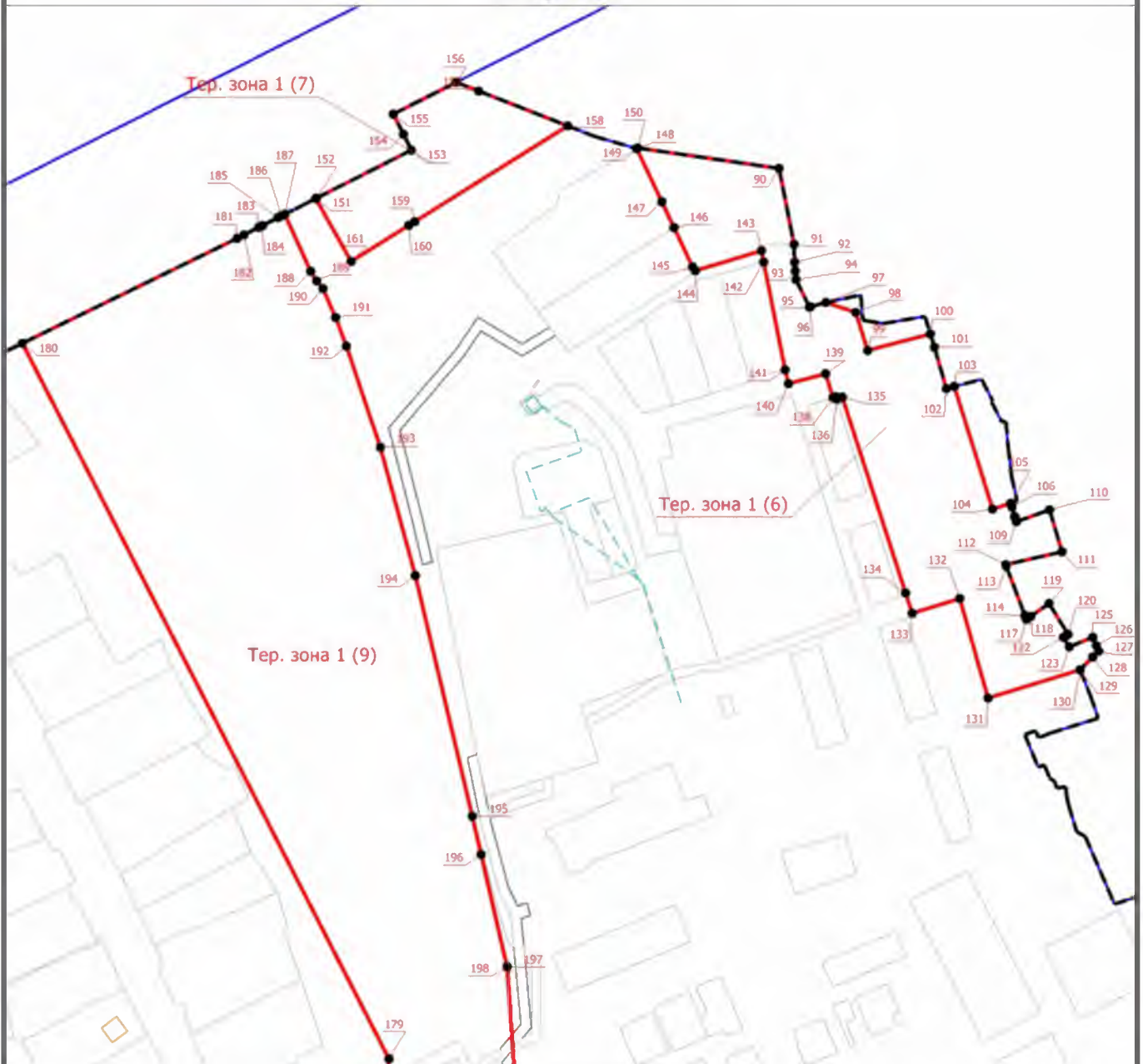
Дата " ____ " _____ г.

Место для оттиска печати (при наличии) лица, составившего описание местоположения границ объекта

Раздел 4

План границ объекта

Выносной лист 1



Масштаб 1:3000

Условные обозначения

- Существующая часть границы, имеющаяся в ЕГРН сведения о которой достаточны для определения ее местоположения
- Характерная точка границы, сведения о которой позволяют однозначно определить ее положение на местности
- Тер. зона 1 (1)** - Территориальная зона Тер. зона 1 — Р
- 1** - Обозначение новой характерной точки
- Граница населенного пункта
- Граница здания
- Граница кадастрового квартала
- 86:09:0301001** - Номер кадастрового квартала
- Граница территориальной зоны

Подпись _____

Дата " ____ " ____ г.

Место для оттиска печати (при наличии) лица, составившего описание местоположения границ объекта

Раздел 4

План границ объекта

Выносной лист 2



Масштаб 1:3000

Условные обозначения

— - Существующая часть границы, имеющаяся в ЕГРН сведения о которой достаточны для определения ее местоположения

● - Характерная точка границы, сведения о которой позволяют однозначно определить ее положение на местности

Тер. зона 1 (1) - Территориальная зона Тер. зона 1 — Р

1 - Обозначение новой характерной точки

--- - Граница населенного пункта

— - Граница здания

— - Граница кадастрового квартала

86:09:0301001 - Номер кадастрового квартала

— - Граница территориальной зоны

Подпись _____

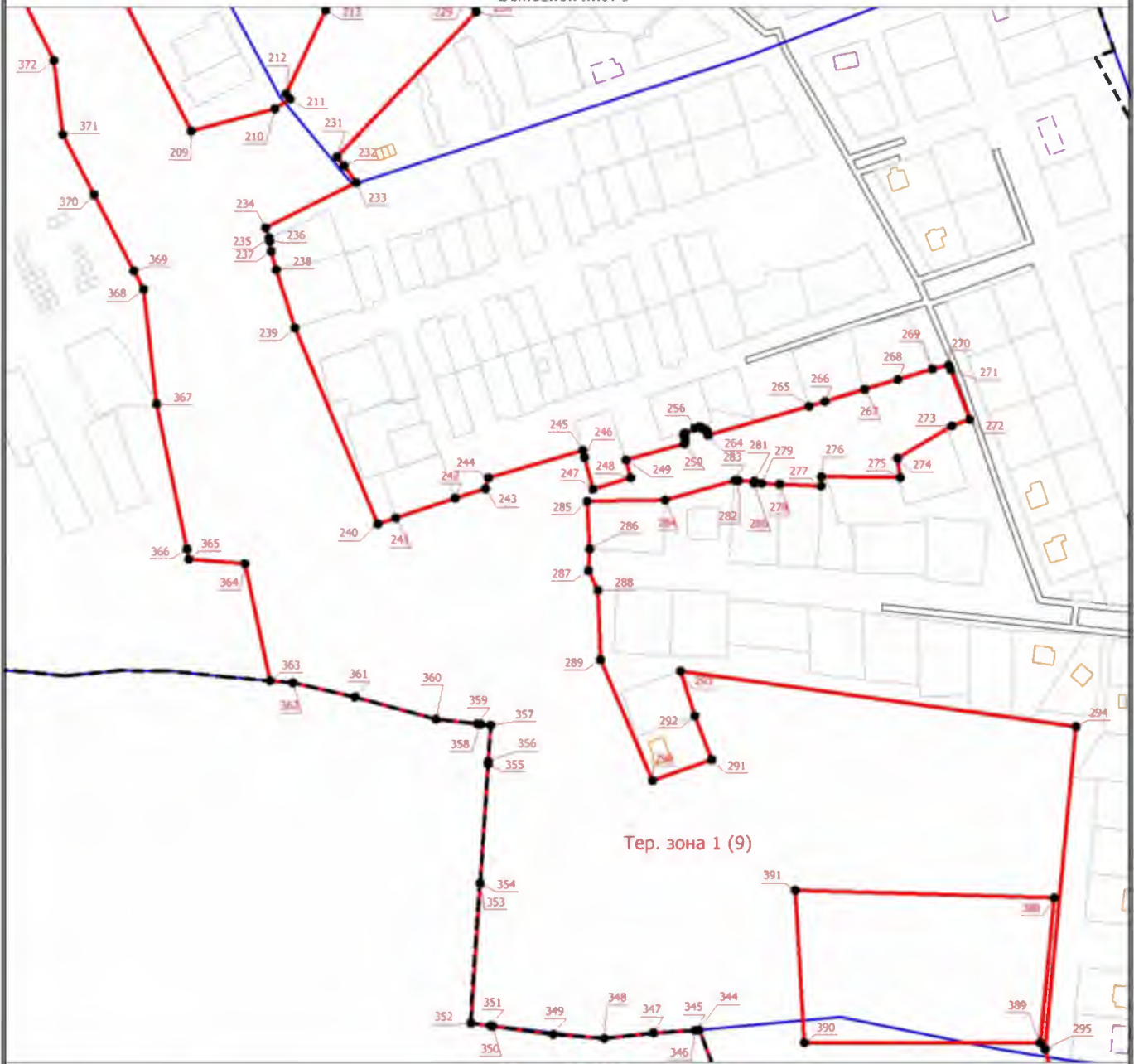
Дата " ____ " ____ г.

Место для оттиска печати (при наличии) лица, составившего описание местоположения границ объекта

Раздел 4







План границ объекта

Выносной лист 3



Масштаб 1:4000

Условные обозначения

-  - Существующая часть границы, имеющаяся в ЕГРН сведения о которой достаточны для определения ее местоположения
-  - Характерная точка границы, сведения о которой позволяют однозначно определить ее положение на местности
- Тер. зона 1 (1)** - Территориальная зона Тер. зона 1 — Р
- 1** - Обозначение новой характерной точки
-  - Граница населенного пункта
-  - Граница здания
-  - Граница кадастрового квартала
- 86:09:0301001** - Номер кадастрового квартала
-  - Граница территориальной зоны

Подпись _____

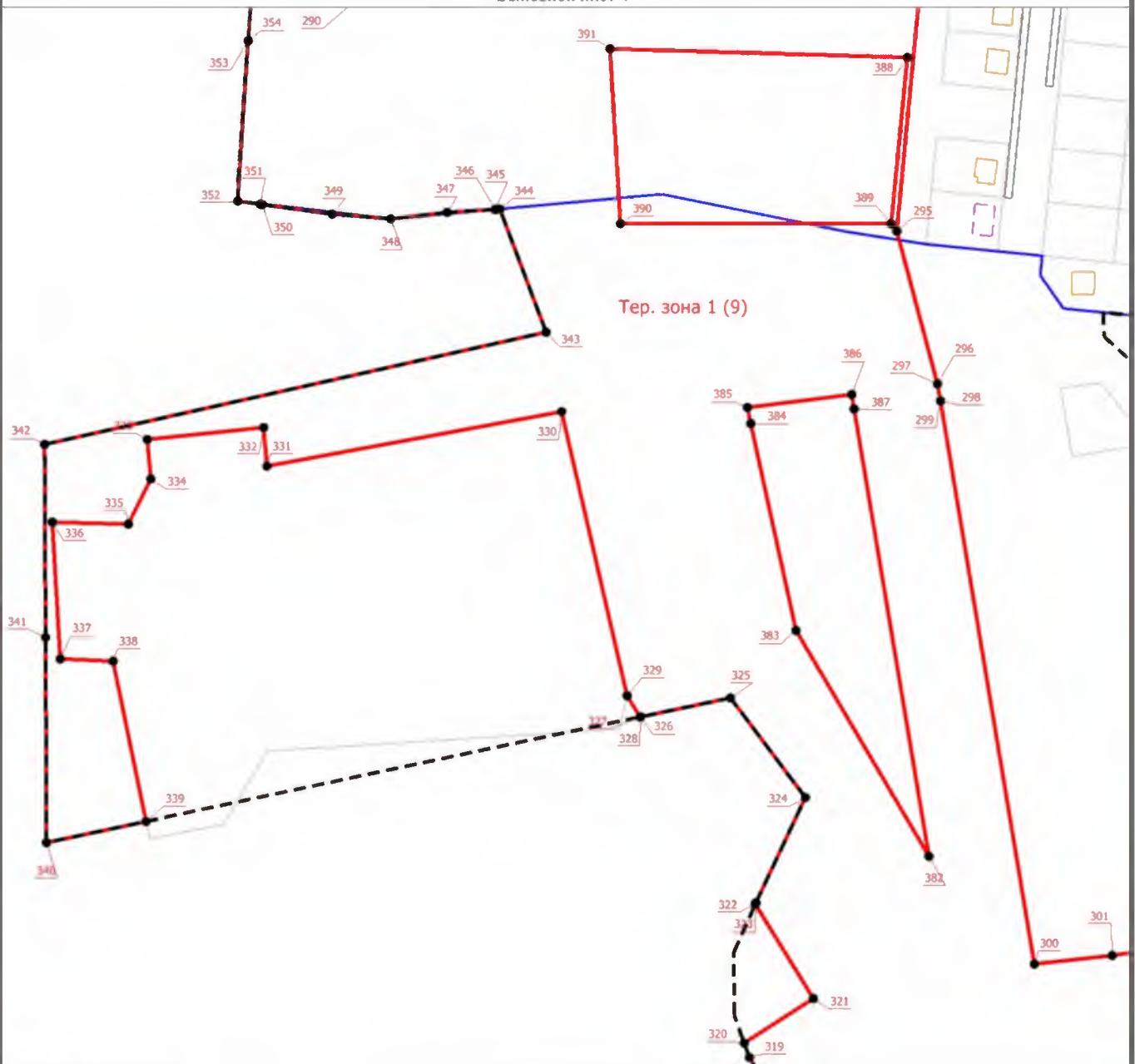
Дата " ____ " _____ г.

Место для оттиска печати (при наличии) лица, составившего описание местоположения границ объекта

Раздел 4







План границ объекта

Выносной лист 4



Масштаб 1:3500

Условные обозначения

-  - Существующая часть границы, имеющиеся в ЕГРН сведения о которой достаточны для определения ее местоположения
-  - Характерная точка границы, сведения о которой позволяют однозначно определить ее положение на местности
- Тер. зона 1 (1)** - Территориальная зона Тер. зона 1 — Р
- 1** - Обозначение новой характерной точки
-  - Граница населенного пункта
-  - Граница здания
-  - Граница кадастрового квартала
- 86:09:0301001** - Номер кадастрового квартала
-  - Граница территориальной зоны

Подпись _____

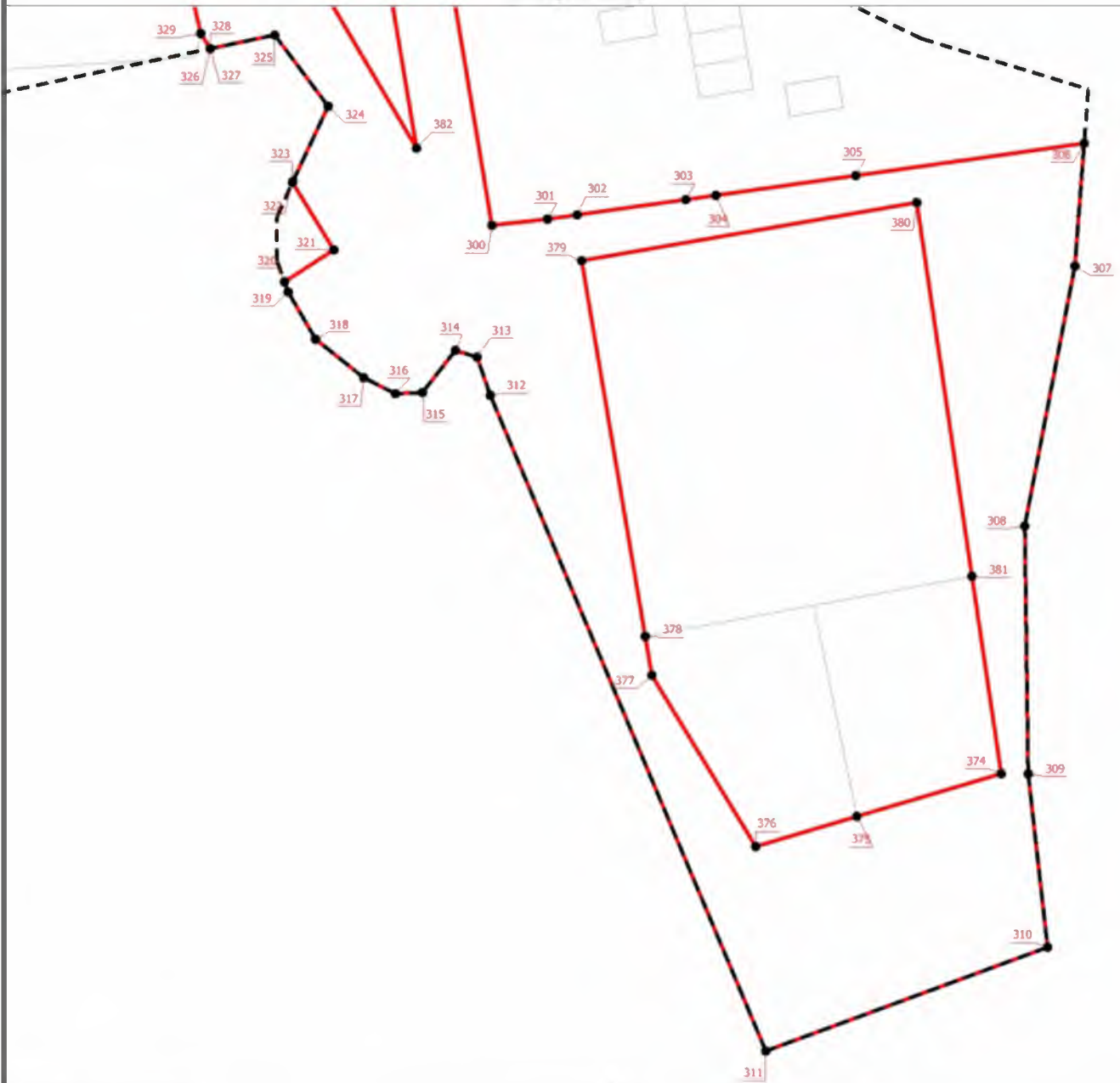
Дата " ____ " _____ г.

Место для оттиска печати (при наличии) лица, составившего описание местоположения границ объекта

Раздел 4








План границ объекта

Выносной лист 5



Масштаб 1:5000

Условные обозначения

-  - Существующая часть границы, имеющиеся в ЕГРН сведения о которой достаточны для определения ее местоположения
-  - Характерная точка границы, сведения о которой позволяют однозначно определить ее положение на местности
- Тер. зона 1 (1)** - Территориальная зона Тер. зона 1 — Р
-  - Обозначение новой характерной точки
-  - Граница населенного пункта
-  - Граница здания
-  - Граница кадастрового квартала
- 86:09:0301001** - Номер кадастрового квартала
-  - Граница территориальной зоны

Подпись _____

Дата " ____ " _____ г.

Место для оттиска печати (при наличии) лица, составившего описание местоположения границ объекта

Раздел 4







План границ объекта

Выносной лист 6



Масштаб 1:1000

Условные обозначения

-  - Существующая часть границы, имеющаяся в ЕГРН сведения о которой достаточны для определения ее местоположения
-  - Характерная точка границы, сведения о которой позволяют однозначно определить ее положение на местности
- Тер. зона 1 (1)** - Территориальная зона Тер. зона 1 — Р
- 1** - Обозначение новой характерной точки
-  - Граница населенного пункта
-  - Граница здания
-  - Граница кадастрового квартала
- 86:09:0301001** - Номер кадастрового квартала
-  - Граница территориальной зоны

Подпись _____

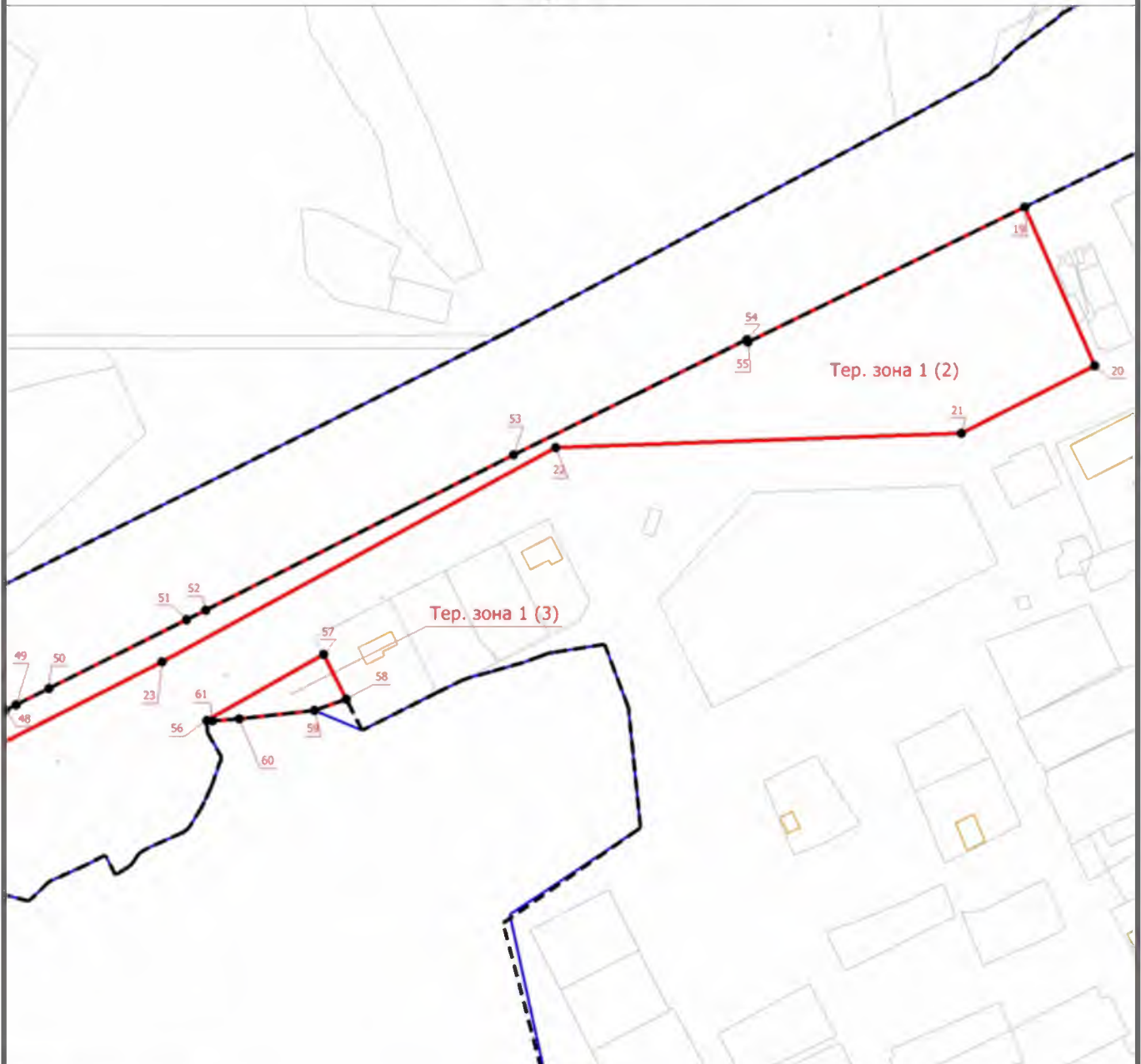
Дата " ____ " _____ г.

Место для оттиска печати (при наличии) лица, составившего описание местоположения границ объекта

Раздел 4







План границ объекта

Выносной лист 7



Масштаб 1:3000

Условные обозначения

-  - Существующая часть границы, имеющиеся в ЕГРН сведения о которой достаточны для определения ее местоположения
-  - Характерная точка границы, сведения о которой позволяют однозначно определить ее положение на местности
- Тер. зона 1 (1)** - Территориальная зона Тер. зона 1 — Р
- 1** - Обозначение новой характерной точки
-  - Граница населенного пункта
-  - Граница здания
-  - Граница кадастрового квартала
- 86:09:0301001** - Номер кадастрового квартала
-  - Граница территориальной зоны

Подпись _____

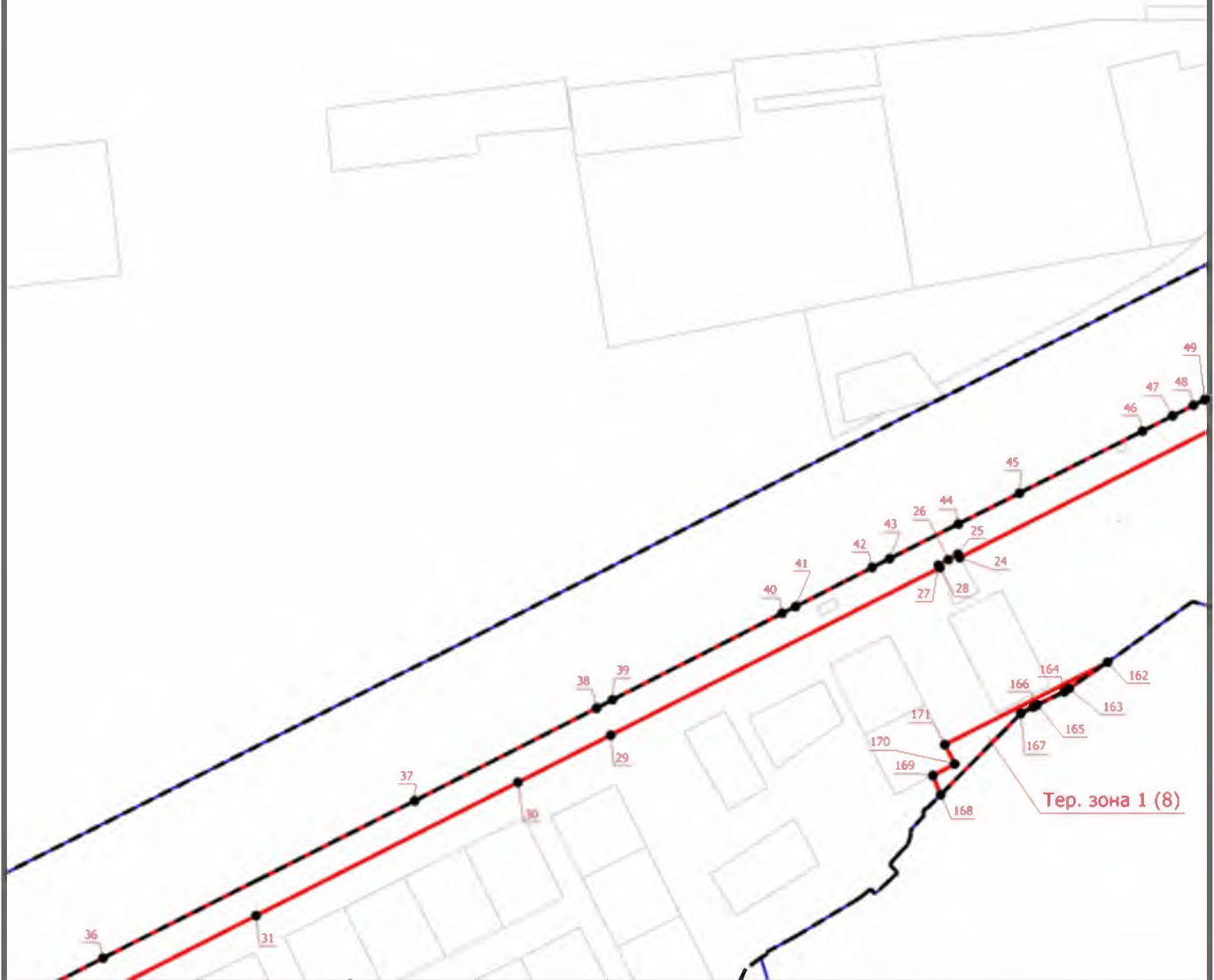
Дата " ____ " _____ г.

Место для оттиска печати (при наличии) лица, составившего описание местоположения границ объекта

Раздел 4







План границ объекта

Выносной лист 8



Масштаб 1:3000

Условные обозначения

-  - Существующая часть границы, имеющиеся в ЕГРН сведения о которой достаточны для определения ее местоположения
-  - Характерная точка границы, сведения о которой позволяют однозначно определить ее положение на местности
- Тер. зона 1 (1)** - Территориальная зона Тер. зона 1 — Р
- 1** - Обозначение новой характерной точки
-  - Граница населенного пункта
-  - Граница здания
-  - Граница кадастрового квартала
- 86:09:0301001** - Номер кадастрового квартала
-  - Граница территориальной зоны

Подпись _____

Дата " _____ " _____ г.

Место для оттиска печати (при наличии) лица, составившего описание местоположения границ объекта

Раздел 4

План границ объекта

Выносной лист 9



Масштаб 1:3000

Условные обозначения

- - Существующая часть границы, имеющиеся в ЕГРН сведения о которой достаточны для определения ее местоположения
- - Характерная точка границы, сведения о которой позволяют однозначно определить ее положение на местности
- Тер. зона 1 (1) - Территориальная зона Тер. зона 1 — Р
- 1 - Обозначение новой характерной точки
- - Граница населенного пункта
- - Граница здания
- - Граница кадастрового квартала
- 86:09:0301001 - Номер кадастрового квартала
- - Граница территориальной зоны

Подпись _____

Дата " ____ " _____ г.

Место для оттиска печати (при наличии) лица, составившего описание местоположения границ объекта

Раздел 4







План границ объекта

Выносной лист 10



Масштаб 1:1000

Условные обозначения

-  - Существующая часть границы, имеющаяся в ЕГРН сведения о которой достаточны для определения ее местоположения
-  - Характерная точка границы, сведения о которой позволяют однозначно определить ее положение на местности
- Тер. зона 1 (1)** - Территориальная зона Тер. зона 1 — Р
- 1** - Обозначение новой характерной точки
-  - Граница населенного пункта
-  - Граница здания
-  - Граница кадастрового квартала
- 86:09:0301001** - Номер кадастрового квартала
-  - Граница территориальной зоны

Подпись _____

Дата " ____ " _____ г.

Место для оттиска печати (при наличии) лица, составившего описание местоположения границ объекта

**Текстовое описание местоположения границ
населенных пунктов, территориальных зон, особо охраняемых природных
территорий, зон с особыми условиями использования территорий**

Прохождение границы		Описание прохождения границы
от точки	до точки	
1	2	3
1628	386	-
386	385	-
385	384	-
384	383	-
383	382	-
382	381	-
381	380	-
380	379	-
379	378	-
378	377	-
377	376	-
376	375	-
375	1691	-
1691	1692	-
1692	1693	-
1693	1694	-
1694	1695	-
1695	1628	-
436	435	-
435	1696	-
1696	1697	-
1697	299	-
299	298	-
298	297	-
297	296	-
296	295	-
295	294	-
294	293	-
293	292	-
292	291	-
291	290	-
290	289	-
289	1631	-
1631	1698	-
1698	1699	-
1699	1700	-

**Текстовое описание местоположения границ
населенных пунктов, территориальных зон, особо охраняемых природных
территорий, зон с особыми условиями использования территорий**

Прохождение границы		Описание прохождения границы
от точки	до точки	
1	2	3
1700	1701	-
1701	1702	-
1702	1703	-
1703	1704	-
1704	1705	-
1705	1706	-
1706	1707	-
1707	1708	-
1708	1709	-
1709	1710	-
1710	1711	-
1711	1712	-
1712	1713	-
1713	1714	-
1714	1715	-
1715	1716	-
1716	1717	-
1717	1718	-
1718	436	-
301	876	-
876	875	-
875	1719	-
1719	1720	-
1720	1721	-
1721	301	-
438	1722	-
1722	1621	-
1621	1620	-
1620	4	-
4	3	-
3	2	-
2	1	-
1	12	-
12	1619	-
1619	1618	-
1618	1617	-

**Текстовое описание местоположения границ
населенных пунктов, территориальных зон, особо охраняемых природных
территорий, зон с особыми условиями использования территорий**

Прохождение границы		Описание прохождения границы
от точки	до точки	
1	2	3
1617	1616	-
1616	1615	-
1615	440	-
440	439	-
439	438	-
925	1690	-
1690	1689	-
1689	916	-
916	917	-
917	918	-
918	919	-
919	920	-
920	921	-
921	922	-
922	923	-
923	924	-
924	925	-
1723	1724	-
1724	1725	-
1725	1726	-
1726	1727	-
1727	1728	-
1728	1729	-
1729	1730	-
1730	1731	-
1731	1732	-
1732	1733	-
1733	1734	-
1734	1735	-
1735	1736	-
1736	1737	-
1737	1738	-
1738	1739	-
1739	1740	-
1740	1741	-
1741	1742	-

**Текстовое описание местоположения границ
населенных пунктов, территориальных зон, особо охраняемых природных
территорий, зон с особыми условиями использования территорий**

Прохождение границы		Описание прохождения границы
от точки	до точки	
1	2	3
1742	1743	-
1743	1744	-
1744	1745	-
1745	1746	-
1746	1747	-
1747	1748	-
1748	1749	-
1749	1750	-
1750	1751	-
1751	1752	-
1752	1753	-
1753	1754	-
1754	1755	-
1755	1756	-
1756	1757	-
1757	1758	-
1758	1759	-
1759	1760	-
1760	1761	-
1761	1762	-
1762	1763	-
1763	30	-
30	29	-
29	28	-
28	27	-
27	1648	-
1648	1647	-
1647	1646	-
1646	1645	-
1645	1644	-
1644	145	-
145	144	-
144	143	-
143	1764	-
1764	1262	-
1262	1261	-

**Текстовое описание местоположения границ
населенных пунктов, территориальных зон, особо охраняемых природных
территорий, зон с особыми условиями использования территорий**

Прохождение границы		Описание прохождения границы
от точки	до точки	
1	2	3
1261	1260	-
1260	1259	-
1259	1258	-
1258	1765	-
1765	1766	-
1766	1723	-
1767	1768	-
1768	1769	-
1769	1770	-
1770	1771	-
1771	1772	-
1772	1773	-
1773	1774	-
1774	1775	-
1775	1776	-
1776	1777	-
1777	1767	-
328	1778	-
1778	1779	-
1779	1780	-
1780	1781	-
1781	1782	-
1782	332	-
332	331	-
331	330	-
330	329	-
329	328	-
505	504	-
504	503	-
503	502	-
502	501	-
501	500	-
500	499	-
499	498	-
498	497	-
497	1783	-

**Текстовое описание местоположения границ
населенных пунктов, территориальных зон, особо охраняемых природных
территорий, зон с особыми условиями использования территорий**

Прохождение границы		Описание прохождения границы
от точки	до точки	
1	2	3
1783	1784	-
1784	1785	-
1785	1786	-
1786	1787	-
1787	1788	-
1788	1789	-
1789	1790	-
1790	1791	-
1791	1792	-
1792	1793	-
1793	1794	-
1794	1795	-
1795	1632	-
1632	13	-
13	119	-
119	115	-
115	114	-
114	113	-
113	112	-
112	111	-
111	110	-
110	109	-
109	108	-
108	107	-
107	106	-
106	105	-
105	104	-
104	103	-
103	102	-
102	101	-
101	100	-
100	99	-
99	98	-
98	97	-
97	96	-
96	95	-

**Текстовое описание местоположения границ
населенных пунктов, территориальных зон, особо охраняемых природных
территорий, зон с особыми условиями использования территорий**

Прохождение границы		Описание прохождения границы
от точки	до точки	
1	2	3
95	94	-
94	1796	-
1796	1797	-
1797	1798	-
1798	1799	-
1799	1800	-
1800	160	-
160	159	-
159	158	-
158	157	-
157	156	-
156	155	-
155	154	-
154	153	-
153	152	-
152	151	-
151	150	-
150	274	-
274	273	-
273	272	-
272	271	-
271	270	-
270	269	-
269	268	-
268	267	-
267	266	-
266	265	-
265	264	-
264	263	-
263	262	-
262	261	-
261	260	-
260	259	-
259	258	-
258	257	-
257	256	-

**Текстовое описание местоположения границ
населенных пунктов, территориальных зон, особо охраняемых природных
территорий, зон с особыми условиями использования территорий**

Прохождение границы		Описание прохождения границы
от точки	до точки	
1	2	3
256	255	-
255	254	-
254	253	-
253	252	-
252	251	-
251	250	-
250	249	-
249	248	-
248	247	-
247	246	-
246	245	-
245	244	-
244	243	-
243	242	-
242	241	-
241	240	-
240	239	-
239	238	-
238	237	-
237	236	-
236	235	-
235	234	-
234	233	-
233	232	-
232	231	-
231	230	-
230	229	-
229	228	-
228	227	-
227	226	-
226	225	-
225	224	-
224	223	-
223	222	-
222	221	-
221	220	-

**Текстовое описание местоположения границ
населенных пунктов, территориальных зон, особо охраняемых природных
территорий, зон с особыми условиями использования территорий**

Прохождение границы		Описание прохождения границы
от точки	до точки	
1	2	3
220	219	-
219	218	-
218	217	-
217	216	-
216	215	-
215	214	-
214	213	-
213	212	-
212	211	-
211	210	-
210	209	-
209	208	-
208	207	-
207	206	-
206	205	-
205	204	-
204	203	-
203	1801	-
1801	1802	-
1802	1803	-
1803	1804	-
1804	1805	-
1805	1806	-
1806	1807	-
1807	1808	-
1808	1809	-
1809	1810	-
1810	1811	-
1811	1812	-
1812	1813	-
1813	1814	-
1814	1815	-
1815	1816	-
1816	1817	-
1817	1818	-
1818	1819	-

**Текстовое описание местоположения границ
населенных пунктов, территориальных зон, особо охраняемых природных
территорий, зон с особыми условиями использования территорий**

Прохождение границы		Описание прохождения границы
от точки	до точки	
1	2	3
1819	1820	-
1820	1821	-
1821	1822	-
1822	1823	-
1823	1824	-
1824	1825	-
1825	1826	-
1826	1827	-
1827	1828	-
1828	1829	-
1829	1830	-
1830	1831	-
1831	1832	-
1832	1833	-
1833	1834	-
1834	1835	-
1835	1836	-
1836	1837	-
1837	1838	-
1838	1839	-
1839	1840	-
1840	1841	-
1841	1842	-
1842	1843	-
1843	1844	-
1844	1845	-
1845	1846	-
1846	1847	-
1847	1848	-
1848	1849	-
1849	1850	-
1850	1851	-
1851	1852	-
1852	1853	-
1853	1854	-
1854	1855	-

**Текстовое описание местоположения границ
населенных пунктов, территориальных зон, особо охраняемых природных
территорий, зон с особыми условиями использования территорий**

Прохождение границы		Описание прохождения границы
от точки	до точки	
1	2	3
1855	1856	-
1856	1857	-
1857	1858	-
1858	1859	-
1859	516	-
516	515	-
515	514	-
514	1389	-
1389	509	-
509	508	-
508	507	-
507	506	-
506	505	-
1860	1861	-
1861	1862	-
1862	1863	-
1863	1864	-
1864	1865	-
1865	1866	-
1866	1867	-
1867	1860	-
1868	1869	-
1869	1870	-
1870	1871	-
1871	1872	-
1872	1873	-
1873	1868	-
1661	1662	-
1662	1663	-
1663	1664	-
1664	1661	-

ОПИСАНИЕ МЕСТОПОЛОЖЕНИЯ ГРАНИЦ

Территориальная зона кладбищ, полигонов утилизации, иных объектов специального назначения (СН) Муниципальное образование городское поселение Пионерский Советского района ХМАО-Югры

(наименование объекта, местоположение границ которого описано (далее - объект))

Раздел 1

Сведения об объекте

№ п/п	Характеристики объекта	Описание характеристик
1	2	3
1.	Местоположение объекта	Ханты-Мансийский автономный округ - Югра, район Советский, поселок городского типа Пионерский
2.	Площадь объекта +/- величина погрешности определения площади (Р +/- Дельта Р)	221038 +/- 165 м ²
3.	Иные характеристики объекта	Граница территориальной зоны кладбищ, полигонов утилизации, иных объектов специального назначения (СН)

Раздел 2

Сведения о местоположении границ объекта

1. Система координат МСК-86 Зона1

2. Сведения о характерных точках границ объекта

Обозначение характерных точек границ	Координаты, м		Метод определения координат характерной точки	Средняя квадратическая погрешность положения характерной точки (M _t), м	Описание обозначения точки на местности (при наличии)
	X	Y			
1	2	3	4	5	6
-	-	-	-	-	

3. Сведения о характерных точках части (частей) границы объекта

Обозначение характерных точек части границы	Координаты, м		Метод определения координат характерной точки	Средняя квадратическая погрешность положения характерной точки (M _t), м	Описание обозначения точки на местности (при наличии)
	X	Y			
1	2	3	4	5	6
Часть 1					
1	979449.75	1651811.81	Картометрический метод	0.10	Закрепление отсутствует
2	979446.92	1651847.64	Картометрический метод	0.10	Закрепление отсутствует
3	979372.25	1651863.66	Картометрический метод	0.10	Закрепление отсутствует
4	979350.18	1651868.40	Картометрический метод	0.10	Закрепление отсутствует
5	979338.34	1651870.88	Картометрический метод	0.10	Закрепление отсутствует
6	979311.60	1651860.44	Картометрический метод	0.10	Закрепление отсутствует
7	979293.78	1651855.02	Картометрический метод	0.10	Закрепление отсутствует
8	979282.04	1651829.78	Картометрический метод	0.10	Закрепление отсутствует
9	979253.64	1651770.88	Картометрический метод	0.10	Закрепление отсутствует
10	979246.66	1651751.42	Картометрический метод	0.10	Закрепление отсутствует
11	979242.30	1651735.66	Картометрический метод	0.10	Закрепление отсутствует
12	979240.14	1651720.46	Картометрический метод	0.10	Закрепление отсутствует
13	979242.54	1651702.52	Картометрический метод	0.10	Закрепление отсутствует
14	979246.16	1651696.42	Картометрический метод	0.10	Закрепление отсутствует
15	979256.14	1651678.86	Картометрический метод	0.10	Закрепление отсутствует
16	979261.82	1651666.82	Картометрический метод	0.10	Закрепление отсутствует

3. Сведения о характерных точках части (частей) границы объекта					
Обозначение характерных точек части границы	Координаты, м		Метод определения координат характерной точки	Средняя квадратическая погрешность положения характерной точки (M _t), м	Описание обозначения точки на местности (при наличии)
	X	Y			
1	2	3	4	5	6
17	979269.18	1651653.44	Картометрический метод	0.10	Закрепление отсутствует
18	979283.42	1651641.96	Картометрический метод	0.10	Закрепление отсутствует
19	979326.74	1651622.56	Картометрический метод	0.10	Закрепление отсутствует
20	979329.04	1651630.30	Картометрический метод	0.10	Закрепление отсутствует
21	979329.38	1651631.98	Картометрический метод	0.10	Закрепление отсутствует
22	979331.66	1651638.44	Картометрический метод	0.10	Закрепление отсутствует
23	979340.28	1651645.92	Картометрический метод	0.10	Закрепление отсутствует
24	979349.80	1651654.20	Картометрический метод	0.10	Закрепление отсутствует
25	979357.80	1651663.04	Картометрический метод	0.10	Закрепление отсутствует
26	979366.00	1651672.02	Картометрический метод	0.10	Закрепление отсутствует
27	979376.90	1651683.80	Картометрический метод	0.10	Закрепление отсутствует
28	979375.00	1651664.26	Картометрический метод	0.10	Закрепление отсутствует
29	979373.82	1651658.90	Картометрический метод	0.10	Закрепление отсутствует
30	979371.58	1651648.80	Картометрический метод	0.10	Закрепление отсутствует
31	979359.40	1651627.08	Картометрический метод	0.10	Закрепление отсутствует
32	979357.68	1651623.98	Картометрический метод	0.10	Закрепление отсутствует
33	979354.24	1651616.62	Картометрический метод	0.10	Закрепление отсутствует
34	979343.50	1651593.48	Картометрический метод	0.10	Закрепление отсутствует
35	979337.12	1651573.64	Картометрический метод	0.10	Закрепление отсутствует
36	979336.46	1651571.46	Картометрический метод	0.10	Закрепление отсутствует
37	979340.82	1651571.04	Картометрический метод	0.10	Закрепление отсутствует
38	979368.02	1651603.04	Картометрический метод	0.10	Закрепление отсутствует
39	979415.32	1651676.24	Картометрический метод	0.10	Закрепление отсутствует
40	979447.54	1651767.04	Картометрический метод	0.10	Закрепление отсутствует
41	979451.56	1651788.96	Картометрический метод	0.10	Закрепление отсутствует
1	979449.75	1651811.81	Картометрический метод	0.10	Закрепление отсутствует

3. Сведения о характерных точках части (частей) границы объекта					
Обозначение характерных точек части границы	Координаты, м		Метод определения координат характерной точки	Средняя квадратическая погрешность положения характерной точки (Mt), м	Описание обозначения точки на местности (при наличии)
	X	Y			
1	2	3	4	5	6
Часть 2					
42	979027.97	1652006.49	Картометрический метод	0.10	Закрепление отсутствует
43	979006.50	1652008.31	Картометрический метод	0.10	Закрепление отсутствует
44	979036.78	1652172.31	Картометрический метод	0.10	Закрепление отсутствует
45	978878.81	1652208.74	Картометрический метод	0.10	Закрепление отсутствует
46	978867.00	1652216.01	Картометрический метод	0.10	Закрепление отсутствует
47	978762.95	1652280.08	Картометрический метод	0.10	Закрепление отсутствует
48	978710.47	1652312.38	Картометрический метод	0.10	Закрепление отсутствует
49	978685.68	1652273.92	Картометрический метод	0.10	Закрепление отсутствует
50	978575.51	1652103.01	Картометрический метод	0.10	Закрепление отсутствует
51	978799.31	1651943.02	Картометрический метод	0.10	Закрепление отсутствует
52	978808.90	1651941.04	Картометрический метод	0.10	Закрепление отсутствует
53	978898.03	1651922.66	Картометрический метод	0.10	Закрепление отсутствует
54	978899.33	1651893.29	Картометрический метод	0.10	Закрепление отсутствует
55	978975.34	1651888.85	Картометрический метод	0.10	Закрепление отсутствует
56	978974.26	1651931.19	Картометрический метод	0.10	Закрепление отсутствует
57	978999.41	1651943.69	Картометрический метод	0.10	Закрепление отсутствует
58	979021.32	1651941.74	Картометрический метод	0.10	Закрепление отсутствует
42	979027.97	1652006.49	Картометрический метод	0.10	Закрепление отсутствует
Часть 3					
59	983890.36	1652870.02	Картометрический метод	0.10	Закрепление отсутствует
60	983704.04	1653185.85	Картометрический метод	0.10	Закрепление отсутствует
61	983701.88	1653184.55	Картометрический метод	0.10	Закрепление отсутствует
62	983693.70	1653194.22	Картометрический метод	0.10	Закрепление отсутствует
63	983683.54	1653204.30	Картометрический метод	0.10	Закрепление отсутствует
64	983675.81	1653210.36	Картометрический метод	0.10	Закрепление отсутствует

3. Сведения о характерных точках части (частей) границы объекта

Обозначение характерных точек части границы	Координаты, м		Метод определения координат характерной точки	Средняя квадратическая погрешность положения характерной точки (Mt), м	Описание обозначения точки на местности (при наличии)
	X	Y			
1	2	3	4	5	6
65	983620.75	1653246.19	Картометрический метод	0.10	Закрепление отсутствует
66	983599.53	1653270.77	Картометрический метод	0.10	Закрепление отсутствует
67	983546.12	1653300.61	Картометрический метод	0.10	Закрепление отсутствует
68	983537.98	1653297.97	Картометрический метод	0.10	Закрепление отсутствует
69	983594.43	1653266.39	Картометрический метод	0.10	Закрепление отсутствует
70	983615.64	1653241.81	Картометрический метод	0.10	Закрепление отсутствует
71	983670.22	1653206.50	Картометрический метод	0.10	Закрепление отсутствует
72	983678.82	1653199.51	Картометрический метод	0.10	Закрепление отсутствует
73	983695.41	1653183.43	Картометрический метод	0.10	Закрепление отсутствует
74	983696.52	1653181.29	Картометрический метод	0.10	Закрепление отсутствует
75	983534.97	1653102.10	Картометрический метод	0.10	Закрепление отсутствует
76	983719.43	1652789.13	Картометрический метод	0.10	Закрепление отсутствует
59	983890.36	1652870.02	Картометрический метод	0.10	Закрепление отсутствует

Раздел 3

Сведения о местоположении измененных (уточненных) границ объекта

1. Система координат -

2. Сведения о характерных точках границ объекта

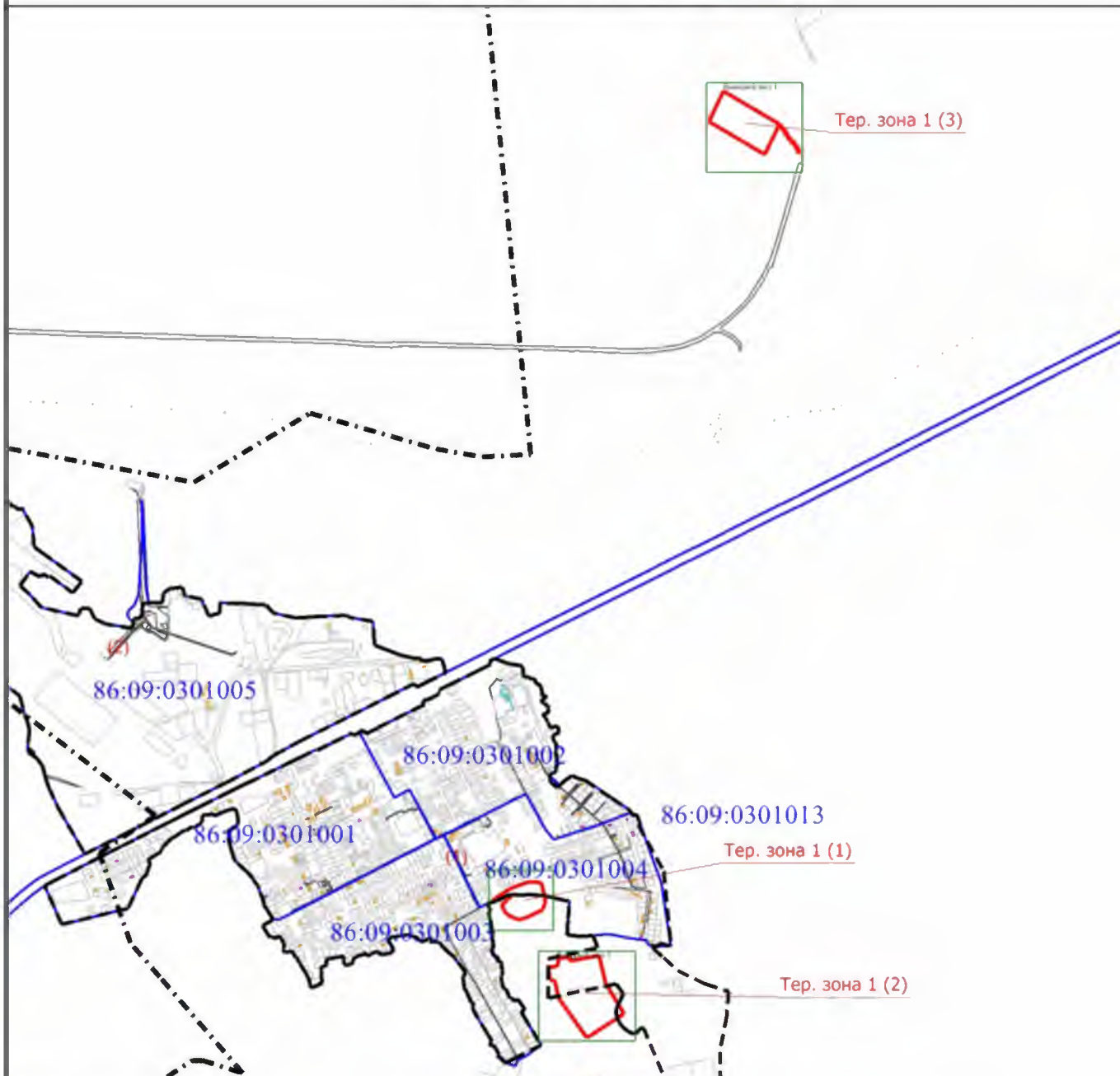
Обозначение характерных точек границ	Существующие координаты, м		Измененные (уточненные) координаты, м		Метод определения координат характерной точки	Средняя квадратическая погрешность положения характерной точки (Mt), м	Описание обозначения точки на местности (при наличии)
	X	Y	X	Y			
1	2	3	4	5	6	7	8
-	-	-	-	-	-	-	

3. Сведения о характерных точках части (частей) границы объекта

Обозначение характерных точек части границы	Существующие координаты, м		Измененные (уточненные) координаты, м		Метод определения координат характерной точки	Средняя квадратическая погрешность положения характерной точки (Mt), м	Описание обозначения точки на местности (при наличии)
	X	Y	X	Y			
1	2	3	4	5	6	7	8
-	-	-	-	-	-	-	







Раздел 4

План границ объекта



Масштаб 1:35000

Условные обозначения

-  - Существующая часть границы, имеющиеся в ЕГРН сведения о которой достаточны для определения ее местоположения
-  - Характерная точка границы, сведения о которой позволяют однозначно определить ее положение на местности
- Тер. зона 1 (1)** - Территориальная зона Тер. зона 1 — СН
- 1** - Обозначение новой характерной точки
-  - Граница территориальной зоны
-  - Граница населенного пункта
-  - Граница кадастрового квартала
-  - Граница муниципального образования
- 86:09:0301001** - Номер кадастрового квартала

Подпись _____

Дата " ____ " _____ г.

Место для оттиска печати (при наличии) лица, составившего описание местоположения границ объекта

Раздел 4








План границ объекта

Выносной лист 1



Масштаб 1:3000

Условные обозначения

-  - Существующая часть границы, имеющиеся в ЕГРН сведения о которой достаточны для определения ее местоположения
-  - Характерная точка границы, сведения о которой позволяют однозначно определить ее положение на местности
- Тер. зона 1 (1)**
1 - Территориальная зона Тер. зона 1 — СН
-  - Обозначение новой характерной точки
-  - Граница территориальной зоны
-  - Граница населенного пункта
-  - Граница кадастрового квартала
-  - Граница муниципального образования
- 86:09:0301001** - Номер кадастрового квартала

Подпись _____

Дата " ____ " _____ г.

Место для оттиска печати (при наличии) лица, составившего описание местоположения границ объекта

Раздел 4







План границ объекта

Выносной лист 2



Масштаб 1:2000

Условные обозначения

-  - Существующая часть границы, имеющиеся в ЕГРН сведения о которой достаточны для определения ее местоположения
-  - Характерная точка границы, сведения о которой позволяют однозначно определить ее положение на местности
- Тер. зона 1 (1)** - Территориальная зона Тер. зона 1 — СН
- 1** - Обозначение новой характерной точки
-  - Граница территориальной зоны
-  - Граница населенного пункта
-  - Граница кадастрового квартала
-  - Граница муниципального образования
- 86:09:0301001** - Номер кадастрового квартала

Подпись _____

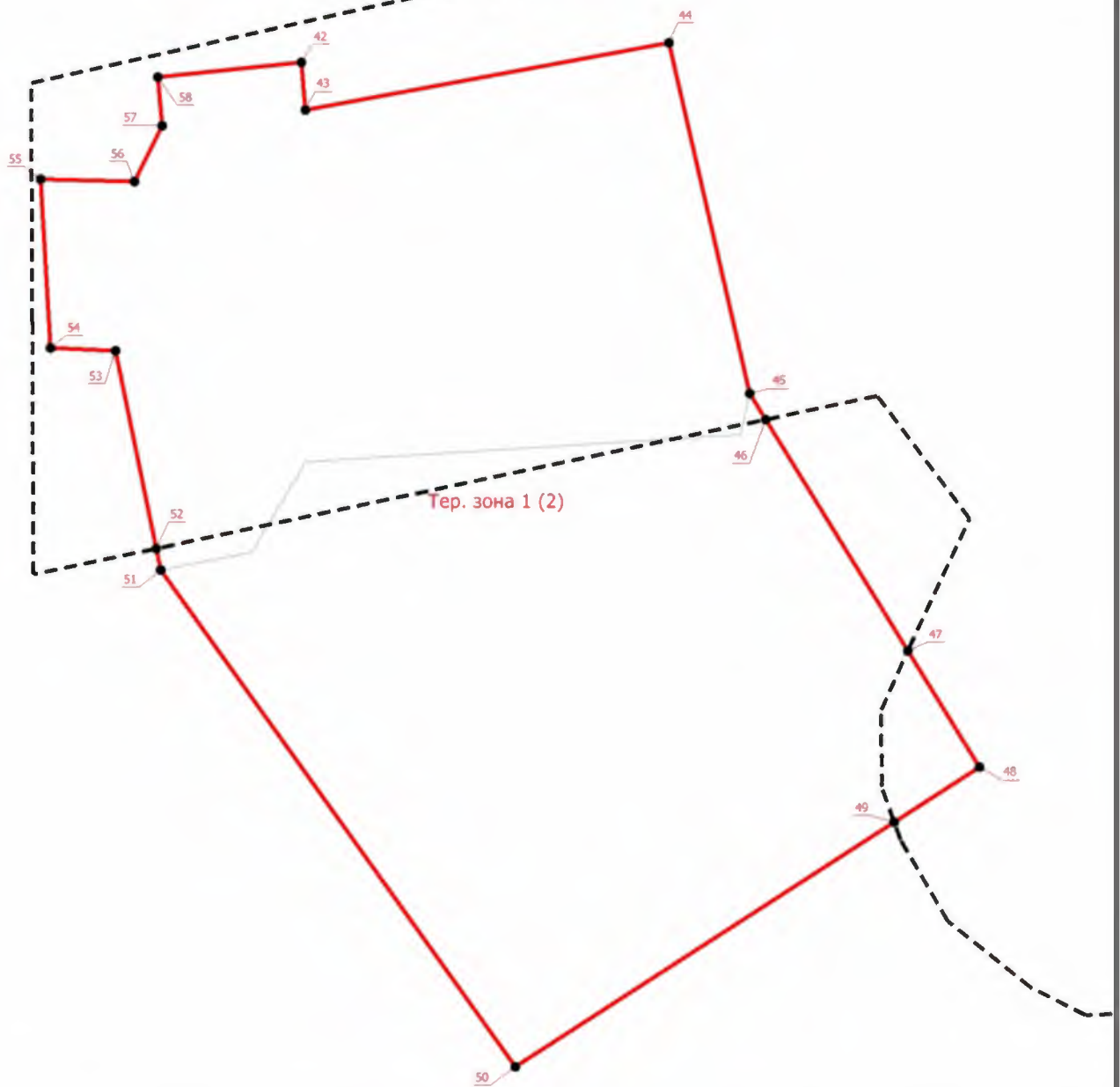
Дата " ____ " _____ г.

Место для оттиска печати (при наличии) лица, составившего описание местоположения границ объекта

Раздел 4








План границ объекта

Выносной лист 3



Масштаб 1:3000

Условные обозначения

-  - Существующая часть границы, имеющиеся в ЕГРН сведения о которой достаточны для определения ее местоположения
-  - Характерная точка границы, сведения о которой позволяют однозначно определить ее положение на местности
- Тер. зона 1 (1)**
1 - Территориальная зона Тер. зона 1 — СН
-  - Обозначение новой характерной точки
-  - Граница территориальной зоны
-  - Граница населенного пункта
-  - Граница кадастрового квартала
-  - Граница муниципального образования
- 86:09:0301001** - Номер кадастрового квартала

Подпись _____

Дата " ____ " _____ г.

Место для оттиска печати (при наличии) лица, составившего описание местоположения границ объекта

**Текстовое описание местоположения границ
населенных пунктов, территориальных зон, особо охраняемых природных
территорий, зон с особыми условиями использования территорий**

Прохождение границы		Описание прохождения границы
от точки	до точки	
1	2	3
1	2	-
2	3	-
3	4	-
4	5	-
5	6	-
6	7	-
7	8	-
8	9	-
9	10	-
10	11	-
11	12	-
12	13	-
13	14	-
14	15	-
15	16	-
16	17	-
17	18	-
18	19	-
19	20	-
20	21	-
21	22	-
22	23	-
23	24	-
24	25	-
25	26	-
26	27	-
27	28	-
28	29	-
29	30	-
30	31	-
31	32	-
32	33	-
33	34	-
34	35	-
35	36	-
36	37	-

**Текстовое описание местоположения границ
населенных пунктов, территориальных зон, особо охраняемых природных
территорий, зон с особыми условиями использования территорий**

Прохождение границы		Описание прохождения границы
от точки	до точки	
1	2	3
37	38	-
38	39	-
39	40	-
40	41	-
41	1	-
42	43	-
43	44	-
44	45	-
45	46	-
46	47	-
47	48	-
48	49	-
49	50	-
50	51	-
51	52	-
52	53	-
53	54	-
54	55	-
55	56	-
56	57	-
57	58	-
58	42	-
59	60	-
60	61	-
61	62	-
62	63	-
63	64	-
64	65	-
65	66	-
66	67	-
67	68	-
68	69	-
69	70	-
70	71	-
71	72	-
72	73	-

**Текстовое описание местоположения границ
населенных пунктов, территориальных зон, особо охраняемых природных
территорий, зон с особыми условиями использования территорий**

Прохождение границы		Описание прохождения границы
от точки	до точки	
1	2	3
73	74	-
74	75	-
75	76	-
76	59	-

ОПИСАНИЕ МЕСТОПОЛОЖЕНИЯ ГРАНИЦ

Территориальная зона садов, огородов, сельскохозяйственного назначения (СХ)
Муниципальное образование городское поселение Пионерский Советского района
ХМАО-Югры

(наименование объекта, местоположение границ которого описано (далее - объект))

Раздел 1

Сведения об объекте

№ п/п	Характеристики объекта	Описание характеристик
1	2	3
1.	Местоположение объекта	Ханты-Мансийский автономный округ - Югра, район Советский, поселок городского типа Пионерский
2.	Площадь объекта +/- величина погрешности определения площади (Р +/- Дельта Р)	643278 +/- 281 м ²
3.	Иные характеристики объекта	Граница территориальной зоны садов, огородов, сельскохозяйственного назначения (СХ)

Раздел 2

Сведения о местоположении границ объекта

1. Система координат МСК-86 Зона1

2. Сведения о характерных точках границ объекта

Обозначение характерных точек границ	Координаты, м		Метод определения координат характерной точки	Средняя квадратическая погрешность положения характерной точки (M _t), м	Описание обозначения точки на местности (при наличии)
	X	Y			
1	2	3	4	5	6
-	-	-	-	-	

3. Сведения о характерных точках части (частей) границы объекта

Обозначение характерных точек части границы	Координаты, м		Метод определения координат характерной точки	Средняя квадратическая погрешность положения характерной точки (M _t), м	Описание обозначения точки на местности (при наличии)
	X	Y			
1	2	3	4	5	6
Часть 1					
1	980340.81	1649978.85	Картометрический метод	0.10	Закрепление отсутствует
2	980296.68	1649954.28	Картометрический метод	0.10	Закрепление отсутствует
3	980290.48	1649907.84	Картометрический метод	0.10	Закрепление отсутствует
4	980241.80	1649791.24	Картометрический метод	0.10	Закрепление отсутствует
5	980321.00	1649686.00	Картометрический метод	0.10	Закрепление отсутствует
6	980327.88	1649674.24	Картометрический метод	0.10	Закрепление отсутствует
7	980514.46	1649425.46	Картометрический метод	0.10	Закрепление отсутствует
8	980638.30	1649262.12	Картометрический метод	0.10	Закрепление отсутствует
9	980652.68	1649269.44	Картометрический метод	0.10	Закрепление отсутствует
10	980735.26	1649333.84	Картометрический метод	0.10	Закрепление отсутствует
11	980552.42	1649629.08	Картометрический метод	0.10	Закрепление отсутствует
12	980574.88	1649813.26	Картометрический метод	0.10	Закрепление отсутствует
13	980528.97	1649895.12	Картометрический метод	0.10	Закрепление отсутствует
14	980524.22	1649884.14	Картометрический метод	0.10	Закрепление отсутствует
15	980482.77	1649906.46	Картометрический метод	0.10	Закрепление отсутствует
16	980491.14	1649923.59	Картометрический метод	0.10	Закрепление отсутствует

3. Сведения о характерных точках части (частей) границы объекта					
Обозначение характерных точек части границы	Координаты, м		Метод определения координат характерной точки	Средняя квадратическая погрешность положения характерной точки (M _t), м	Описание обозначения точки на местности (при наличии)
	X	Y			
1	2	3	4	5	6
17	980390.32	1649973.41	Картометрический метод	0.10	Закрепление отсутствует
18	980391.10	1649974.92	Картометрический метод	0.10	Закрепление отсутствует
1	980340.81	1649978.85	Картометрический метод	0.10	Закрепление отсутствует
Часть 2					
19	980760.18	1648592.52	Картометрический метод	0.10	Закрепление отсутствует
20	981061.56	1648208.26	Картометрический метод	0.10	Закрепление отсутствует
21	981115.40	1648138.96	Картометрический метод	0.10	Закрепление отсутствует
22	981315.72	1648051.63	Картометрический метод	0.10	Закрепление отсутствует
23	981382.94	1648194.38	Картометрический метод	0.10	Закрепление отсутствует
24	981188.91	1648354.12	Картометрический метод	0.10	Закрепление отсутствует
25	981008.08	1648523.98	Картометрический метод	0.10	Закрепление отсутствует
26	980829.44	1648670.96	Картометрический метод	0.10	Закрепление отсутствует
19	980760.18	1648592.52	Картометрический метод	0.10	Закрепление отсутствует
Часть 3					
27	978269.70	1652719.50	Картометрический метод	0.10	Закрепление отсутствует
28	978246.30	1652640.73	Картометрический метод	0.10	Закрепление отсутствует
29	978379.57	1652559.88	Картометрический метод	0.10	Закрепление отсутствует
30	978409.81	1652554.74	Картометрический метод	0.10	Закрепление отсутствует
31	978702.08	1652505.28	Картометрический метод	0.10	Закрепление отсутствует
32	978747.32	1652766.18	Картометрический метод	0.10	Закрепление отсутствует
33	978456.53	1652809.11	Картометрический метод	0.10	Закрепление отсутствует
34	978302.98	1652831.90	Картометрический метод	0.10	Закрепление отсутствует
27	978269.70	1652719.50	Картометрический метод	0.10	Закрепление отсутствует
Часть 4					
35	981816.90	1648552.00	Картометрический метод	0.10	Закрепление отсутствует
36	981790.16	1648528.64	Картометрический метод	0.10	Закрепление отсутствует

3. Сведения о характерных точках части (частей) границы объекта					
Обозначение характерных точек части границы	Координаты, м		Метод определения координат характерной точки	Средняя квадратическая погрешность положения характерной точки (M _t), м	Описание обозначения точки на местности (при наличии)
	X	Y			
1	2	3	4	5	6
37	981756.70	1648478.46	Картометрический метод	0.10	Закрепление отсутствует
38	981709.30	1648428.64	Картометрический метод	0.10	Закрепление отсутствует
39	981688.34	1648405.46	Картометрический метод	0.10	Закрепление отсутствует
40	981623.22	1648504.90	Картометрический метод	0.10	Закрепление отсутствует
41	981522.66	1648371.56	Картометрический метод	0.10	Закрепление отсутствует
42	981608.58	1648309.76	Картометрический метод	0.10	Закрепление отсутствует
43	981667.34	1648265.20	Картометрический метод	0.10	Закрепление отсутствует
44	981688.04	1648302.72	Картометрический метод	0.10	Закрепление отсутствует
45	981737.46	1648245.64	Картометрический метод	0.10	Закрепление отсутствует
46	981777.66	1648192.44	Картометрический метод	0.10	Закрепление отсутствует
47	981800.78	1648211.36	Картометрический метод	0.10	Закрепление отсутствует
48	981841.28	1648243.08	Картометрический метод	0.10	Закрепление отсутствует
49	981854.36	1648260.02	Картометрический метод	0.10	Закрепление отсутствует
50	981887.30	1648303.56	Картометрический метод	0.10	Закрепление отсутствует
51	981902.24	1648328.88	Картометрический метод	0.10	Закрепление отсутствует
52	981931.72	1648373.22	Картометрический метод	0.10	Закрепление отсутствует
53	981931.73	1648373.23	Картометрический метод	0.10	Закрепление отсутствует
54	981932.42	1648374.26	Картометрический метод	0.10	Закрепление отсутствует
55	981917.30	1648384.98	Картометрический метод	0.10	Закрепление отсутствует
56	981919.14	1648401.92	Картометрический метод	0.10	Закрепление отсутствует
57	981917.84	1648417.04	Картометрический метод	0.10	Закрепление отсутствует
58	981912.80	1648436.24	Картометрический метод	0.10	Закрепление отсутствует
59	981902.82	1648460.88	Картометрический метод	0.10	Закрепление отсутствует
60	981900.64	1648466.14	Картометрический метод	0.10	Закрепление отсутствует
61	981894.34	1648485.20	Картометрический метод	0.10	Закрепление отсутствует
62	981890.88	1648495.86	Картометрический метод	0.10	Закрепление отсутствует

3. Сведения о характерных точках части (частей) границы объекта					
Обозначение характерных точек части границы	Координаты, м		Метод определения координат характерной точки	Средняя квадратическая погрешность положения характерной точки (M _t), м	Описание обозначения точки на местности (при наличии)
	X	Y			
1	2	3	4	5	6
63	981889.20	1648501.32	Картометрический метод	0.10	Закрепление отсутствует
64	981884.30	1648519.40	Картометрический метод	0.10	Закрепление отсутствует
65	981882.94	1648522.74	Картометрический метод	0.10	Закрепление отсутствует
66	981875.32	1648534.52	Картометрический метод	0.10	Закрепление отсутствует
67	981860.80	1648563.70	Картометрический метод	0.10	Закрепление отсутствует
68	981851.80	1648582.30	Картометрический метод	0.10	Закрепление отсутствует
35	981816.90	1648552.00	Картометрический метод	0.10	Закрепление отсутствует
Часть 5					
69	981132.52	1649261.16	Картометрический метод	0.10	Закрепление отсутствует
70	981101.63	1649236.72	Картометрический метод	0.10	Закрепление отсутствует
71	981220.64	1649065.84	Картометрический метод	0.10	Закрепление отсутствует
72	981263.80	1649003.88	Картометрический метод	0.10	Закрепление отсутствует
73	981272.73	1648995.96	Картометрический метод	0.10	Закрепление отсутствует
74	981296.45	1648971.50	Картометрический метод	0.10	Закрепление отсутствует
75	981312.40	1648949.04	Картометрический метод	0.10	Закрепление отсутствует
76	981312.63	1648948.73	Картометрический метод	0.10	Закрепление отсутствует
77	981311.73	1648948.10	Картометрический метод	0.10	Закрепление отсутствует
78	981409.42	1648821.12	Картометрический метод	0.10	Закрепление отсутствует
79	981496.40	1648734.78	Картометрический метод	0.10	Закрепление отсутствует
80	981545.19	1648786.94	Картометрический метод	0.10	Закрепление отсутствует
81	981567.31	1648813.47	Картометрический метод	0.10	Закрепление отсутствует
82	981573.64	1648822.10	Картометрический метод	0.10	Закрепление отсутствует
83	981578.46	1648830.16	Картометрический метод	0.10	Закрепление отсутствует
84	981587.08	1648848.67	Картометрический метод	0.10	Закрепление отсутствует
85	981583.90	1648851.74	Картометрический метод	0.10	Закрепление отсутствует
86	981580.50	1648855.02	Картометрический метод	0.10	Закрепление отсутствует

3. Сведения о характерных точках части (частей) границы объекта					
Обозначение характерных точек части границы	Координаты, м		Метод определения координат характерной точки	Средняя квадратическая погрешность положения характерной точки (M _t), м	Описание обозначения точки на местности (при наличии)
	X	Y			
1	2	3	4	5	6
87	981554.75	1648880.86	Картометрический метод	0.10	Закрепление отсутствует
88	981560.99	1648887.60	Картометрический метод	0.10	Закрепление отсутствует
89	981543.55	1648904.63	Картометрический метод	0.10	Закрепление отсутствует
90	981536.87	1648910.88	Картометрический метод	0.10	Закрепление отсутствует
91	981546.85	1648922.59	Картометрический метод	0.10	Закрепление отсутствует
92	981551.77	1648928.17	Картометрический метод	0.10	Закрепление отсутствует
93	981520.30	1648945.95	Картометрический метод	0.10	Закрепление отсутствует
94	981447.61	1648987.06	Картометрический метод	0.10	Закрепление отсутствует
95	981382.56	1648992.75	Картометрический метод	0.10	Закрепление отсутствует
96	981382.48	1648992.73	Картометрический метод	0.10	Закрепление отсутствует
97	981332.27	1648997.11	Картометрический метод	0.10	Закрепление отсутствует
98	981300.66	1649039.61	Картометрический метод	0.10	Закрепление отсутствует
99	981260.90	1649094.71	Картометрический метод	0.10	Закрепление отсутствует
100	981137.74	1649265.35	Картометрический метод	0.10	Закрепление отсутствует
69	981132.52	1649261.16	Картометрический метод	0.10	Закрепление отсутствует
Часть 6					
101	980757.46	1649425.52	Картометрический метод	0.10	Закрепление отсутствует
102	980757.48	1649423.50	Картометрический метод	0.10	Закрепление отсутствует
103	980867.76	1649283.38	Картометрический метод	0.10	Закрепление отсутствует
104	980925.94	1649339.52	Картометрический метод	0.10	Закрепление отсутствует
105	980909.64	1649377.20	Картометрический метод	0.10	Закрепление отсутствует
106	980898.62	1649397.04	Картометрический метод	0.10	Закрепление отсутствует
107	980898.32	1649398.84	Картометрический метод	0.10	Закрепление отсутствует
108	980809.48	1649471.88	Картометрический метод	0.10	Закрепление отсутствует
101	980757.46	1649425.52	Картометрический метод	0.10	Закрепление отсутствует
Часть 7					

3. Сведения о характерных точках части (частей) границы объекта					
Обозначение характерных точек части границы	Координаты, м		Метод определения координат характерной точки	Средняя квадратическая погрешность положения характерной точки (M _t), м	Описание обозначения точки на местности (при наличии)
	X	Y			
1	2	3	4	5	6
109	978915.08	1652302.77	Картометрический метод	0.10	Закрепление отсутствует
110	979030.20	1652277.54	Картометрический метод	0.10	Закрепление отсутствует
111	979039.13	1652275.69	Картометрический метод	0.10	Закрепление отсутствует
112	979046.30	1652333.78	Картометрический метод	0.10	Закрепление отсутствует
113	979038.34	1652335.07	Картометрический метод	0.10	Закрепление отсутствует
114	978789.54	1652376.74	Картометрический метод	0.10	Закрепление отсутствует
109	978915.08	1652302.77	Картометрический метод	0.10	Закрепление отсутствует
Часть 8					
115	981240.41	1648715.06	Картометрический метод	0.10	Закрепление отсутствует
116	981267.68	1648676.54	Картометрический метод	0.10	Закрепление отсутствует
117	981325.40	1648729.12	Картометрический метод	0.10	Закрепление отсутствует
118	981294.19	1648763.31	Картометрический метод	0.10	Закрепление отсутствует
115	981240.41	1648715.06	Картометрический метод	0.10	Закрепление отсутствует
Часть 9					
119	987038.94	1655155.04	Картометрический метод	0.10	Закрепление отсутствует
120	987070.49	1655203.44	Картометрический метод	0.10	Закрепление отсутствует
121	987116.07	1655214.88	Картометрический метод	0.10	Закрепление отсутствует
122	987153.49	1655242.58	Картометрический метод	0.10	Закрепление отсутствует
123	987191.00	1655272.53	Картометрический метод	0.10	Закрепление отсутствует
124	987212.53	1655298.68	Картометрический метод	0.10	Закрепление отсутствует
125	987246.16	1655342.38	Картометрический метод	0.10	Закрепление отсутствует
126	987272.29	1655370.58	Картометрический метод	0.10	Закрепление отсутствует
127	987260.49	1655409.53	Картометрический метод	0.10	Закрепление отсутствует
128	987237.41	1655449.00	Картометрический метод	0.10	Закрепление отсутствует
129	987192.48	1655505.28	Картометрический метод	0.10	Закрепление отсутствует
130	987135.77	1655501.08	Картометрический метод	0.10	Закрепление отсутствует

3. Сведения о характерных точках части (частей) границы объекта

Обозначение характерных точек части границы	Координаты, м		Метод определения координат характерной точки	Средняя квадратическая погрешность положения характерной точки (M _t), м	Описание обозначения точки на местности (при наличии)
	X	Y			
1	2	3	4	5	6
131	987085.54	1655489.78	Картометрический метод	0.10	Закрепление отсутствует
132	987046.16	1655468.95	Картометрический метод	0.10	Закрепление отсутствует
133	987009.99	1655418.59	Картометрический метод	0.10	Закрепление отсутствует
134	986991.24	1655353.89	Картометрический метод	0.10	Закрепление отсутствует
135	986937.44	1655263.65	Картометрический метод	0.10	Закрепление отсутствует
136	986923.30	1655200.98	Картометрический метод	0.10	Закрепление отсутствует
137	986915.61	1655180.99	Картометрический метод	0.10	Закрепление отсутствует
138	986878.34	1655006.36	Картометрический метод	0.10	Закрепление отсутствует
139	986862.97	1654926.04	Картометрический метод	0.10	Закрепление отсутствует
140	986974.36	1654982.22	Картометрический метод	0.10	Закрепление отсутствует
141	987004.06	1655058.66	Картометрический метод	0.10	Закрепление отсутствует
119	987038.94	1655155.04	Картометрический метод	0.10	Закрепление отсутствует

Раздел 3

Сведения о местоположении измененных (уточненных) границ объекта

1. Система координат -

2. Сведения о характерных точках границ объекта

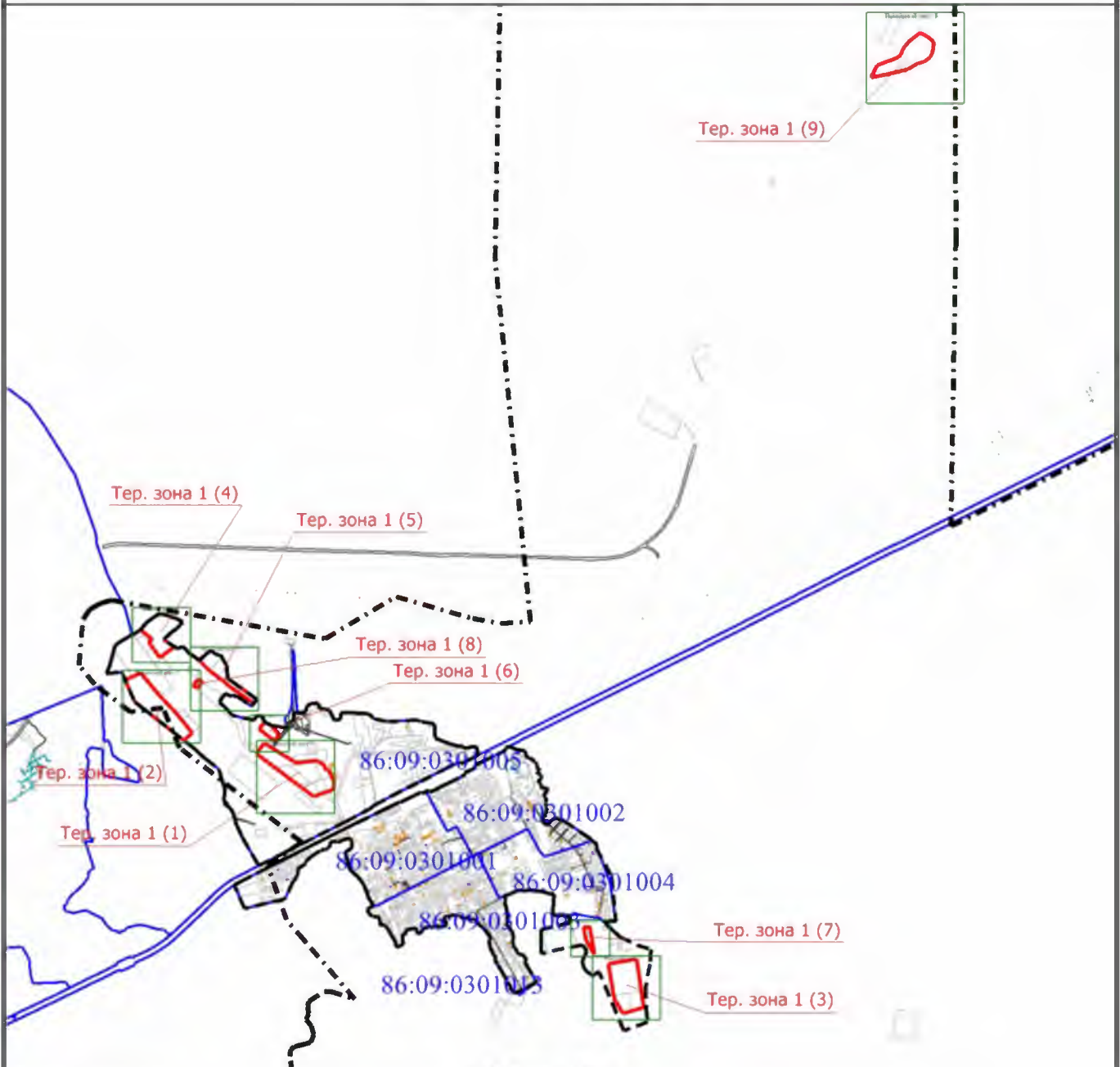
Обозначение характерных точек границ	Существующие координаты, м		Измененные (уточненные) координаты, м		Метод определения координат характерной точки	Средняя квадратическая погрешность положения характерной точки (Mt), м	Описание обозначения точки на местности (при наличии)
	X	Y	X	Y			
1	2	3	4	5	6	7	8
-	-	-	-	-	-	-	

3. Сведения о характерных точках части (частей) границы объекта

Обозначение характерных точек части границы	Существующие координаты, м		Измененные (уточненные) координаты, м		Метод определения координат характерной точки	Средняя квадратическая погрешность положения характерной точки (Mt), м	Описание обозначения точки на местности (при наличии)
	X	Y	X	Y			
1	2	3	4	5	6	7	8
-	-	-	-	-	-	-	

Раздел 4

План границ объекта



Масштаб 1:57000

Условные обозначения

- Существующая часть границы, имеющаяся в ЕГРН сведения о которой достаточны для определения ее местоположения
- Характерная точка границы, сведения о которой позволяют однозначно определить ее положение на местности
- Тер. зона 1 (1)** - Территориальная зона Тер. зона 1 — СХ
- 1** - Обозначение новой характерной точки
- Граница населенного пункта
- Граница кадастрового квартала
- 86:09:0301001** - Номер кадастрового квартала
- Граница территориальной зоны
- Граница муниципального образования

Подпись _____

Дата " ____ " _____ г.

Место для оттиска печати (при наличии) лица, составившего описание местоположения границ объекта

Раздел 4

План границ объекта

Выносной лист 1



Масштаб 1:3000

Условные обозначения

- Существующая часть границы, имеющиеся в ЕГРН сведения о которой достаточны для определения ее местоположения
- Характерная точка границы, сведения о которой позволяют однозначно определить ее положение на местности
- Тер. зона 1 (1)**
1 - Территориальная зона Тер. зона 1 — СХ
- Обозначение новой характерной точки
- Граница населенного пункта
- Граница кадастрового квартала
- 86:09:0301001** - Номер кадастрового квартала
- Граница территориальной зоны
- Граница муниципального образования

Подпись _____

Дата " ____ " _____ г.

Место для оттиска печати (при наличии) лица, составившего описание местоположения границ объекта

Раздел 4

План границ объекта

Выносной лист 2



Масштаб 1:3500

Условные обозначения

- Существующая часть границы, имеющаяся в ЕГРН сведения о которой достаточны для определения ее местоположения
- Характерная точка границы, сведения о которой позволяют однозначно определить ее положение на местности
- Тер. зона 1 (1)** - Территориальная зона Тер. зона 1 — СХ
- 1** - Обозначение новой характерной точки
- Граница населенного пункта
- Граница здания
- Граница кадастрового квартала
- 86:09:0301001** - Номер кадастрового квартала
- Граница территориальной зоны

Подпись _____

Дата " ____ " _____ г.

Место для оттиска печати (при наличии) лица, составившего описание местоположения границ объекта

Раздел 4








План границ объекта

Выносной лист 3



Масштаб 1:4000

Условные обозначения

-  - Существующая часть границы, имеющиеся в ЕГРН сведения о которой достаточны для определения ее местоположения
-  - Характерная точка границы, сведения о которой позволяют однозначно определить ее положение на местности
- Тер. зона 1 (1)**
1 - Территориальная зона Тер. зона 1 — СХ
-  - Обозначение новой характерной точки
-  - Граница населенного пункта
-  - Граница кадастрового квартала
- 86:09:0301001** - Номер кадастрового квартала
-  - Граница территориальной зоны
-  - Граница муниципального образования

Подпись _____

Дата " ____ " _____ г.

Место для оттиска печати (при наличии) лица, составившего описание местоположения границ объекта

Раздел 4







План границ объекта

Выносной лист 4



Масштаб 1:2000

Условные обозначения

-  - Существующая часть границы, имеющиеся в ЕГРН сведения о которой достаточны для определения ее местоположения
-  - Характерная точка границы, сведения о которой позволяют однозначно определить ее положение на местности
- Тер. зона 1 (1)** - Территориальная зона Тер. зона 1 — СХ
- 1** - Обозначение новой характерной точки
-  - Граница населенного пункта
-  - Граница здания
-  - Граница кадастрового квартала
- 86:09:0301001** - Номер кадастрового квартала
-  - Граница территориальной зоны

Подпись _____

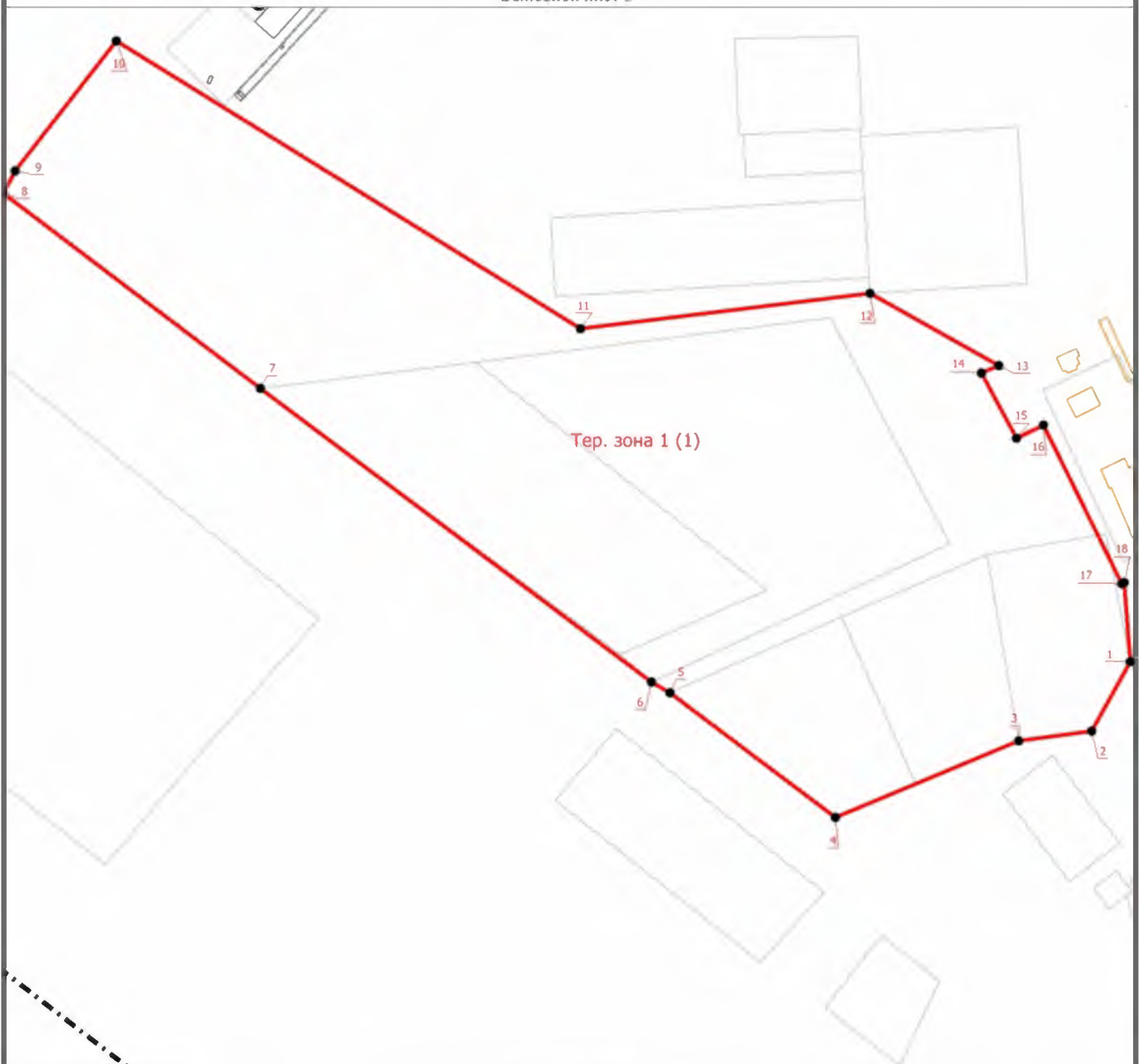
Дата " ____ " _____ г.

Место для оттиска печати (при наличии) лица, составившего описание местоположения границ объекта

Раздел 4







План границ объекта

Выносной лист 5



Масштаб 1:4000

Условные обозначения

-  - Существующая часть границы, имеющиеся в ЕГРН сведения о которой достаточны для определения ее местоположения
-  - Характерная точка границы, сведения о которой позволяют однозначно определить ее положение на местности
- Тер. зона 1 (1)** - Территориальная зона Тер. зона 1 — СХ
- 1** - Обозначение новой характерной точки
-  - Граница населенного пункта
-  - Граница здания
-  - Граница кадастрового квартала
- 86:09:0301001** - Номер кадастрового квартала
-  - Граница территориальной зоны

Подпись _____

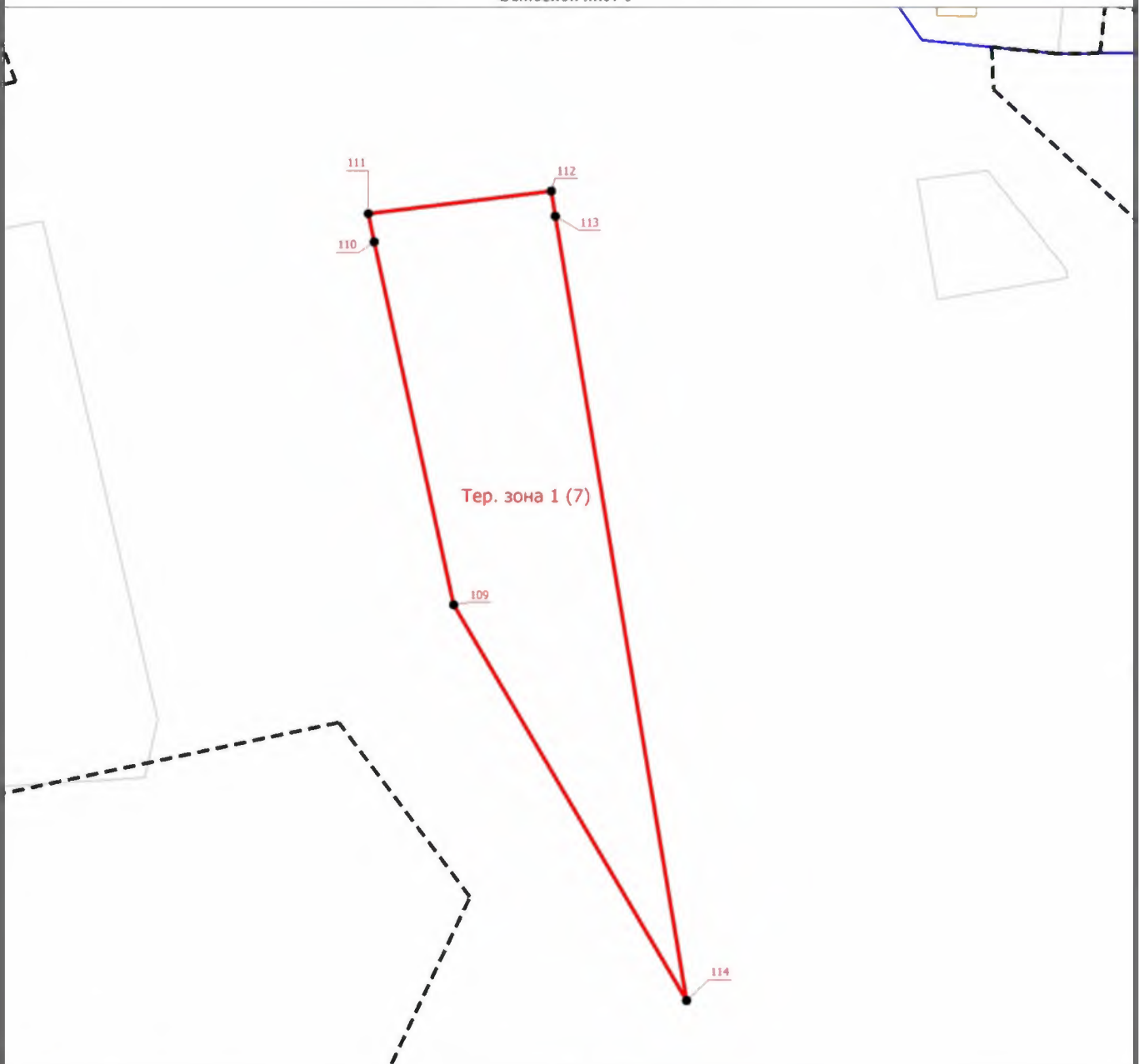
Дата "____" "____" _____ г.

Место для оттиска печати (при наличии) лица, составившего описание местоположения границ объекта

Раздел 4







План границ объекта

Выносной лист 6



Масштаб 1:2000

Условные обозначения

-  - Существующая часть границы, имеющиеся в ЕГРН сведения о которой достаточны для определения ее местоположения
-  - Характерная точка границы, сведения о которой позволяют однозначно определить ее положение на местности
- Тер. зона 1 (1)** - Территориальная зона Тер. зона 1 — СХ
- 1** - Обозначение новой характерной точки
-  - Граница населенного пункта
-  - Граница здания
-  - Граница кадастрового квартала
- 86:09:0301001** - Номер кадастрового квартала
-  - Граница территориальной зоны

Подпись _____

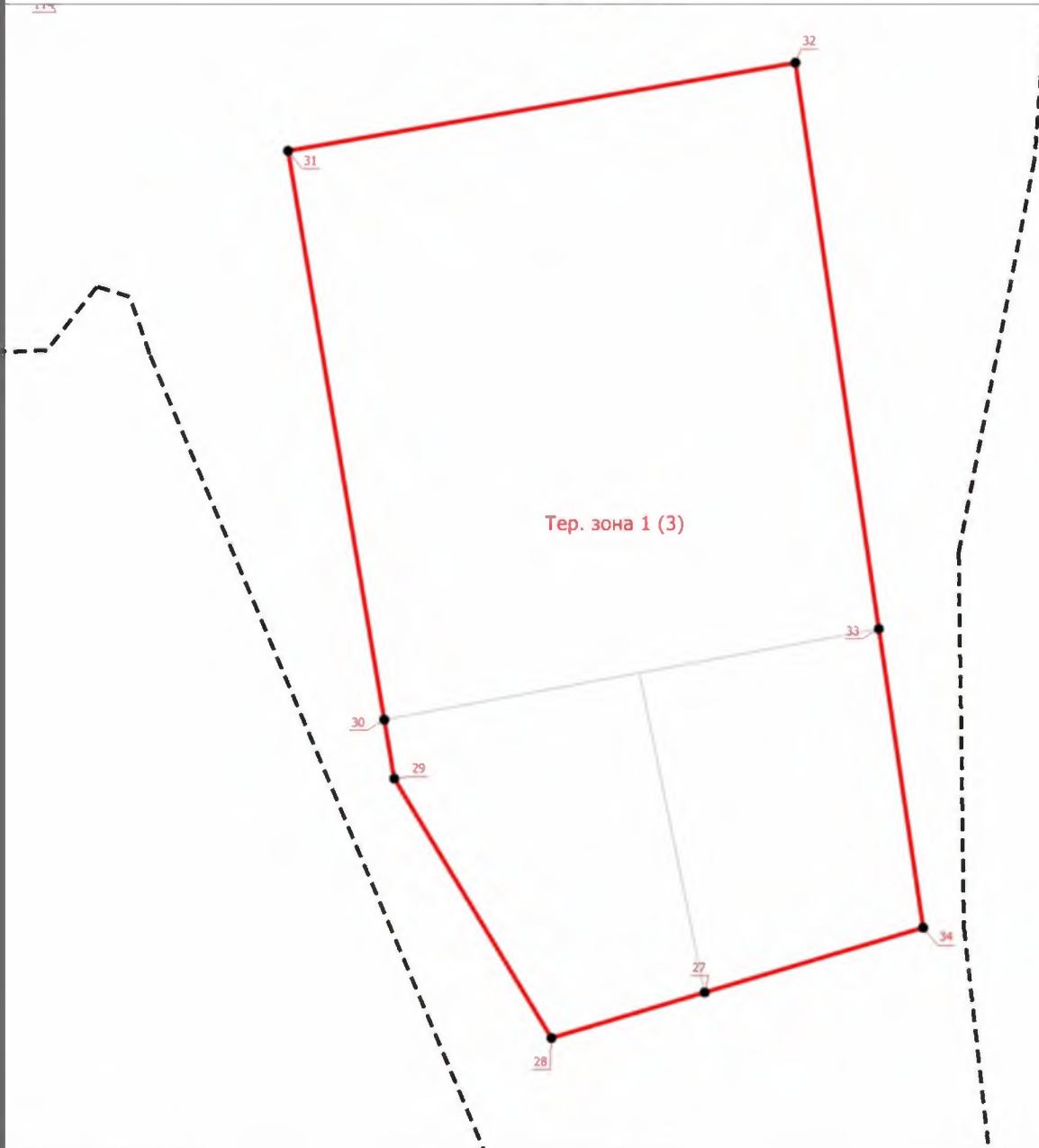
Дата " ____ " _____ г.

Место для оттиска печати (при наличии) лица, составившего описание местоположения границ объекта

Раздел 4








План границ объекта

Выносной лист 7



Масштаб 1:3500

Условные обозначения

-  - Существующая часть границы, имеющиеся в ЕГРН сведения о которой достаточны для определения ее местоположения
-  - Характерная точка границы, сведения о которой позволяют однозначно определить ее положение на местности
- Тер. зона 1 (1)**
1 - Территориальная зона Тер. зона 1 — СХ
-  - Обозначение новой характерной точки
-  - Граница населенного пункта
-  - Граница здания
-  - Граница кадастрового квартала
- 86:09:0301001** - Номер кадастрового квартала
-  - Граница территориальной зоны

Подпись _____

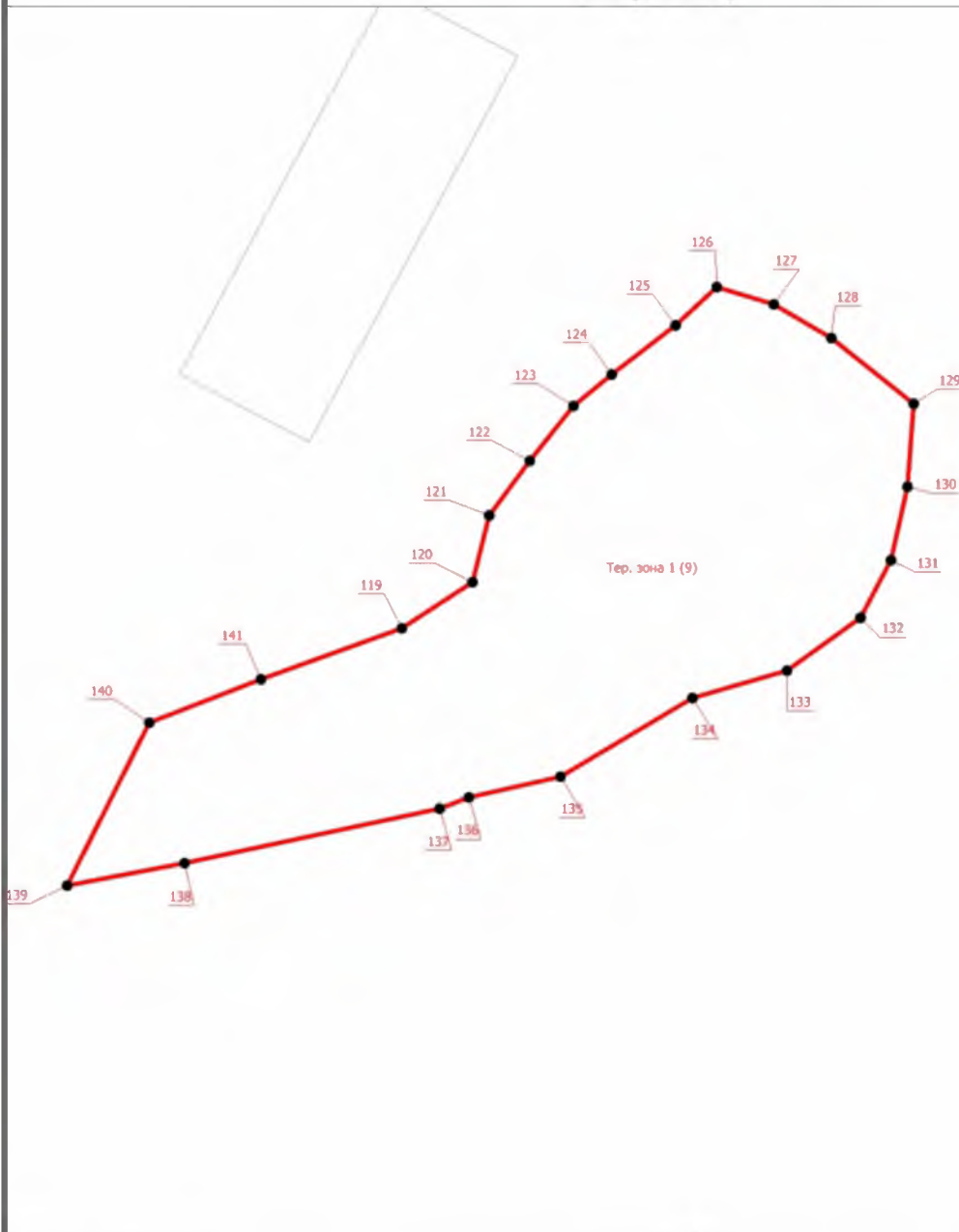
Дата " ____ " _____ г.

Место для оттиска печати (при наличии) лица, составившего описание местоположения границ объекта







Раздел 4

План границ объекта

Выносной лист 8



Условные обозначения

-  - Существующая часть границы, имеющиеся в ЕГРН сведения о которой достаточны для определения ее местоположения
-  - Характерная точка границы, сведения о которой позволяют однозначно определить ее положение на местности
- Тер. зона 1 (1)** - Территориальная зона Тер. зона 1 — СХ
- 1** - Обозначение новой характерной точки
-  - Граница населенного пункта
-  - Граница кадастрового квартала
- 86:09:0301001** - Номер кадастрового квартала
-  - Граница территориальной зоны
-  - Граница муниципального образования

Подпись _____

Дата " ____ " _____ г.

Место для оттиска печати (при наличии) лица, составившего описание местоположения границ объекта

**Текстовое описание местоположения границ
населенных пунктов, территориальных зон, особо охраняемых природных
территорий, зон с особыми условиями использования территорий**

Прохождение границы		Описание прохождения границы
от точки	до точки	
1	2	3
1	2	-
2	3	-
3	4	-
4	5	-
5	6	-
6	7	-
7	8	-
8	9	-
9	10	-
10	11	-
11	12	-
12	13	-
13	14	-
14	15	-
15	16	-
16	17	-
17	18	-
18	1	-
19	20	-
20	21	-
21	22	-
22	23	-
23	24	-
24	25	-
25	26	-
26	19	-
27	28	-
28	29	-
29	30	-
30	31	-
31	32	-
32	33	-
33	34	-
34	27	-
35	36	-
36	37	-

**Текстовое описание местоположения границ
населенных пунктов, территориальных зон, особо охраняемых природных
территорий, зон с особыми условиями использования территорий**

Прохождение границы		Описание прохождения границы
от точки	до точки	
1	2	3
37	38	-
38	39	-
39	40	-
40	41	-
41	42	-
42	43	-
43	44	-
44	45	-
45	46	-
46	47	-
47	48	-
48	49	-
49	50	-
50	51	-
51	52	-
52	53	-
53	54	-
54	55	-
55	56	-
56	57	-
57	58	-
58	59	-
59	60	-
60	61	-
61	62	-
62	63	-
63	64	-
64	65	-
65	66	-
66	67	-
67	68	-
68	35	-
69	70	-
70	71	-
71	72	-
72	73	-

**Текстовое описание местоположения границ
населенных пунктов, территориальных зон, особо охраняемых природных
территорий, зон с особыми условиями использования территорий**

Прохождение границы		Описание прохождения границы
от точки	до точки	
1	2	3
73	74	-
74	75	-
75	76	-
76	77	-
77	78	-
78	79	-
79	80	-
80	81	-
81	82	-
82	83	-
83	84	-
84	85	-
85	86	-
86	87	-
87	88	-
88	89	-
89	90	-
90	91	-
91	92	-
92	93	-
93	94	-
94	95	-
95	96	-
96	97	-
97	98	-
98	99	-
99	100	-
100	69	-
101	102	-
102	103	-
103	104	-
104	105	-
105	106	-
106	107	-
107	108	-
108	101	-

**Текстовое описание местоположения границ
населенных пунктов, территориальных зон, особо охраняемых природных
территорий, зон с особыми условиями использования территорий**

Прохождение границы		Описание прохождения границы
от точки	до точки	
1	2	3
109	110	-
110	111	-
111	112	-
112	113	-
113	114	-
114	109	-
115	116	-
116	117	-
117	118	-
118	115	-
119	120	-
120	121	-
121	122	-
122	123	-
123	124	-
124	125	-
125	126	-
126	127	-
127	128	-
128	129	-
129	130	-
130	131	-
131	132	-
132	133	-
133	134	-
134	135	-
135	136	-
136	137	-
137	138	-
138	139	-
139	140	-
140	141	-
141	119	-

ОПИСАНИЕ МЕСТОПОЛОЖЕНИЯ ГРАНИЦ

Территориальная зона территорий общего пользования (ТОП) Муниципальное образование городское поселение Пионерский Советского района ХМАО-Югры

(наименование объекта, местоположение границ которого описано (далее - объект))

Раздел 1

Сведения об объекте

№ п/п	Характеристики объекта	Описание характеристик
1	2	3
1.	Местоположение объекта	Ханты-Мансийский автономный округ - Югра, район Советский, поселок городского типа Пионерский
2.	Площадь объекта +/- величина погрешности определения площади (P +/- Дельта P)	32313 +/- 63 м ²
3.	Иные характеристики объекта	Граница территориальной зоны территорий общего пользования (ТОП)

Раздел 2

Сведения о местоположении границ объекта

1. Система координат МСК-86 Зона1

2. Сведения о характерных точках границ объекта

Обозначение характерных точек границ	Координаты, м		Метод определения координат характерной точки	Средняя квадратическая погрешность положения характерной точки (M _t), м	Описание обозначения точки на местности (при наличии)
	X	Y			
1	2	3	4	5	6
-	-	-	-	-	

3. Сведения о характерных точках части (частей) границы объекта

Обозначение характерных точек части границы	Координаты, м		Метод определения координат характерной точки	Средняя квадратическая погрешность положения характерной точки (M _t), м	Описание обозначения точки на местности (при наличии)
	X	Y			
1	2	3	4	5	6
Часть 1					
526	979331.25	1651542.61	Картометрический метод	0.10	Закрепление отсутствует
525	979344.88	1651561.32	Картометрический метод	0.10	Закрепление отсутствует
524	979397.23	1651632.90	Картометрический метод	0.10	Закрепление отсутствует
523	979407.94	1651649.60	Картометрический метод	0.10	Закрепление отсутствует
522	979414.64	1651661.11	Картометрический метод	0.10	Закрепление отсутствует
521	979422.61	1651675.85	Картометрический метод	0.10	Закрепление отсутствует
520	979431.56	1651696.90	Картометрический метод	0.10	Закрепление отсутствует
519	979448.07	1651747.64	Картометрический метод	0.10	Закрепление отсутствует
518	979455.15	1651775.95	Картометрический метод	0.10	Закрепление отсутствует
517	979456.73	1651790.90	Картометрический метод	0.10	Закрепление отсутствует
516	979456.33	1651810.56	Картометрический метод	0.10	Закрепление отсутствует
1859	979449.75	1651811.81	Картометрический метод	0.10	Закрепление отсутствует
1911	979451.56	1651788.96	Картометрический метод	0.10	Закрепление отсутствует
1910	979447.54	1651767.04	Картометрический метод	0.10	Закрепление отсутствует
1909	979415.32	1651676.24	Картометрический метод	0.10	Закрепление отсутствует
1908	979368.02	1651603.04	Картометрический метод	0.10	Закрепление отсутствует

3. Сведения о характерных точках части (частей) границы объекта					
Обозначение характерных точек части границы	Координаты, м		Метод определения координат характерной точки	Средняя квадратическая погрешность положения характерной точки (Mt), м	Описание обозначения точки на местности (при наличии)
	X	Y			
1	2	3	4	5	6
1907	979340.82	1651571.04	Картометрический метод	0.10	Закрепление отсутствует
1906	979336.46	1651571.46	Картометрический метод	0.10	Закрепление отсутствует
1967	979334.72	1651565.72	Картометрический метод	0.10	Закрепление отсутствует
1968	979332.82	1651559.36	Картометрический метод	0.10	Закрепление отсутствует
527	979329.19	1651545.24	Картометрический метод	0.10	Закрепление отсутствует
526	979331.25	1651542.61	Картометрический метод	0.10	Закрепление отсутствует
Часть 2					
92	979995.75	1651815.85	Картометрический метод	0.10	Закрепление отсутствует
1209	980002.06	1651826.00	Картометрический метод	0.10	Закрепление отсутствует
1208	980037.09	1651882.50	Картометрический метод	0.10	Закрепление отсутствует
75	980040.54	1651888.25	Картометрический метод	0.10	Закрепление отсутствует
74	980033.13	1651894.62	Картометрический метод	0.10	Закрепление отсутствует
1969	980021.54	1651904.60	Картометрический метод	0.10	Закрепление отсутствует
1796	980017.80	1651897.50	Картометрический метод	0.10	Закрепление отсутствует
94	979986.97	1651838.83	Картометрический метод	0.10	Закрепление отсутствует
93	979982.49	1651830.30	Картометрический метод	0.10	Закрепление отсутствует
92	979995.75	1651815.85	Картометрический метод	0.10	Закрепление отсутствует
Часть 3					
1970	979428.26	1649056.73	Картометрический метод	0.10	Закрепление отсутствует
1971	979434.80	1649068.15	Картометрический метод	0.10	Закрепление отсутствует
1972	979459.48	1649114.00	Картометрический метод	0.10	Закрепление отсутствует
1698	979521.06	1649233.84	Картометрический метод	0.10	Закрепление отсутствует
1631	979508.84	1649239.74	Картометрический метод	0.10	Закрепление отсутствует
1630	979417.53	1649061.47	Картометрический метод	0.10	Закрепление отсутствует
1970	979428.26	1649056.73	Картометрический метод	0.10	Закрепление отсутствует
Часть 4					

3. Сведения о характерных точках части (частей) границы объекта					
Обозначение характерных точек части границы	Координаты, м		Метод определения координат характерной точки	Средняя квадратическая погрешность положения характерной точки (M _t), м	Описание обозначения точки на местности (при наличии)
	X	Y			
1	2	3	4	5	6
1697	979955.06	1650104.38	Картометрический метод	0.10	Закрепление отсутствует
1696	979961.90	1650297.66	Картометрический метод	0.10	Закрепление отсутствует
435	979994.05	1650361.13	Картометрический метод	0.10	Закрепление отсутствует
434	979982.71	1650366.15	Картометрический метод	0.10	Закрепление отсутствует
410	979968.26	1650336.62	Картометрический метод	0.10	Закрепление отсутствует
409	979951.50	1650300.08	Картометрический метод	0.10	Закрепление отсутствует
1660	979948.84	1650289.24	Картометрический метод	0.10	Закрепление отсутствует
1659	979947.07	1650280.38	Картометрический метод	0.10	Закрепление отсутствует
1658	979945.52	1650270.42	Картометрический метод	0.10	Закрепление отсутствует
1657	979943.98	1650254.49	Картометрический метод	0.10	Закрепление отсутствует
1656	979940.97	1650150.54	Картометрический метод	0.10	Закрепление отсутствует
1655	979940.25	1650148.43	Картометрический метод	0.10	Закрепление отсутствует
1654	979936.39	1650137.07	Картометрический метод	0.10	Закрепление отсутствует
1653	979933.18	1650133.00	Картометрический метод	0.10	Закрепление отсутствует
1652	979928.89	1650129.36	Картометрический метод	0.10	Закрепление отсутствует
1651	979924.18	1650126.58	Картометрический метод	0.10	Закрепление отсутствует
1650	979917.54	1650124.86	Картометрический метод	0.10	Закрепление отсутствует
1649	979911.76	1650124.43	Картометрический метод	0.10	Закрепление отсутствует
399	979904.62	1650126.39	Картометрический метод	0.10	Закрепление отсутствует
398	979916.90	1650115.87	Картометрический метод	0.10	Закрепление отсутствует
397	979925.90	1650109.01	Картометрический метод	0.10	Закрепление отсутствует
396	979921.20	1650100.77	Картометрический метод	0.10	Закрепление отсутствует
395	979910.19	1650078.92	Картометрический метод	0.10	Закрепление отсутствует
394	979902.76	1650064.19	Картометрический метод	0.10	Закрепление отсутствует
393	979896.44	1650051.65	Картометрический метод	0.10	Закрепление отсутствует
392	979883.15	1650025.33	Картометрический метод	0.10	Закрепление отсутствует

3. Сведения о характерных точках части (частей) границы объекта					
Обозначение характерных точек части границы	Координаты, м		Метод определения координат характерной точки	Средняя квадратическая погрешность положения характерной точки (M _t), м	Описание обозначения точки на местности (при наличии)
	X	Y			
1	2	3	4	5	6
391	979865.14	1649989.59	Картометрический метод	0.10	Закрепление отсутствует
876	979856.64	1649993.89	Картометрический метод	0.10	Закрепление отсутствует
301	979825.20	1649938.23	Картометрический метод	0.10	Закрепление отсутствует
300	979825.25	1649938.23	Картометрический метод	0.10	Закрепление отсутствует
299	979853.13	1649917.00	Картометрический метод	0.10	Закрепление отсутствует
1697	979955.06	1650104.38	Картометрический метод	0.10	Закрепление отсутствует
Часть 5					
30	980411.89	1651838.53	Картометрический метод	0.10	Закрепление отсутствует
1763	980425.32	1651882.33	Картометрический метод	0.10	Закрепление отсутствует
1973	980413.04	1651887.28	Картометрический метод	0.10	Закрепление отсутствует
1974	980402.28	1651891.04	Картометрический метод	0.10	Закрепление отсутствует
1975	980395.44	1651868.86	Картометрический метод	0.10	Закрепление отсутствует
1976	980392.96	1651862.56	Картометрический метод	0.10	Закрепление отсутствует
1977	980396.06	1651861.36	Картометрический метод	0.10	Закрепление отсутствует
1978	980396.36	1651861.04	Картометрический метод	0.10	Закрепление отсутствует
1226	980394.44	1651856.02	Картометрический метод	0.10	Закрепление отсутствует
1225	980398.95	1651854.73	Картометрический метод	0.10	Закрепление отсутствует
1224	980398.10	1651851.68	Картометрический метод	0.10	Закрепление отсутствует
31	980395.72	1651843.14	Картометрический метод	0.10	Закрепление отсутствует
30	980411.89	1651838.53	Картометрический метод	0.10	Закрепление отсутствует
Часть 6					
1737	980501.85	1651840.68	Картометрический метод	0.10	Закрепление отсутствует
1736	980560.16	1651822.44	Картометрический метод	0.10	Закрепление отсутствует
1979	980561.38	1651827.20	Картометрический метод	0.10	Закрепление отсутствует
1980	980563.56	1651835.40	Картометрический метод	0.10	Закрепление отсутствует
1981	980553.26	1651840.80	Картометрический метод	0.10	Закрепление отсутствует

3. Сведения о характерных точках части (частей) границы объекта					
Обозначение характерных точек части границы	Координаты, м		Метод определения координат характерной точки	Средняя квадратическая погрешность положения характерной точки (Mt), м	Описание обозначения точки на местности (при наличии)
	X	Y			
1	2	3	4	5	6
1982	980552.80	1651840.18	Картометрический метод	0.10	Закрепление отсутствует
1983	980543.28	1651845.10	Картометрический метод	0.10	Закрепление отсутствует
1984	980543.54	1651847.02	Картометрический метод	0.10	Закрепление отсутствует
1985	980531.14	1651848.12	Картометрический метод	0.10	Закрепление отсутствует
1986	980517.60	1651849.70	Картометрический метод	0.10	Закрепление отсутствует
1987	980505.50	1651852.38	Картометрический метод	0.10	Закрепление отсутствует
1988	980504.82	1651849.24	Картометрический метод	0.10	Закрепление отсутствует
1738	980504.55	1651849.32	Картометрический метод	0.10	Закрепление отсутствует
1737	980501.85	1651840.68	Картометрический метод	0.10	Закрепление отсутствует
Часть 7					
1733	980585.12	1651811.02	Картометрический метод	0.10	Закрепление отсутствует
1732	980577.33	1651781.17	Картометрический метод	0.10	Закрепление отсутствует
1731	980595.41	1651775.47	Картометрический метод	0.10	Закрепление отсутствует
1730	980600.16	1651761.28	Картометрический метод	0.10	Закрепление отсутствует
1989	980603.68	1651777.88	Картометрический метод	0.10	Закрепление отсутствует
1990	980591.70	1651778.84	Картометрический метод	0.10	Закрепление отсутствует
1991	980591.40	1651780.78	Картометрический метод	0.10	Закрепление отсутствует
1992	980590.14	1651788.60	Картометрический метод	0.10	Закрепление отсутствует
1993	980593.50	1651808.44	Картометрический метод	0.10	Закрепление отсутствует
1733	980585.12	1651811.02	Картометрический метод	0.10	Закрепление отсутствует
Часть 8					
1789	980642.13	1651503.44	Картометрический метод	0.10	Закрепление отсутствует
1994	980644.60	1651508.44	Картометрический метод	0.10	Закрепление отсутствует
1995	980646.25	1651511.68	Картометрический метод	0.10	Закрепление отсутствует
1996	980647.02	1651513.04	Картометрический метод	0.10	Закрепление отсутствует
1767	980649.61	1651518.20	Картометрический метод	0.10	Закрепление отсутствует

3. Сведения о характерных точках части (частей) границы объекта					
Обозначение характерных точек части границы	Координаты, м		Метод определения координат характерной точки	Средняя квадратическая погрешность положения характерной точки (M _t), м	Описание обозначения точки на местности (при наличии)
	X	Y			
1	2	3	4	5	6
1777	980619.70	1651535.10	Картометрический метод	0.10	Закрепление отсутствует
1776	980636.85	1651562.54	Картометрический метод	0.10	Закрепление отсутствует
1775	980638.61	1651565.36	Картометрический метод	0.10	Закрепление отсутствует
1774	980684.18	1651638.24	Картометрический метод	0.10	Закрепление отсутствует
1997	980679.18	1651651.06	Картометрический метод	0.10	Закрепление отсутствует
1765	980673.36	1651671.16	Картометрический метод	0.10	Закрепление отсутствует
1258	980673.33	1651671.17	Картометрический метод	0.10	Закрепление отсутствует
1257	980653.70	1651634.84	Картометрический метод	0.10	Закрепление отсутствует
1256	980646.78	1651633.11	Картометрический метод	0.10	Закрепление отсутствует
1255	980624.17	1651602.59	Картометрический метод	0.10	Закрепление отсутствует
1254	980591.92	1651558.85	Картометрический метод	0.10	Закрепление отсутствует
1253	980584.27	1651591.69	Картометрический метод	0.10	Закрепление отсутствует
1252	980582.45	1651598.49	Картометрический метод	0.10	Закрепление отсутствует
1251	980580.27	1651605.03	Картометрический метод	0.10	Закрепление отсутствует
1250	980577.46	1651611.93	Картометрический метод	0.10	Закрепление отсутствует
1249	980574.34	1651618.81	Картометрический метод	0.10	Закрепление отсутствует
1248	980570.30	1651626.43	Картометрический метод	0.10	Закрепление отсутствует
1247	980569.65	1651627.46	Картометрический метод	0.10	Закрепление отсутствует
1246	980575.66	1651636.69	Картометрический метод	0.10	Закрепление отсутствует
1245	980576.76	1651638.37	Картометрический метод	0.10	Закрепление отсутствует
1244	980579.06	1651642.10	Картометрический метод	0.10	Закрепление отсутствует
1243	980610.19	1651692.57	Картометрический метод	0.10	Закрепление отсутствует
1262	980615.23	1651699.08	Картометрический метод	0.10	Закрепление отсутствует
1764	980624.76	1651730.56	Картометрический метод	0.10	Закрепление отсутствует
143	980619.36	1651731.63	Картометрический метод	0.10	Закрепление отсутствует
142	980610.95	1651700.97	Картометрический метод	0.10	Закрепление отсутствует

3. Сведения о характерных точках части (частей) границы объекта					
Обозначение характерных точек части границы	Координаты, м		Метод определения координат характерной точки	Средняя квадратическая погрешность положения характерной точки (M _t), м	Описание обозначения точки на местности (при наличии)
	X	Y			
1	2	3	4	5	6
141	980602.27	1651691.41	Картометрический метод	0.10	Закрепление отсутствует
1643	980601.54	1651688.66	Картометрический метод	0.10	Закрепление отсутствует
1642	980598.77	1651682.84	Картометрический метод	0.10	Закрепление отсутствует
1641	980598.33	1651682.15	Картометрический метод	0.10	Закрепление отсутствует
1640	980592.42	1651673.97	Картометрический метод	0.10	Закрепление отсутствует
1639	980578.57	1651652.73	Картометрический метод	0.10	Закрепление отсутствует
1240	980565.43	1651634.21	Картометрический метод	0.10	Закрепление отсутствует
1239	980563.11	1651624.10	Картометрический метод	0.10	Закрепление отсутствует
1238	980552.59	1651615.10	Картометрический метод	0.10	Закрепление отсутствует
1237	980546.06	1651619.87	Картометрический метод	0.10	Закрепление отсутствует
1236	980543.80	1651621.61	Картометрический метод	0.10	Закрепление отсутствует
1242	980558.49	1651644.46	Картометрический метод	0.10	Закрепление отсутствует
1638	980554.87	1651649.10	Картометрический метод	0.10	Закрепление отсутствует
1637	980549.49	1651655.37	Картометрический метод	0.10	Закрепление отсутствует
1636	980543.95	1651660.34	Картометрический метод	0.10	Закрепление отсутствует
1635	980539.97	1651663.21	Картометрический метод	0.10	Закрепление отсутствует
1634	980530.00	1651611.57	Картометрический метод	0.10	Закрепление отсутствует
1633	980482.72	1651575.50	Картометрический метод	0.10	Закрепление отсутствует
1632	980470.19	1651565.65	Картометрический метод	0.10	Закрепление отсутствует
1795	980531.25	1651548.98	Картометрический метод	0.10	Закрепление отсутствует
1794	980579.34	1651532.81	Картометрический метод	0.10	Закрепление отсутствует
1793	980593.02	1651527.67	Картометрический метод	0.10	Закрепление отсутствует
1792	980606.77	1651521.62	Картометрический метод	0.10	Закрепление отсутствует
1791	980610.38	1651518.63	Картометрический метод	0.10	Закрепление отсутствует
1790	980614.94	1651515.81	Картометрический метод	0.10	Закрепление отсутствует
1789	980642.13	1651503.44	Картометрический метод	0.10	Закрепление отсутствует

Раздел 3

Сведения о местоположении измененных (уточненных) границ объекта

1. Система координат -

2. Сведения о характерных точках границ объекта

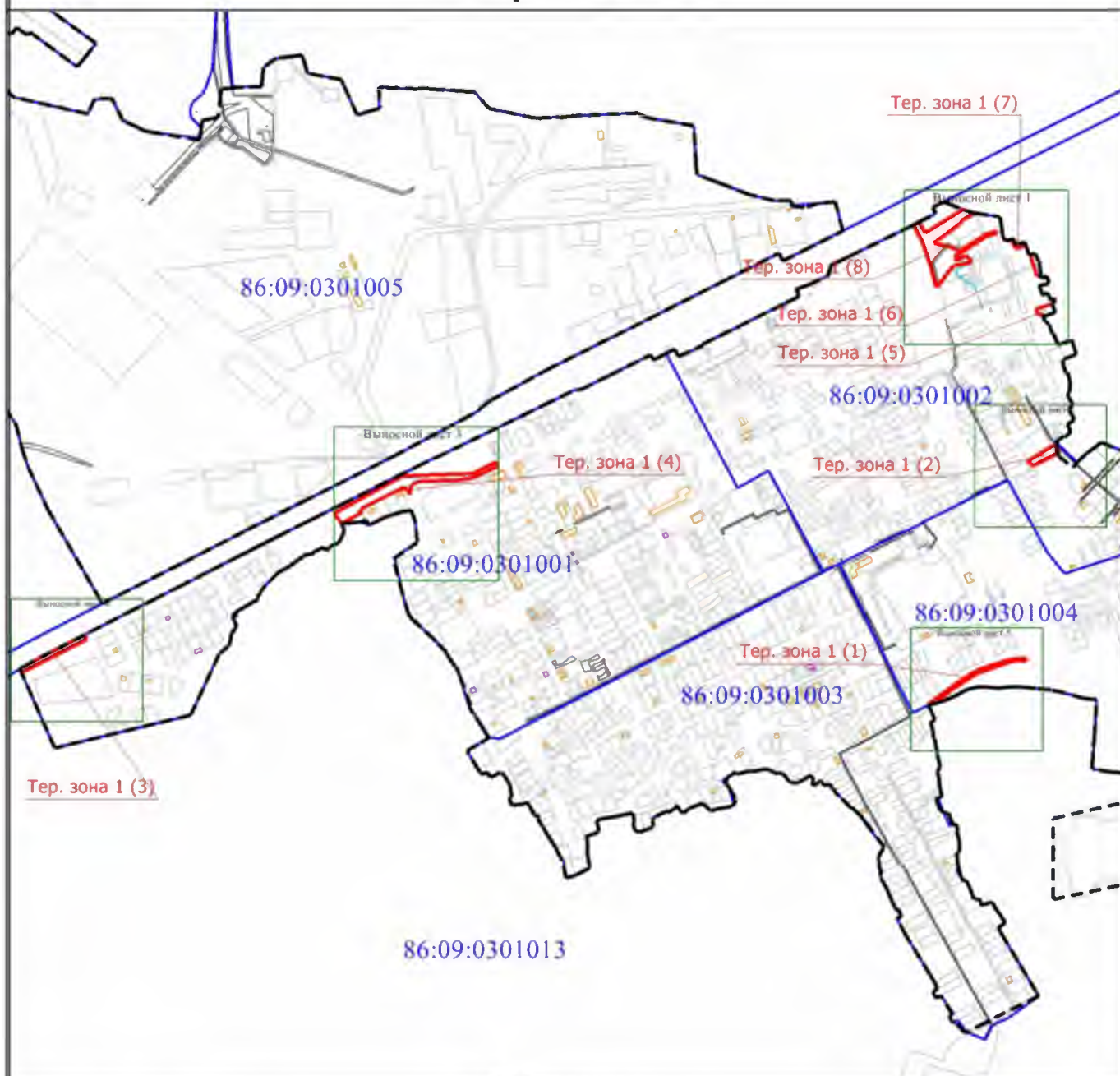
Обозначение характерных точек границ	Существующие координаты, м		Измененные (уточненные) координаты, м		Метод определения координат характерной точки	Средняя квадратическая погрешность положения характерной точки (Mt), м	Описание обозначения точки на местности (при наличии)
	X	Y	X	Y			
1	2	3	4	5	6	7	8
-	-	-	-	-	-	-	

3. Сведения о характерных точках части (частей) границы объекта

Обозначение характерных точек части границы	Существующие координаты, м		Измененные (уточненные) координаты, м		Метод определения координат характерной точки	Средняя квадратическая погрешность положения характерной точки (Mt), м	Описание обозначения точки на местности (при наличии)
	X	Y	X	Y			
1	2	3	4	5	6	7	8
-	-	-	-	-	-	-	







Раздел 4

План границ объекта



Масштаб 1:17000

Условные обозначения

-  - Существующая часть границы, имеющиеся в ЕГРН сведения о которой достаточны для определения ее местоположения
-  - Характерная точка границы, сведения о которой позволяют однозначно определить ее положение на местности
- Тер. зона 1 (1)** - Территориальная зона Тер. зона 1 — ТОП
- 1** - Обозначение новой характерной точки
-  - Граница территориальной зоны
-  - Граница населенного пункта
-  - Граница здания
-  - Граница кадастрового квартала
- 86:09:0301001** - Номер кадастрового квартала

Подпись _____

Дата " ____ " _____ г.

Место для оттиска печати (при наличии) лица, составившего описание местоположения границ объекта

Раздел 4









План границ объекта

Выносной лист 1



Масштаб 1:2500

Условные обозначения

-  - Существующая часть границы, имеющаяся в ЕГРН сведения о которой достаточны для определения ее местоположения
-  - Характерная точка границы, сведения о которой позволяют однозначно определить ее положение на местности
- Тер. зона 1 (1)**
 - Территориальная зона Тер. зона 1 — ТОП
-  - Обозначение новой характерной точки
-  - Граница территориальной зоны
-  - Граница населенного пункта
-  - Граница здания
-  - Граница кадастрового квартала
- 86:09:0301001** - Номер кадастрового квартала

Подпись _____

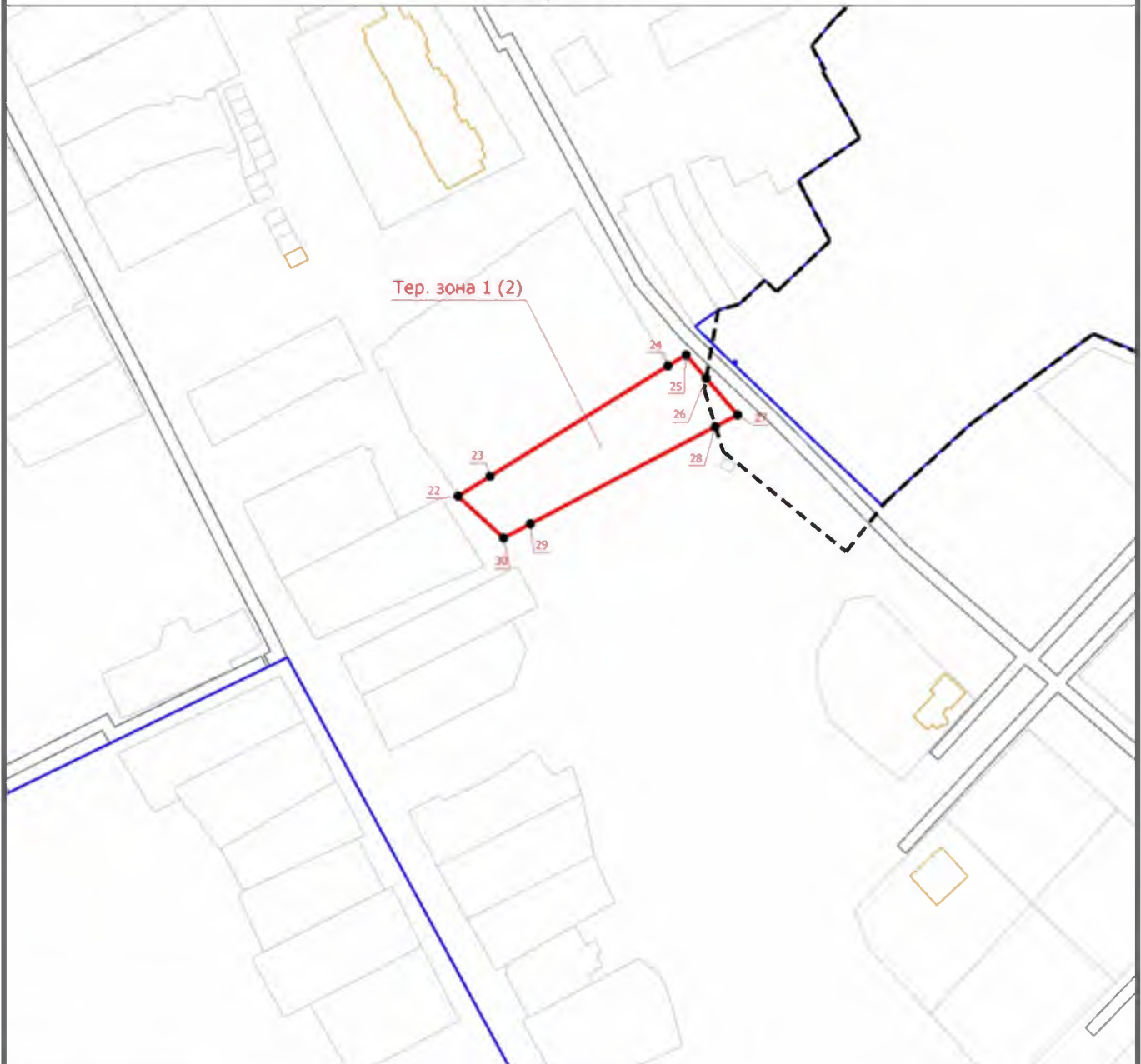
Дата " ____ " _____ г.

Место для оттиска печати (при наличии) лица, составившего описание местоположения границ объекта







Раздел 4

План границ объекта

Выносной лист 2



Условные обозначения

-  - Существующая часть границы, имеющаяся в ЕГРН сведения о которой достаточны для определения ее местоположения
-  - Характерная точка границы, сведения о которой позволяют однозначно определить ее положение на местности
- Тер. зона 1 (1)** - Территориальная зона Тер. зона 1 — ТОП
- 1** - Обозначение новой характерной точки
-  - Граница территориальной зоны
-  - Граница населенного пункта
-  - Граница здания
-  - Граница кадастрового квартала
- 86:09:0301001** - Номер кадастрового квартала

Подпись _____

Дата " ____ " _____ г.

Место для оттиска печати (при наличии) лица, составившего описание местоположения границ объекта

Раздел 4

План границ объекта

Выносной лист 3



Масштаб 1:2500

Условные обозначения

- Существующая часть границы, имеющаяся в ЕГРН сведения о которой достаточны для определения ее местоположения
- Характерная точка границы, сведения о которой позволяют однозначно определить ее положение на местности
- Тер. зона 1 (1)** - Территориальная зона Тер. зона 1 — ТОП
- 1** - Обозначение новой характерной точки
- Граница территориальной зоны
- Граница населенного пункта
- Граница здания
- Граница кадастрового квартала
- 86:09:0301001** - Номер кадастрового квартала

Подпись _____

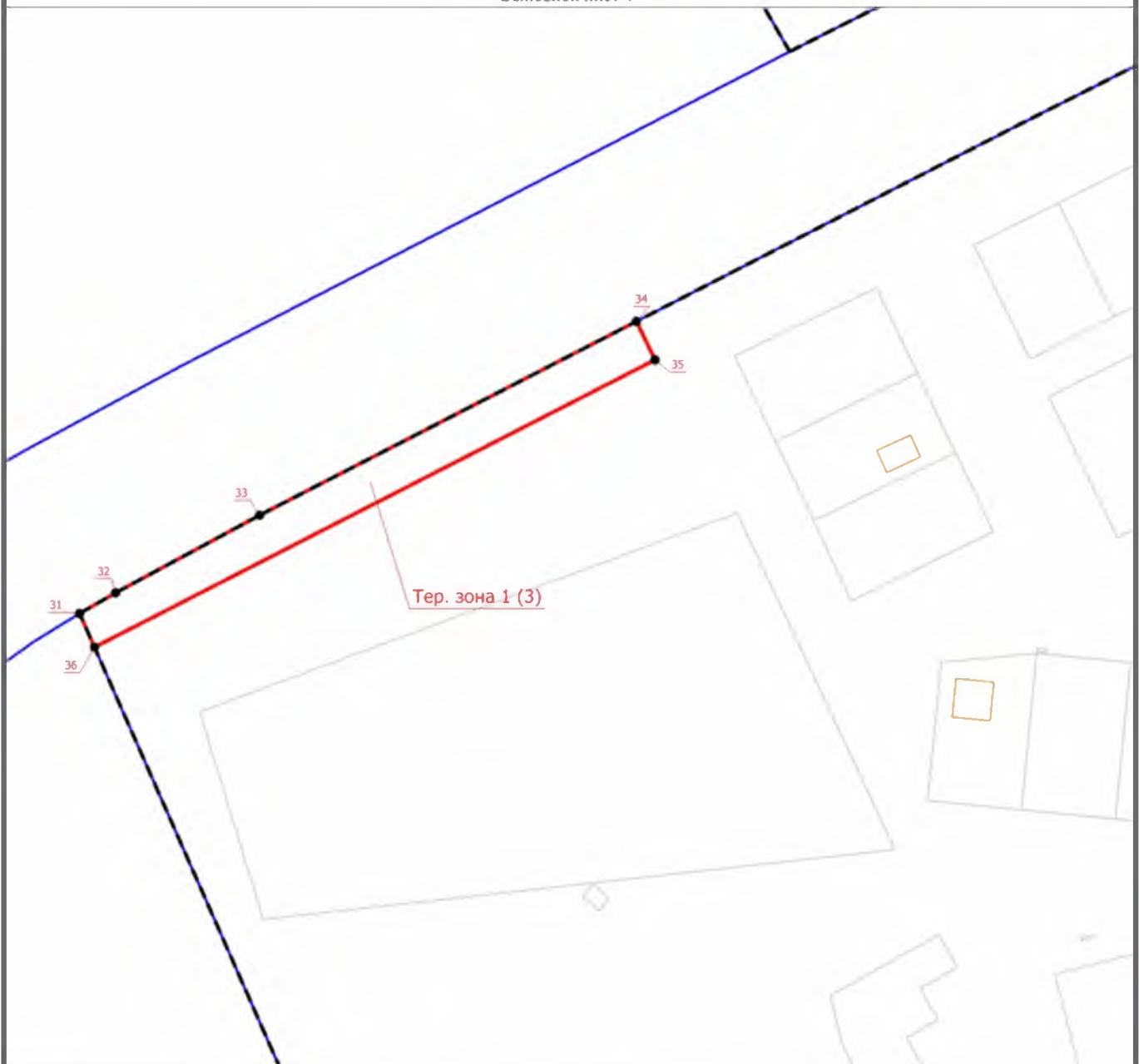
Дата " ____ " _____ г.

Место для оттиска печати (при наличии) лица, составившего описание местоположения границ объекта

Раздел 4







План границ объекта

Выносной лист 4



Масштаб 1:2000

Условные обозначения

-  - Существующая часть границы, имеющаяся в ЕГРН сведения о которой достаточны для определения ее местоположения
-  - Характерная точка границы, сведения о которой позволяют однозначно определить ее положение на местности
- Тер. зона 1 (1)** - Территориальная зона Тер. зона 1 — ТОП
- 1** - Обозначение новой характерной точки
-  - Граница территориальной зоны
-  - Граница населенного пункта
-  - Граница здания
-  - Граница кадастрового квартала
- 86:09:0301001** - Номер кадастрового квартала

Подпись _____

Дата " ____ " _____ г.

Место для оттиска печати (при наличии) лица, составившего описание местоположения границ объекта

Раздел 4








План границ объекта

Выносной лист 5



Масштаб 1:2000

Условные обозначения

-  - Существующая часть границы, имеющиеся в ЕГРН сведения о которой достаточны для определения ее местоположения
-  - Характерная точка границы, сведения о которой позволяют однозначно определить ее положение на местности
- Тер. зона 1 (1)** - Территориальная зона Тер. зона 1 — ТОП
-  - Обозначение новой характерной точки
-  - Граница территориальной зоны
-  - Граница населенного пункта
-  - Граница здания
-  - Граница кадастрового квартала
- 86:09:0301001** - Номер кадастрового квартала

Подпись _____

Дата " ____ " _____ г.

Место для оттиска печати (при наличии) лица, составившего описание местоположения границ объекта

**Текстовое описание местоположения границ
населенных пунктов, территориальных зон, особо охраняемых природных
территорий, зон с особыми условиями использования территорий**

Прохождение границы		Описание прохождения границы
от точки	до точки	
1	2	3
526	525	-
525	524	-
524	523	-
523	522	-
522	521	-
521	520	-
520	519	-
519	518	-
518	517	-
517	516	-
516	1859	-
1859	1911	-
1911	1910	-
1910	1909	-
1909	1908	-
1908	1907	-
1907	1906	-
1906	1967	-
1967	1968	-
1968	527	-
527	526	-
92	1209	-
1209	1208	-
1208	75	-
75	74	-
74	1969	-
1969	1796	-
1796	94	-
94	93	-
93	92	-
1970	1971	-
1971	1972	-
1972	1698	-
1698	1631	-
1631	1630	-
1630	1970	-

**Текстовое описание местоположения границ
населенных пунктов, территориальных зон, особо охраняемых природных
территорий, зон с особыми условиями использования территорий**

Прохождение границы		Описание прохождения границы
от точки	до точки	
1	2	3
1697	1696	-
1696	435	-
435	434	-
434	410	-
410	409	-
409	1660	-
1660	1659	-
1659	1658	-
1658	1657	-
1657	1656	-
1656	1655	-
1655	1654	-
1654	1653	-
1653	1652	-
1652	1651	-
1651	1650	-
1650	1649	-
1649	399	-
399	398	-
398	397	-
397	396	-
396	395	-
395	394	-
394	393	-
393	392	-
392	391	-
391	876	-
876	301	-
301	300	-
300	299	-
299	1697	-
30	1763	-
1763	1973	-
1973	1974	-
1974	1975	-
1975	1976	-

**Текстовое описание местоположения границ
населенных пунктов, территориальных зон, особо охраняемых природных
территорий, зон с особыми условиями использования территорий**

Прохождение границы		Описание прохождения границы
от точки	до точки	
1	2	3
1976	1977	-
1977	1978	-
1978	1226	-
1226	1225	-
1225	1224	-
1224	31	-
31	30	-
1737	1736	-
1736	1979	-
1979	1980	-
1980	1981	-
1981	1982	-
1982	1983	-
1983	1984	-
1984	1985	-
1985	1986	-
1986	1987	-
1987	1988	-
1988	1738	-
1738	1737	-
1733	1732	-
1732	1731	-
1731	1730	-
1730	1989	-
1989	1990	-
1990	1991	-
1991	1992	-
1992	1993	-
1993	1733	-
1789	1994	-
1994	1995	-
1995	1996	-
1996	1767	-
1767	1777	-
1777	1776	-
1776	1775	-

**Текстовое описание местоположения границ
населенных пунктов, территориальных зон, особо охраняемых природных
территорий, зон с особыми условиями использования территорий**

Прохождение границы		Описание прохождения границы
от точки	до точки	
1	2	3
1775	1774	-
1774	1997	-
1997	1765	-
1765	1258	-
1258	1257	-
1257	1256	-
1256	1255	-
1255	1254	-
1254	1253	-
1253	1252	-
1252	1251	-
1251	1250	-
1250	1249	-
1249	1248	-
1248	1247	-
1247	1246	-
1246	1245	-
1245	1244	-
1244	1243	-
1243	1262	-
1262	1764	-
1764	143	-
143	142	-
142	141	-
141	1643	-
1643	1642	-
1642	1641	-
1641	1640	-
1640	1639	-
1639	1240	-
1240	1239	-
1239	1238	-
1238	1237	-
1237	1236	-
1236	1242	-
1242	1638	-

**Текстовое описание местоположения границ
населенных пунктов, территориальных зон, особо охраняемых природных
территорий, зон с особыми условиями использования территорий**

Прохождение границы		Описание прохождения границы
от точки	до точки	
1	2	3
1638	1637	-
1637	1636	-
1636	1635	-
1635	1634	-
1634	1633	-
1633	1632	-
1632	1795	-
1795	1794	-
1794	1793	-
1793	1792	-
1792	1791	-
1791	1790	-
1790	1789	-

